Приложение № 2
к Постановлению
Администрации МР «Лакский район»
от « 4 » августа 2025 г. № 234-р

ОПИСАНИЕ МЕСТОПОЛОЖЕНИЯ ГРАНИЦ

Публичный сервитут в отношении земель и земельных участков в целях строительства и эксплуатации линейного объекта системы газоснабжения и его неотъемлемых технологических частей «Газопровод межпоселковый от н.п. Куркли - н.п. Чукна - н.п. Куба с отводами на н.п. Унчукатль, н.п. Караша, н.п. Шахува, н.п. Багикла, н.п. Кума, н.п. Кунды, с. Кара Лакского района Республики Дагестан»

(наименование объекта, местоположение границ которого описано (далее - объект))

Раздел 1

Сведения об объекте

№ п/п	Характеристики объекта	Описание характеристик
1	2	3
1.	Местоположение объекта	Республика Дагестан, район Лакский
2.	Площадь объекта +/- величина погрешности определения площади (Р +/- Дельта Р)	157906 +/- 139 м²
3.	Иные характеристики объекта	Публичный сервитут в отношении земель и земельных участков в целях строительства и эксплуатации линейного объекта системы газоснабжения и его неотъемлемых технологических частей «Газопровод межпоселковый от н.п. Куркли - н.п. Чукна - н.п. Куба с отводами на н.п. Унчукатль, н.п. Караша, н.п. Шахува, н.п. Багикла, н.п. Кума, н.п. Кунды, с. Кара Лакского района Республики Дагестан», сроком на 49 лет, в пользу ООО «Газпром газификация» (ИНН – 7813655197, ОГРН – 1217800107744, юридический и фактический адрес: 194044, Санкт-Петербург, вн. тер. г. Муниципальный округ Сампсониевское, пр-кт. Большой Сампсониевский, д. 60, литера А, тел. +7 (812) 613-33-00, электронная почта info@eoggazprom.ru)

Раздел 2

Сведения о местоположении границ объекта

1. Система координат МСК-05, зона 1

2. Сведения о характерных точках границ объекта

Обозначение характерных точек границ	Координаты, м		Метод определения координат характерной точки	Средняя квадратическая погрешность положения характерной точки (Mt), м	Описание обозначения точки на местности (при наличии)
	X	Y			
1	2	3	4	5	6
1	136309.45	321900.60	Аналитический метод	0.1	Закрепление отсутствует
2	136298.14	321902.97	Аналитический метод	0.1	Закрепление отсутствует
3	136285.45	321908.68	Аналитический метод	0.1	Закрепление отсутствует
4	136267.87	321914.21	Аналитический метод	0.1	Закрепление отсутствует
5	136258.10	321917.31	Аналитический метод	0.1	Закрепление отсутствует
6	136239.06	321923.74	Аналитический метод	0.1	Закрепление отсутствует
7	136223.63	321929.20	Аналитический метод	0.1	Закрепление отсутствует
8	136202.89	321935.73	Аналитический метод	0.1	Закрепление отсутствует
9	136192.03	321938.48	Аналитический метод	0.1	Закрепление отсутствует
10	136188.28	321939.22	Аналитический метод	0.1	Закрепление отсутствует
11	136181.16	321940.40	Аналитический метод	0.1	Закрепление отсутствует
12	136174.03	321941.46	Аналитический метод	0.1	Закрепление отсутствует
13	136166.22	321942.70	Аналитический метод	0.1	Закрепление отсутствует
14	136155.15	321945.22	Аналитический метод	0.1	Закрепление отсутствует
15	136145.22	321948.50	Аналитический метод	0.1	Закрепление отсутствует
16	136133.91	321951.96	Аналитический метод	0.1	Закрепление отсутствует
17	136124.13	321955.14	Аналитический метод	0.1	Закрепление отсутствует
18	136108.66	321960.86	Аналитический метод	0.1	Закрепление отсутствует
19	136094.15	321966.12	Аналитический метод	0.1	Закрепление отсутствует
20	136080.76	321970.95	Аналитический метод	0.1	Закрепление отсутствует
21	136065.02	321976.80	Аналитический метод	0.1	Закрепление отсутствует
22	136060.69	321978.17	Аналитический метод	0.1	Закрепление отсутствует

2. Сведения о характерных точках границ объекта

Обозначение характерных точек границ	Координаты, м		Метод определения координат характерной точки	Средняя квадратическая погрешность положения характерной точки (Mt), м	Описание обозначения точки на местности (при наличии)
	X	Y			
1	2	3	4	5	6
23	136050.70	321982.55	Аналитический метод	0.1	Закрепление отсутствует
24	136024.51	321994.91	Аналитический метод	0.1	Закрепление отсутствует
25	136004.09	322006.89	Аналитический метод	0.1	Закрепление отсутствует
26	135996.31	322012.21	Аналитический метод	0.1	Закрепление отсутствует
27	135987.81	322018.94	Аналитический метод	0.1	Закрепление отсутствует
28	135982.46	322022.50	Аналитический метод	0.1	Закрепление отсутствует
29	135956.88	322037.43	Аналитический метод	0.1	Закрепление отсутствует
30	135939.90	322044.93	Аналитический метод	0.1	Закрепление отсутствует
31	135899.18	322058.61	Аналитический метод	0.1	Закрепление отсутствует
32	135854.70	322072.64	Аналитический метод	0.1	Закрепление отсутствует
33	135842.79	322074.21	Аналитический метод	0.1	Закрепление отсутствует
34	135792.88	322090.15	Аналитический метод	0.1	Закрепление отсутствует
35	135710.07	322118.02	Аналитический метод	0.1	Закрепление отсутствует
36	135624.27	322147.96	Аналитический метод	0.1	Закрепление отсутствует
37	135609.85	322157.18	Аналитический метод	0.1	Закрепление отсутствует
38	135567.75	322175.74	Аналитический метод	0.1	Закрепление отсутствует
39	135536.76	322186.73	Аналитический метод	0.1	Закрепление отсутствует
40	135515.50	322191.82	Аналитический метод	0.1	Закрепление отсутствует
41	135475.89	322197.23	Аналитический метод	0.1	Закрепление отсутствует
42	135450.18	322198.03	Аналитический метод	0.1	Закрепление отсутствует
43	135427.76	322194.13	Аналитический метод	0.1	Закрепление отсутствует
44	135397.85	322187.94	Аналитический метод	0.1	Закрепление отсутствует
45	135357.83	322174.98	Аналитический метод	0.1	Закрепление отсутствует
46	135325.13	322165.75	Аналитический метод	0.1	Закрепление отсутствует
47	135313.09	322163.07	Аналитический метод	0.1	Закрепление отсутствует

2. Сведения о характерных точках границ объекта

Обозначение характерных точек границ	Координаты, м		Метод определения координат характерной точки	Средняя квадратическая погрешность положения характерной точки (Mt), м	Описание обозначения точки на местности (при наличии)
	X	Y			
1	2	3	4	5	6
48	135289.39	322158.88	Аналитический метод	0.1	Закрепление отсутствует
49	135263.64	322156.85	Аналитический метод	0.1	Закрепление отсутствует
50	135215.45	322161.45	Аналитический метод	0.1	Закрепление отсутствует
51	135170.45	322165.34	Аналитический метод	0.1	Закрепление отсутствует
52	135131.61	322163.03	Аналитический метод	0.1	Закрепление отсутствует
53	135094.99	322158.22	Аналитический метод	0.1	Закрепление отсутствует
54	135057.44	322151.89	Аналитический метод	0.1	Закрепление отсутствует
55	135029.33	322149.11	Аналитический метод	0.1	Закрепление отсутствует
56	134784.56	322130.23	Аналитический метод	0.1	Закрепление отсутствует
57	134700.37	322122.06	Аналитический метод	0.1	Закрепление отсутствует
58	134675.13	322117.48	Аналитический метод	0.1	Закрепление отсутствует
59	134634.71	322104.80	Аналитический метод	0.1	Закрепление отсутствует
60	134619.72	322102.62	Аналитический метод	0.1	Закрепление отсутствует
61	134551.30	322101.46	Аналитический метод	0.1	Закрепление отсутствует
62	134515.08	322098.43	Аналитический метод	0.1	Закрепление отсутствует
63	134495.98	322097.80	Аналитический метод	0.1	Закрепление отсутствует
64	134448.68	322101.11	Аналитический метод	0.1	Закрепление отсутствует
65	134392.30	322109.25	Аналитический метод	0.1	Закрепление отсутствует
66	134354.71	322096.74	Аналитический метод	0.1	Закрепление отсутствует
67	134325.37	322119.88	Аналитический метод	0.1	Закрепление отсутствует
68	134322.82	322128.26	Аналитический метод	0.1	Закрепление отсутствует
69	134317.32	322130.88	Аналитический метод	0.1	Закрепление отсутствует
70	134222.01	322163.72	Аналитический метод	0.1	Закрепление отсутствует
71	134202.94	322171.22	Аналитический метод	0.1	Закрепление отсутствует
72	134145.07	322198.41	Аналитический метод	0.1	Закрепление отсутствует

2. Сведения о характерных точках границ объекта

Обозначение характерных точек границ	Координаты, м		Метод определения координат характерной точки	Средняя квадратическая погрешность положения характерной точки (Mt), м	Описание обозначения точки на местности (при наличии)
	X	Y			
1	2	3	4	5	6
73	134082.88	322228.72	Аналитический метод	0.1	Закрепление отсутствует
74	134040.27	322244.89	Аналитический метод	0.1	Закрепление отсутствует
75	134035.53	322244.18	Аналитический метод	0.1	Закрепление отсутствует
76	134031.14	322245.98	Аналитический метод	0.1	Закрепление отсутствует
77	134028.23	322249.46	Аналитический метод	0.1	Закрепление отсутствует
78	133959.21	322275.65	Аналитический метод	0.1	Закрепление отсутствует
79	133914.74	322290.79	Аналитический метод	0.1	Закрепление отсутствует
80	133858.01	322314.89	Аналитический метод	0.1	Закрепление отсутствует
81	133839.71	322305.11	Аналитический метод	0.1	Закрепление отсутствует
82	133838.96	322305.46	Аналитический метод	0.1	Закрепление отсутствует
83	133838.18	322305.74	Аналитический метод	0.1	Закрепление отсутствует
84	133837.38	322305.96	Аналитический метод	0.1	Закрепление отсутствует
85	133836.56	322306.11	Аналитический метод	0.1	Закрепление отсутствует
86	133835.74	322306.19	Аналитический метод	0.1	Закрепление отсутствует
87	133834.91	322306.21	Аналитический метод	0.1	Закрепление отсутствует
88	133830.76	322306.11	Аналитический метод	0.1	Закрепление отсутствует
89	133829.91	322306.06	Аналитический метод	0.1	Закрепление отсутствует
90	133829.07	322305.93	Аналитический метод	0.1	Закрепление отсутствует
91	133828.24	322305.73	Аналитический метод	0.1	Закрепление отсутствует
92	133827.43	322305.46	Аналитический метод	0.1	Закрепление отсутствует
93	133826.65	322305.13	Аналитический метод	0.1	Закрепление отсутствует
94	133825.90	322304.72	Аналитический метод	0.1	Закрепление отсутствует
95	133825.19	322304.26	Аналитический метод	0.1	Закрепление отсутствует
96	133824.51	322303.73	Аналитический метод	0.1	Закрепление отсутствует
97	133823.89	322303.16	Аналитический метод	0.1	Закрепление отсутствует

2. Сведения о характерных точках границ объекта

Обозначение характерных точек границ	Координаты, м		Метод определения координат характерной точки	Средняя квадратическая погрешность положения характерной точки (Mt), м	Описание обозначения точки на местности (при наличии)
	X	Y			
1	2	3	4	5	6
98	133823.32	322302.53	Аналитический метод	0.1	Закрепление отсутствует
99	133822.80	322301.85	Аналитический метод	0.1	Закрепление отсутствует
100	133822.34	322301.13	Аналитический метод	0.1	Закрепление отсутствует
101	133821.94	322300.38	Аналитический метод	0.1	Закрепление отсутствует
102	133821.61	322299.59	Аналитический метод	0.1	Закрепление отсутствует
103	133816.43	322299.50	Аналитический метод	0.1	Закрепление отсутствует
104	133790.33	322299.05	Аналитический метод	0.1	Закрепление отсутствует
105	133782.54	322298.92	Аналитический метод	0.1	Закрепление отсутствует
106	133733.17	322305.64	Аналитический метод	0.1	Закрепление отсутствует
107	133704.53	322304.85	Аналитический метод	0.1	Закрепление отсутствует
108	133692.85	322298.74	Аналитический метод	0.1	Закрепление отсутствует
109	133681.62	322287.44	Аналитический метод	0.1	Закрепление отсутствует
110	133673.81	322279.53	Аналитический метод	0.1	Закрепление отсутствует
111	133671.36	322279.71	Аналитический метод	0.1	Закрепление отсутствует
112	133672.04	322289.13	Аналитический метод	0.1	Закрепление отсутствует
113	133676.42	322349.45	Аналитический метод	0.1	Закрепление отсутствует
114	133677.28	322361.42	Аналитический метод	0.1	Закрепление отсутствует
115	133665.32	322362.29	Аналитический метод	0.1	Закрепление отсутствует
116	133660.55	322362.63	Аналитический метод	0.1	Закрепление отсутствует
117	133647.69	322368.33	Аналитический метод	0.1	Закрепление отсутствует
118	133637.03	322374.37	Аналитический метод	0.1	Закрепление отсутствует
119	133615.35	322389.09	Аналитический метод	0.1	Закрепление отсутствует
120	133607.64	322396.36	Аналитический метод	0.1	Закрепление отсутствует
121	133603.17	322402.19	Аналитический метод	0.1	Закрепление отсутствует
122	133599.63	322407.89	Аналитический метод	0.1	Закрепление отсутствует

2. Сведения о характерных точках границ объекта

Обозначение характерных точек границ	Координаты, м		Метод определения координат характерной точки	Средняя квадратическая погрешность положения характерной точки (Mt), м	Описание обозначения точки на местности (при наличии)
	X	Y			
1	2	3	4	5	6
123	133598.27	322412.21	Аналитический метод	0.1	Закрепление отсутствует
124	133597.91	322417.06	Аналитический метод	0.1	Закрепление отсутствует
125	133598.06	322421.71	Аналитический метод	0.1	Закрепление отсутствует
126	133598.75	322431.15	Аналитический метод	0.1	Закрепление отсутствует
127	133600.13	322439.91	Аналитический метод	0.1	Закрепление отсутствует
128	133600.74	322445.21	Аналитический метод	0.1	Закрепление отсутствует
129	133601.39	322453.62	Аналитический метод	0.1	Закрепление отсутствует
130	133601.60	322460.74	Аналитический метод	0.1	Закрепление отсутствует
131	133601.91	322467.59	Аналитический метод	0.1	Закрепление отсутствует
132	133600.79	322475.69	Аналитический метод	0.1	Закрепление отсутствует
133	133598.63	322482.37	Аналитический метод	0.1	Закрепление отсутствует
134	133595.54	322487.13	Аналитический метод	0.1	Закрепление отсутствует
135	133589.94	322493.37	Аналитический метод	0.1	Закрепление отсутствует
136	133585.10	322497.07	Аналитический метод	0.1	Закрепление отсутствует
137	133580.28	322499.78	Аналитический метод	0.1	Закрепление отсутствует
138	133576.23	322501.73	Аналитический метод	0.1	Закрепление отсутствует
139	133571.86	322502.80	Аналитический метод	0.1	Закрепление отсутствует
140	133566.57	322503.86	Аналитический метод	0.1	Закрепление отсутствует
141	133560.34	322504.10	Аналитический метод	0.1	Закрепление отсутствует
142	133553.92	322503.86	Аналитический метод	0.1	Закрепление отсутствует
143	133546.33	322501.95	Аналитический метод	0.1	Закрепление отсутствует
144	133540.77	322498.84	Аналитический метод	0.1	Закрепление отсутствует
145	133533.07	322494.16	Аналитический метод	0.1	Закрепление отсутствует
146	133522.53	322486.23	Аналитический метод	0.1	Закрепление отсутствует
147	133516.69	322482.70	Аналитический метод	0.1	Закрепление отсутствует

2. Сведения о характерных точках границ объекта

Обозначение характерных точек границ	Координаты, м		Метод определения координат характерной точки	Средняя квадратическая погрешность положения характерной точки (Mt), м	Описание обозначения точки на местности (при наличии)
	X	Y			
1	2	3	4	5	6
148	133509.93	322480.06	Аналитический метод	0.1	Закрепление отсутствует
149	133507.24	322479.24	Аналитический метод	0.1	Закрепление отсутствует
150	133492.10	322488.62	Аналитический метод	0.1	Закрепление отсутствует
151	133480.13	322551.48	Аналитический метод	0.1	Закрепление отсутствует
152	133479.12	322556.78	Аналитический метод	0.1	Закрепление отсутствует
153	133476.39	322560.94	Аналитический метод	0.1	Закрепление отсутствует
154	133453.08	322596.59	Аналитический метод	0.1	Закрепление отсутствует
155	133452.48	322597.52	Аналитический метод	0.1	Закрепление отсутствует
156	133444.23	322610.00	Аналитический метод	0.1	Закрепление отсутствует
157	133433.26	322607.08	Аналитический метод	0.1	Закрепление отсутствует
158	133429.76	322607.87	Аналитический метод	0.1	Закрепление отсутствует
159	133419.40	322610.18	Аналитический метод	0.1	Закрепление отсутствует
160	133415.12	322611.04	Аналитический метод	0.1	Закрепление отсутствует
161	133411.76	322611.22	Аналитический метод	0.1	Закрепление отсутствует
162	133405.56	322610.75	Аналитический метод	0.1	Закрепление отсутствует
163	133394.41	322610.11	Аналитический метод	0.1	Закрепление отсутствует
164	133381.00	322609.26	Аналитический метод	0.1	Закрепление отсутствует
165	133370.69	322608.88	Аналитический метод	0.1	Закрепление отсутствует
166	133363.00	322608.62	Аналитический метод	0.1	Закрепление отсутствует
167	133345.83	322608.18	Аналитический метод	0.1	Закрепление отсутствует
168	133332.56	322608.52	Аналитический метод	0.1	Закрепление отсутствует
169	133305.87	322608.00	Аналитический метод	0.1	Закрепление отсутствует
170	133283.74	322606.81	Аналитический метод	0.1	Закрепление отсутствует
171	133276.72	322606.81	Аналитический метод	0.1	Закрепление отсутствует
172	133261.83	322603.74	Аналитический метод	0.1	Закрепление отсутствует

2. Сведения о характерных точках границ объекта

Обозначение характерных точек границ	Координаты, м		Метод определения координат характерной точки	Средняя квадратическая погрешность положения характерной точки (Mt), м	Описание обозначения точки на местности (при наличии)
	X	Y			
1	2	3	4	5	6
173	133250.98	322601.89	Аналитический метод	0.1	Закрепление отсутствует
174	133230.41	322597.89	Аналитический метод	0.1	Закрепление отсутствует
175	133222.34	322596.84	Аналитический метод	0.1	Закрепление отсутствует
176	133216.48	322597.20	Аналитический метод	0.1	Закрепление отсутствует
177	133209.54	322598.17	Аналитический метод	0.1	Закрепление отсутствует
178	133205.14	322598.92	Аналитический метод	0.1	Закрепление отсутствует
179	133200.12	322600.30	Аналитический метод	0.1	Закрепление отсутствует
180	133196.13	322602.21	Аналитический метод	0.1	Закрепление отсутствует
181	133192.24	322604.01	Аналитический метод	0.1	Закрепление отсутствует
182	133189.34	322610.98	Аналитический метод	0.1	Закрепление отсутствует
183	133191.47	322621.58	Аналитический метод	0.1	Закрепление отсутствует
184	133192.82	322622.83	Аналитический метод	0.1	Закрепление отсутствует
185	133197.27	322625.20	Аналитический метод	0.1	Закрепление отсутствует
186	133204.13	322627.89	Аналитический метод	0.1	Закрепление отсутствует
187	133210.57	322629.80	Аналитический метод	0.1	Закрепление отсутствует
188	133218.94	322631.99	Аналитический метод	0.1	Закрепление отсутствует
189	133227.31	322633.52	Аналитический метод	0.1	Закрепление отсутствует
190	133237.04	322635.02	Аналитический метод	0.1	Закрепление отсутствует
191	133244.35	322637.09	Аналитический метод	0.1	Закрепление отсутствует
192	133252.91	322640.58	Аналитический метод	0.1	Закрепление отсутствует
193	133262.40	322643.01	Аналитический метод	0.1	Закрепление отсутствует
194	133268.86	322644.53	Аналитический метод	0.1	Закрепление отсутствует
195	133276.08	322646.85	Аналитический метод	0.1	Закрепление отсутствует
196	133282.88	322649.30	Аналитический метод	0.1	Закрепление отсутствует
197	133287.80	322651.60	Аналитический метод	0.1	Закрепление отсутствует

2. Сведения о характерных точках границ объекта

Обозначение характерных точек границ	Координаты, м		Метод определения координат характерной точки	Средняя квадратическая погрешность положения характерной точки (Mt), м	Описание обозначения точки на местности (при наличии)
	X	Y			
1	2	3	4	5	6
198	133290.59	322653.88	Аналитический метод	0.1	Закрепление отсутствует
199	133292.86	322656.27	Аналитический метод	0.1	Закрепление отсутствует
200	133294.43	322659.62	Аналитический метод	0.1	Закрепление отсутствует
201	133294.84	322662.66	Аналитический метод	0.1	Закрепление отсутствует
202	133294.71	322665.19	Аналитический метод	0.1	Закрепление отсутствует
203	133293.76	322668.29	Аналитический метод	0.1	Закрепление отсутствует
204	133292.09	322670.70	Аналитический метод	0.1	Закрепление отсутствует
205	133289.48	322672.43	Аналитический метод	0.1	Закрепление отсутствует
206	133285.78	322674.90	Аналитический метод	0.1	Закрепление отсутствует
207	133275.24	322679.51	Аналитический метод	0.1	Закрепление отсутствует
208	133266.17	322684.76	Аналитический метод	0.1	Закрепление отсутствует
209	133261.90	322688.34	Аналитический метод	0.1	Закрепление отсутствует
210	133259.54	322691.58	Аналитический метод	0.1	Закрепление отсутствует
211	133257.83	322695.52	Аналитический метод	0.1	Закрепление отсутствует
212	133257.48	322697.86	Аналитический метод	0.1	Закрепление отсутствует
213	133257.51	322699.85	Аналитический метод	0.1	Закрепление отсутствует
214	133257.89	322701.70	Аналитический метод	0.1	Закрепление отсутствует
215	133258.62	322703.41	Аналитический метод	0.1	Закрепление отсутствует
216	133259.58	322704.45	Аналитический метод	0.1	Закрепление отсутствует
217	133261.54	322706.38	Аналитический метод	0.1	Закрепление отсутствует
218	133263.93	322707.72	Аналитический метод	0.1	Закрепление отсутствует
219	133265.99	322708.49	Аналитический метод	0.1	Закрепление отсутствует
220	133270.27	322709.63	Аналитический метод	0.1	Закрепление отсутствует
221	133275.64	322710.26	Аналитический метод	0.1	Закрепление отсутствует
222	133286.26	322711.40	Аналитический метод	0.1	Закрепление отсутствует

2. Сведения о характерных точках границ объекта

Обозначение характерных точек границ	Координаты, м		Метод определения координат характерной точки	Средняя квадратическая погрешность положения характерной точки (Mt), м	Описание обозначения точки на местности (при наличии)
	X	Y			
1	2	3	4	5	6
223	133295.65	322711.89	Аналитический метод	0.1	Закрепление отсутствует
224	133303.24	322712.28	Аналитический метод	0.1	Закрепление отсутствует
225	133313.42	322712.39	Аналитический метод	0.1	Закрепление отсутствует
226	133326.36	322712.35	Аналитический метод	0.1	Закрепление отсутствует
227	133333.21	322712.86	Аналитический метод	0.1	Закрепление отсутствует
228	133339.24	322713.76	Аналитический метод	0.1	Закрепление отсутствует
229	133345.29	322714.82	Аналитический метод	0.1	Закрепление отсутствует
230	133348.80	322715.67	Аналитический метод	0.1	Закрепление отсутствует
231	133354.44	322717.34	Аналитический метод	0.1	Закрепление отсутствует
232	133361.96	322719.75	Аналитический метод	0.1	Закрепление отсутствует
233	133369.05	322722.00	Аналитический метод	0.1	Закрепление отсутствует
234	133373.33	322723.52	Аналитический метод	0.1	Закрепление отсутствует
235	133378.46	322726.03	Аналитический метод	0.1	Закрепление отсутствует
236	133393.56	322732.64	Аналитический метод	0.1	Закрепление отсутствует
237	133411.78	322739.92	Аналитический метод	0.1	Закрепление отсутствует
238	133432.05	322748.64	Аналитический метод	0.1	Закрепление отсутствует
239	133436.47	322750.68	Аналитический метод	0.1	Закрепление отсутствует
240	133440.26	322753.05	Аналитический метод	0.1	Закрепление отсутствует
241	133445.31	322757.13	Аналитический метод	0.1	Закрепление отсутствует
242	133449.53	322761.82	Аналитический метод	0.1	Закрепление отсутствует
243	133452.64	322766.24	Аналитический метод	0.1	Закрепление отсутствует
244	133454.68	322770.32	Аналитический метод	0.1	Закрепление отсутствует
245	133456.10	322774.33	Аналитический метод	0.1	Закрепление отсутствует
246	133457.19	322778.24	Аналитический метод	0.1	Закрепление отсутствует
247	133457.99	322783.05	Аналитический метод	0.1	Закрепление отсутствует

2. Сведения о характерных точках границ объекта

Обозначение характерных точек границ	Координаты, м		Метод определения координат характерной точки	Средняя квадратическая погрешность положения характерной точки (Mt), м	Описание обозначения точки на местности (при наличии)
	X	Y			
1	2	3	4	5	6
248	133458.23	322786.37	Аналитический метод	0.1	Закрепление отсутствует
249	133458.95	322795.23	Аналитический метод	0.1	Закрепление отсутствует
250	133459.74	322803.83	Аналитический метод	0.1	Закрепление отсутствует
251	133460.57	322810.76	Аналитический метод	0.1	Закрепление отсутствует
252	133464.57	322834.50	Аналитический метод	0.1	Закрепление отсутствует
253	133466.44	322841.75	Аналитический метод	0.1	Закрепление отсутствует
254	133469.26	322854.18	Аналитический метод	0.1	Закрепление отсутствует
255	133473.67	322868.82	Аналитический метод	0.1	Закрепление отсутствует
256	133477.34	322880.83	Аналитический метод	0.1	Закрепление отсутствует
257	133481.10	322892.34	Аналитический метод	0.1	Закрепление отсутствует
258	133486.34	322908.07	Аналитический метод	0.1	Закрепление отсутствует
259	133487.86	322914.19	Аналитический метод	0.1	Закрепление отсутствует
260	133489.98	322922.95	Аналитический метод	0.1	Закрепление отсутствует
261	133493.00	322934.25	Аналитический метод	0.1	Закрепление отсутствует
262	133494.76	322941.50	Аналитический метод	0.1	Закрепление отсутствует
263	133497.63	322952.78	Аналитический метод	0.1	Закрепление отсутствует
264	133499.69	322961.99	Аналитический метод	0.1	Закрепление отсутствует
265	133503.36	322977.03	Аналитический метод	0.1	Закрепление отсутствует
266	133505.81	322986.28	Аналитический метод	0.1	Закрепление отсутствует
267	133507.44	322993.89	Аналитический метод	0.1	Закрепление отсутствует
268	133508.71	323002.37	Аналитический метод	0.1	Закрепление отсутствует
269	133510.02	323011.85	Аналитический метод	0.1	Закрепление отсутствует
270	133510.39	323020.15	Аналитический метод	0.1	Закрепление отсутствует
271	133510.14	323026.57	Аналитический метод	0.1	Закрепление отсутствует
272	133508.49	323033.66	Аналитический метод	0.1	Закрепление отсутствует

2. Сведения о характерных точках границ объекта

Обозначение характерных точек границ	Координаты, м		Метод определения координат характерной точки	Средняя квадратическая погрешность положения характерной точки (Mt), м	Описание обозначения точки на местности (при наличии)
	X	Y			
1	2	3	4	5	6
273	133506.47	323039.92	Аналитический метод	0.1	Закрепление отсутствует
274	133499.17	323058.66	Аналитический метод	0.1	Закрепление отсутствует
275	133494.30	323069.64	Аналитический метод	0.1	Закрепление отсутствует
276	133488.84	323083.36	Аналитический метод	0.1	Закрепление отсутствует
277	133484.66	323091.74	Аналитический метод	0.1	Закрепление отсутствует
278	133480.18	323098.47	Аналитический метод	0.1	Закрепление отсутствует
279	133475.83	323104.20	Аналитический метод	0.1	Закрепление отсутствует
280	133471.07	323108.75	Аналитический метод	0.1	Закрепление отсутствует
281	133463.62	323114.60	Аналитический метод	0.1	Закрепление отсутствует
282	133454.61	323122.44	Аналитический метод	0.1	Закрепление отсутствует
283	133447.52	323129.54	Аналитический метод	0.1	Закрепление отсутствует
284	133439.16	323131.98	Аналитический метод	0.1	Закрепление отсутствует
285	133441.40	323143.60	Аналитический метод	0.1	Закрепление отсутствует
286	133447.10	323143.95	Аналитический метод	0.1	Закрепление отсутствует
287	133451.01	323146.70	Аналитический метод	0.1	Закрепление отсутствует
288	133453.41	323147.81	Аналитический метод	0.1	Закрепление отсутствует
289	133455.91	323148.52	Аналитический метод	0.1	Закрепление отсутствует
290	133460.02	323149.00	Аналитический метод	0.1	Закрепление отсутствует
291	133462.85	323149.05	Аналитический метод	0.1	Закрепление отсутствует
292	133471.12	323148.49	Аналитический метод	0.1	Закрепление отсутствует
293	133478.02	323147.95	Аналитический метод	0.1	Закрепление отсутствует
294	133482.63	323148.00	Аналитический метод	0.1	Закрепление отсутствует
295	133486.12	323147.98	Аналитический метод	0.1	Закрепление отсутствует
296	133492.48	323148.66	Аналитический метод	0.1	Закрепление отсутствует
297	133497.04	323149.40	Аналитический метод	0.1	Закрепление отсутствует

2. Сведения о характерных точках границ объекта

Обозначение характерных точек границ	Координаты, м		Метод определения координат характерной точки	Средняя квадратическая погрешность положения характерной точки (Mt), м	Описание обозначения точки на местности (при наличии)
	X	Y			
1	2	3	4	5	6
298	133506.06	323151.36	Аналитический метод	0.1	Закрепление отсутствует
299	133512.50	323152.96	Аналитический метод	0.1	Закрепление отсутствует
300	133519.23	323154.96	Аналитический метод	0.1	Закрепление отсутствует
301	133525.75	323156.21	Аналитический метод	0.1	Закрепление отсутствует
302	133535.48	323158.11	Аналитический метод	0.1	Закрепление отсутствует
303	133539.86	323159.24	Аналитический метод	0.1	Закрепление отсутствует
304	133544.32	323161.82	Аналитический метод	0.1	Закрепление отсутствует
305	133547.34	323165.11	Аналитический метод	0.1	Закрепление отсутствует
306	133548.81	323168.55	Аналитический метод	0.1	Закрепление отсутствует
307	133549.17	323172.20	Аналитический метод	0.1	Закрепление отсутствует
308	133548.81	323175.48	Аналитический метод	0.1	Закрепление отсутствует
309	133547.60	323178.88	Аналитический метод	0.1	Закрепление отсутствует
310	133545.16	323182.64	Аналитический метод	0.1	Закрепление отсутствует
311	133542.54	323185.77	Аналитический метод	0.1	Закрепление отсутствует
312	133540.09	323188.31	Аналитический метод	0.1	Закрепление отсутствует
313	133536.36	323191.34	Аналитический метод	0.1	Закрепление отсутствует
314	133531.60	323193.98	Аналитический метод	0.1	Закрепление отсутствует
315	133527.75	323195.35	Аналитический метод	0.1	Закрепление отсутствует
316	133521.98	323197.26	Аналитический метод	0.1	Закрепление отсутствует
317	133517.44	323198.28	Аналитический метод	0.1	Закрепление отсутствует
318	133507.98	323199.96	Аналитический метод	0.1	Закрепление отсутствует
319	133501.50	323201.17	Аналитический метод	0.1	Закрепление отсутствует
320	133495.19	323202.89	Аналитический метод	0.1	Закрепление отсутствует
321	133487.20	323205.58	Аналитический метод	0.1	Закрепление отсутствует
322	133483.14	323208.68	Аналитический метод	0.1	Закрепление отсутствует

2. Сведения о характерных точках границ объекта

Обозначение характерных точек границ	Координаты, м		Метод определения координат характерной точки	Средняя квадратическая погрешность положения характерной точки (Mt), м	Описание обозначения точки на местности (при наличии)
	X	Y			
1	2	3	4	5	6
323	133480.58	323211.40	Аналитический метод	0.1	Закрепление отсутствует
324	133477.86	323215.02	Аналитический метод	0.1	Закрепление отсутствует
325	133475.44	323219.37	Аналитический метод	0.1	Закрепление отсутствует
326	133473.74	323223.68	Аналитический метод	0.1	Закрепление отсутствует
327	133472.50	323227.10	Аналитический метод	0.1	Закрепление отсутствует
328	133471.65	323231.21	Аналитический метод	0.1	Закрепление отсутствует
329	133470.13	323237.38	Аналитический метод	0.1	Закрепление отсутствует
330	133469.75	323241.28	Аналитический метод	0.1	Закрепление отсутствует
331	133469.59	323244.25	Аналитический метод	0.1	Закрепление отсутствует
332	133469.84	323245.98	Аналитический метод	0.1	Закрепление отсутствует
333	133470.59	323249.93	Аналитический метод	0.1	Закрепление отсутствует
334	133469.53	323256.97	Аналитический метод	0.1	Закрепление отсутствует
335	133482.08	323264.78	Аналитический метод	0.1	Закрепление отсутствует
336	133491.94	323264.07	Аналитический метод	0.1	Закрепление отсутствует
337	133500.04	323268.20	Аналитический метод	0.1	Закрепление отсутствует
338	133507.47	323272.30	Аналитический метод	0.1	Закрепление отсутствует
339	133516.48	323277.48	Аналитический метод	0.1	Закрепление отсутствует
340	133536.40	323290.12	Аналитический метод	0.1	Закрепление отсутствует
341	133536.18	323289.31	Аналитический метод	0.1	Закрепление отсутствует
342	133536.03	323288.48	Аналитический метод	0.1	Закрепление отсутствует
343	133535.96	323287.64	Аналитический метод	0.1	Закрепление отсутствует
344	133535.95	323286.80	Аналитический метод	0.1	Закрепление отсутствует
345	133536.01	323285.96	Аналитический метод	0.1	Закрепление отсутствует
346	133536.14	323285.13	Аналитический метод	0.1	Закрепление отсутствует
347	133536.35	323284.32	Аналитический метод	0.1	Закрепление отсутствует

2. Сведения о характерных точках границ объекта

Обозначение характерных точек границ	Координаты, м		Метод определения координат характерной точки	Средняя квадратическая погрешность положения характерной точки (Mt), м	Описание обозначения точки на местности (при наличии)
	X	Y			
1	2	3	4	5	6
348	133536.62	323283.52	Аналитический метод	0.1	Закрепление отсутствует
349	133536.95	323282.75	Аналитический метод	0.1	Закрепление отсутствует
350	133537.35	323282.01	Аналитический метод	0.1	Закрепление отсутствует
351	133537.81	323281.31	Аналитический метод	0.1	Закрепление отсутствует
352	133540.23	323277.93	Аналитический метод	0.1	Закрепление отсутствует
353	133540.77	323277.25	Аналитический метод	0.1	Закрепление отсутствует
354	133541.36	323276.61	Аналитический метод	0.1	Закрепление отсутствует
355	133542.01	323276.03	Аналитический метод	0.1	Закрепление отсутствует
356	133542.71	323275.50	Аналитический метод	0.1	Закрепление отсутствует
357	133543.45	323275.04	Аналитический метод	0.1	Закрепление отсутствует
358	133544.23	323274.65	Аналитический метод	0.1	Закрепление отсутствует
359	133545.04	323274.32	Аналитический метод	0.1	Закрепление отсутствует
360	133545.87	323274.07	Аналитический метод	0.1	Закрепление отсутствует
361	133546.73	323273.89	Аналитический метод	0.1	Закрепление отсутствует
362	133547.59	323273.78	Аналитический метод	0.1	Закрепление отсутствует
363	133548.46	323273.75	Аналитический метод	0.1	Закрепление отсутствует
364	133549.33	323273.80	Аналитический метод	0.1	Закрепление отсутствует
365	133550.20	323273.92	Аналитический метод	0.1	Закрепление отсутствует
366	133551.05	323274.12	Аналитический метод	0.1	Закрепление отсутствует
367	133551.88	323274.39	Аналитический метод	0.1	Закрепление отсутствует
368	133552.68	323274.73	Аналитический метод	0.1	Закрепление отсутствует
369	133553.45	323275.15	Аналитический метод	0.1	Закрепление отсутствует
370	133554.18	323275.62	Аналитический метод	0.1	Закрепление отсутствует
371	133561.38	323280.78	Аналитический метод	0.1	Закрепление отсутствует
372	133562.07	323281.32	Аналитический метод	0.1	Закрепление отсутствует

2. Сведения о характерных точках границ объекта

Обозначение характерных точек границ	Координаты, м		Метод определения координат характерной точки	Средняя квадратическая погрешность положения характерной точки (Mt), м	Описание обозначения точки на местности (при наличии)
	X	Y			
1	2	3	4	5	6
373	133562.71	323281.91	Аналитический метод	0.1	Закрепление отсутствует
374	133563.29	323282.56	Аналитический метод	0.1	Закрепление отсутствует
375	133563.81	323283.26	Аналитический метод	0.1	Закрепление отсутствует
376	133564.28	323284.00	Аналитический метод	0.1	Закрепление отсутствует
377	133564.67	323284.78	Аналитический метод	0.1	Закрепление отсутствует
378	133565.00	323285.59	Аналитический метод	0.1	Закрепление отсутствует
379	133565.25	323286.42	Аналитический метод	0.1	Закрепление отсутствует
380	133565.43	323287.28	Аналитический метод	0.1	Закрепление отсутствует
381	133565.53	323288.14	Аналитический метод	0.1	Закрепление отсутствует
382	133565.56	323289.02	Аналитический метод	0.1	Закрепление отсутствует
383	133565.52	323289.89	Аналитический метод	0.1	Закрепление отсутствует
384	133565.39	323290.75	Аналитический метод	0.1	Закрепление отсутствует
385	133565.19	323291.60	Аналитический метод	0.1	Закрепление отсутствует
386	133564.92	323292.43	Аналитический метод	0.1	Закрепление отсутствует
387	133564.58	323293.23	Аналитический метод	0.1	Закрепление отсутствует
388	133564.17	323294.00	Аналитический метод	0.1	Закрепление отсутствует
389	133563.69	323294.73	Аналитический метод	0.1	Закрепление отсутствует
390	133561.28	323298.11	Аналитический метод	0.1	Закрепление отсутствует
391	133560.74	323298.79	Аналитический метод	0.1	Закрепление отсутствует
392	133560.14	323299.43	Аналитический метод	0.1	Закрепление отсутствует
393	133559.49	323300.01	Аналитический метод	0.1	Закрепление отсутствует
394	133558.80	323300.54	Аналитический метод	0.1	Закрепление отсутствует
395	133558.06	323301.00	Аналитический метод	0.1	Закрепление отсутствует
396	133557.28	323301.39	Аналитический метод	0.1	Закрепление отсутствует
397	133556.47	323301.72	Аналитический метод	0.1	Закрепление отсутствует

2. Сведения о характерных точках границ объекта

Обозначение характерных точек границ	Координаты, м		Метод определения координат характерной точки	Средняя квадратическая погрешность положения характерной точки (Mt), м	Описание обозначения точки на местности (при наличии)
	X	Y			
1	2	3	4	5	6
398	133555.63	323301.97	Аналитический метод	0.1	Закрепление отсутствует
399	133554.78	323302.15	Аналитический метод	0.1	Закрепление отсутствует
400	133553.91	323302.26	Аналитический метод	0.1	Закрепление отсутствует
401	133553.04	323302.28	Аналитический метод	0.1	Закрепление отсутствует
402	133552.17	323302.24	Аналитический метод	0.1	Закрепление отсутствует
403	133551.31	323302.11	Аналитический метод	0.1	Закрепление отсутствует
404	133550.46	323301.92	Аналитический метод	0.1	Закрепление отсутствует
405	133549.63	323301.65	Аналитический метод	0.1	Закрепление отсутствует
406	133548.83	323301.30	Аналитический метод	0.1	Закрепление отсутствует
407	133548.06	323300.89	Аналитический метод	0.1	Закрепление отсутствует
408	133547.33	323300.42	Аналитический метод	0.1	Закрепление отсутствует
409	133542.90	323297.25	Аналитический метод	0.1	Закрепление отсутствует
410	133541.77	323298.84	Аналитический метод	0.1	Закрепление отсутствует
411	133534.20	323293.46	Аналитический метод	0.1	Закрепление отсутствует
412	133514.41	323280.91	Аналитический метод	0.1	Закрепление отсутствует
413	133505.51	323275.78	Аналитический метод	0.1	Закрепление отсутствует
414	133498.17	323271.74	Аналитический метод	0.1	Закрепление отсутствует
415	133491.12	323268.14	Аналитический метод	0.1	Закрепление отсутствует
416	133481.07	323268.87	Аналитический метод	0.1	Закрепление отсутствует
417	133465.18	323258.97	Аналитический метод	0.1	Закрепление отсутствует
418	133466.53	323250.01	Аналитический метод	0.1	Закрепление отсутствует
419	133465.89	323246.64	Аналитический метод	0.1	Закрепление отсутствует
420	133465.58	323244.43	Аналитический метод	0.1	Закрепление отсутствует
421	133465.76	323240.98	Аналитический метод	0.1	Закрепление отсутствует
422	133466.18	323236.70	Аналитический метод	0.1	Закрепление отсутствует

2. Сведения о характерных точках границ объекта

Обозначение характерных точек границ	Координаты, м		Метод определения координат характерной точки	Средняя квадратическая погрешность положения характерной точки (Mt), м	Описание обозначения точки на местности (при наличии)
	X	Y			
1	2	3	4	5	6
423	133467.75	323230.32	Аналитический метод	0.1	Закрепление отсутствует
424	133468.64	323226.01	Аналитический метод	0.1	Закрепление отсутствует
425	133470.00	323222.27	Аналитический метод	0.1	Закрепление отсутствует
426	133471.81	323217.66	Аналитический метод	0.1	Закрепление отсутствует
427	133474.49	323212.84	Аналитический метод	0.1	Закрепление отсутствует
428	133477.52	323208.82	Аналитический метод	0.1	Закрепление отсутствует
429	133480.45	323205.70	Аналитический метод	0.1	Закрепление отсутствует
430	133485.30	323202.00	Аналитический метод	0.1	Закрепление отсутствует
431	133494.03	323199.06	Аналитический метод	0.1	Закрепление отсутствует
432	133500.60	323197.27	Аналитический метод	0.1	Закрепление отсутствует
433	133507.27	323196.03	Аналитический метод	0.1	Закрепление отсутствует
434	133516.65	323194.36	Аналитический метод	0.1	Закрепление отсутствует
435	133520.91	323193.40	Аналитический метод	0.1	Закрепление отсутствует
436	133526.45	323191.57	Аналитический метод	0.1	Закрепление отсутствует
437	133529.95	323190.33	Аналитический метод	0.1	Закрепление отсутствует
438	133534.11	323188.02	Аналитический метод	0.1	Закрепление отсутствует
439	133537.38	323185.36	Аналитический метод	0.1	Закрепление отсутствует
440	133539.57	323183.09	Аналитический метод	0.1	Закрепление отсутствует
441	133541.93	323180.25	Аналитический метод	0.1	Закрепление отсутствует
442	133543.99	323177.10	Аналитический метод	0.1	Закрепление отсутствует
443	133544.88	323174.58	Аналитический метод	0.1	Закрепление отсутствует
444	133545.14	323172.18	Аналитический метод	0.1	Закрепление отсутствует
445	133544.88	323169.56	Аналитический метод	0.1	Закрепление отсутствует
446	133543.93	323167.31	Аналитический метод	0.1	Закрепление отсутствует
447	133541.78	323164.97	Аналитический метод	0.1	Закрепление отсутствует

2. Сведения о характерных точках границ объекта

Обозначение характерных точек границ	Координаты, м		Метод определения координат характерной точки	Средняя квадратическая погрешность положения характерной точки (Mt), м	Описание обозначения точки на местности (при наличии)
	X	Y			
1	2	3	4	5	6
448	133538.33	323162.97	Аналитический метод	0.1	Закрепление отсутствует
449	133534.59	323162.01	Аналитический метод	0.1	Закрепление отсутствует
450	133524.99	323160.14	Аналитический метод	0.1	Закрепление отсутствует
451	133518.28	323158.86	Аналитический метод	0.1	Закрепление отсутствует
452	133511.44	323156.82	Аналитический метод	0.1	Закрепление отсутствует
453	133505.15	323155.25	Аналитический метод	0.1	Закрепление отсутствует
454	133496.30	323153.33	Аналитический метод	0.1	Закрепление отсутствует
455	133491.95	323152.63	Аналитический метод	0.1	Закрепление отсутствует
456	133485.92	323151.98	Аналитический метод	0.1	Закрепление отсутствует
457	133482.62	323152.00	Аналитический метод	0.1	Закрепление отсутствует
458	133478.15	323151.95	Аналитический метод	0.1	Закрепление отсутствует
459	133471.41	323152.48	Аналитический метод	0.1	Закрепление отсутствует
460	133462.95	323153.05	Аналитический метод	0.1	Закрепление отсутствует
461	133459.75	323153.00	Аналитический метод	0.1	Закрепление отсутствует
462	133455.13	323152.46	Аналитический метод	0.1	Закрепление отсутствует
463	133452.01	323151.58	Аналитический метод	0.1	Закрепление отсутствует
464	133449.00	323150.17	Аналитический метод	0.1	Закрепление отсутствует
465	133445.73	323147.87	Аналитический метод	0.1	Закрепление отсутствует
466	133438.07	323147.40	Аналитический метод	0.1	Закрепление отсутствует
467	133434.54	323129.16	Аналитический метод	0.1	Закрепление отсутствует
468	133445.42	323125.99	Аналитический метод	0.1	Закрепление отсутствует
469	133451.87	323119.52	Аналитический метод	0.1	Закрепление отсутствует
470	133461.08	323111.51	Аналитический метод	0.1	Закрепление отсутствует
471	133468.44	323105.73	Аналитический метод	0.1	Закрепление отсутствует
472	133472.83	323101.53	Аналитический метод	0.1	Закрепление отсутствует

2. Сведения о характерных точках границ объекта

Обозначение характерных точек границ	Координаты, м		Метод определения координат характерной точки	Средняя квадратическая погрешность положения характерной точки (Mt), м	Описание обозначения точки на местности (при наличии)
	X	Y			
1	2	3	4	5	6
473	133476.92	323096.15	Аналитический метод	0.1	Закрепление отсутствует
474	133481.19	323089.73	Аналитический метод	0.1	Закрепление отсутствует
475	133485.19	323081.72	Аналитический метод	0.1	Закрепление отсутствует
476	133490.61	323068.09	Аналитический метод	0.1	Закрепление отсутствует
477	133495.48	323057.12	Аналитический метод	0.1	Закрепление отсутствует
478	133502.70	323038.58	Аналитический метод	0.1	Закрепление отсутствует
479	133504.63	323032.60	Аналитический метод	0.1	Закрепление отсутствует
480	133506.16	323026.03	Аналитический метод	0.1	Закрепление отсутствует
481	133506.38	323020.17	Аналитический метод	0.1	Закрепление отсутствует
482	133506.03	323012.21	Аналитический метод	0.1	Закрепление отсутствует
483	133504.75	323002.94	Аналитический метод	0.1	Закрепление отсутствует
484	133503.51	322994.60	Аналитический метод	0.1	Закрепление отсутствует
485	133501.92	322987.21	Аналитический метод	0.1	Закрепление отсутствует
486	133499.49	322978.02	Аналитический метод	0.1	Закрепление отсутствует
487	133495.79	322962.90	Аналитический метод	0.1	Закрепление отсутствует
488	133493.74	322953.72	Аналитический метод	0.1	Закрепление отсутствует
489	133490.87	322942.47	Аналитический метод	0.1	Закрепление отсутствует
490	133489.12	322935.24	Аналитический метод	0.1	Закрепление отсутствует
491	133486.11	322923.93	Аналитический метод	0.1	Закрепление отсутствует
492	133483.97	322915.14	Аналитический метод	0.1	Закрепление отсутствует
493	133482.50	322909.18	Аналитический метод	0.1	Закрепление отсутствует
494	133477.30	322893.59	Аналитический метод	0.1	Закрепление отсутствует
495	133473.53	322882.03	Аналитический метод	0.1	Закрепление отсутствует
496	133469.85	322869.98	Аналитический метод	0.1	Закрепление отсутствует
497	133465.39	322855.21	Аналитический метод	0.1	Закрепление отсутствует

2. Сведения о характерных точках границ объекта

Обозначение характерных точек границ	Координаты, м		Метод определения координат характерной точки	Средняя квадратическая погрешность положения характерной точки (Mt), м	Описание обозначения точки на местности (при наличии)
	X	Y			
1	2	3	4	5	6
498	133462.55	322842.69	Аналитический метод	0.1	Закрепление отсутствует
499	133460.65	322835.33	Аналитический метод	0.1	Закрепление отсутствует
500	133456.61	322811.33	Аналитический метод	0.1	Закрепление отсутствует
501	133455.76	322804.25	Аналитический метод	0.1	Закрепление отсутствует
502	133454.97	322795.58	Аналитический метод	0.1	Закрепление отсутствует
503	133454.24	322786.68	Аналитический метод	0.1	Закрепление отсутствует
504	133454.02	322783.52	Аналитический метод	0.1	Закрепление отсутствует
505	133453.28	322779.11	Аналитический метод	0.1	Закрепление отсутствует
506	133452.28	322775.53	Аналитический метод	0.1	Закрепление отсутствует
507	133450.99	322771.89	Аналитический метод	0.1	Закрепление отсутствует
508	133449.20	322768.30	Аналитический метод	0.1	Закрепление отсутствует
509	133446.39	322764.32	Аналитический метод	0.1	Закрепление отсутствует
510	133442.54	322760.04	Аналитический метод	0.1	Закрепление отсутствует
511	133437.94	322756.31	Аналитический метод	0.1	Закрепление отсутствует
512	133434.56	322754.21	Аналитический метод	0.1	Закрепление отсутствует
513	133430.42	322752.29	Аналитический метод	0.1	Закрепление отсутствует
514	133410.25	322743.61	Аналитический метод	0.1	Закрепление отсутствует
515	133392.02	322736.33	Аналитический метод	0.1	Закрепление отсутствует
516	133376.78	322729.66	Аналитический метод	0.1	Закрепление отсутствует
517	133371.77	322727.21	Аналитический метод	0.1	Закрепление отсутствует
518	133367.78	322725.79	Аналитический метод	0.1	Закрепление отсутствует
519	133360.75	322723.56	Аналитический метод	0.1	Закрепление отсутствует
520	133353.27	322721.16	Аналитический метод	0.1	Закрепление отсутствует
521	133347.76	322719.54	Аналитический метод	0.1	Закрепление отсутствует
522	133344.47	322718.73	Аналитический метод	0.1	Закрепление отсутствует

2. Сведения о характерных точках границ объекта

Обозначение характерных точек границ	Координаты, м		Метод определения координат характерной точки	Средняя квадратическая погрешность положения характерной точки (Mt), м	Описание обозначения точки на местности (при наличии)
	X	Y			
1	2	3	4	5	6
523	133338.61	322717.71	Аналитический метод	0.1	Закрепление отсутствует
524	133332.77	322716.84	Аналитический метод	0.1	Закрепление отсутствует
525	133326.22	322716.35	Аналитический метод	0.1	Закрепление отсутствует
526	133313.41	322716.39	Аналитический метод	0.1	Закрепление отсутствует
527	133303.12	322716.27	Аналитический метод	0.1	Закрепление отсутствует
528	133295.45	322715.89	Аналитический метод	0.1	Закрепление отсутствует
529	133285.95	322715.39	Аналитический метод	0.1	Закрепление отсутствует
530	133275.19	322714.24	Аналитический метод	0.1	Закрепление отсутствует
531	133269.52	322713.57	Аналитический метод	0.1	Закрепление отсутствует
532	133264.78	322712.31	Аналитический метод	0.1	Закрепление отсутствует
533	133262.24	322711.36	Аналитический метод	0.1	Закрепление отсутствует
534	133259.11	322709.60	Аналитический метод	0.1	Закрепление отсутствует
535	133256.70	322707.24	Аналитический метод	0.1	Закрепление отсутствует
536	133255.21	322705.61	Аналитический метод	0.1	Закрепление отсутствует
537	133254.06	322702.91	Аналитический метод	0.1	Закрепление отсутствует
538	133253.51	322700.29	Аналитический метод	0.1	Закрепление отсутствует
539	133253.48	322697.59	Аналитический метод	0.1	Закрепление отсутствует
540	133253.95	322694.41	Аналитический метод	0.1	Закрепление отсутствует
541	133256.05	322689.58	Аналитический метод	0.1	Закрепление отсутствует
542	133258.96	322685.59	Аналитический метод	0.1	Закрепление отсутствует
543	133263.87	322681.47	Аналитический метод	0.1	Закрепление отсутствует
544	133273.43	322675.94	Аналитический метод	0.1	Закрепление отсутствует
545	133283.85	322671.38	Аналитический метод	0.1	Закрепление отсутствует
546	133287.26	322669.10	Аналитический метод	0.1	Закрепление отсутствует
547	133289.24	322667.79	Аналитический метод	0.1	Закрепление отсутствует

2. Сведения о характерных точках границ объекта

Обозначение характерных точек границ	Координаты, м		Метод определения координат характерной точки	Средняя квадратическая погрешность положения характерной точки (Mt), м	Описание обозначения точки на местности (при наличии)
	X	Y			
1	2	3	4	5	6
548	133290.12	322666.52	Аналитический метод	0.1	Закрепление отсутствует
549	133290.74	322664.49	Аналитический метод	0.1	Закрепление отсутствует
550	133290.83	322662.84	Аналитический метод	0.1	Закрепление отсутствует
551	133290.55	322660.77	Аналитический метод	0.1	Закрепление отсутствует
552	133289.51	322658.56	Аналитический метод	0.1	Закрепление отсутствует
553	133287.86	322656.82	Аналитический метод	0.1	Закрепление отсутствует
554	133285.65	322655.02	Аналитический метод	0.1	Закрепление отсутствует
555	133281.35	322653.00	Аналитический метод	0.1	Закрепление отсутствует
556	133274.78	322650.64	Аналитический метод	0.1	Закрепление отсутствует
557	133267.78	322648.38	Аналитический метод	0.1	Закрепление отсутствует
558	133261.45	322646.89	Аналитический метод	0.1	Закрепление отсутствует
559	133251.65	322644.38	Аналитический метод	0.1	Закрепление отсутствует
560	133243.05	322640.87	Аналитический метод	0.1	Закрепление отсутствует
561	133236.19	322638.93	Аналитический метод	0.1	Закрепление отсутствует
562	133226.64	322637.46	Аналитический метод	0.1	Закрепление отсутствует
563	133218.07	322635.89	Аналитический метод	0.1	Закрепление отсутствует
564	133209.50	322633.65	Аналитический метод	0.1	Закрепление отсутствует
565	133202.83	322631.67	Аналитический метод	0.1	Закрепление отсутствует
566	133195.59	322628.84	Аналитический метод	0.1	Закрепление отсутствует
567	133190.49	322626.11	Аналитический метод	0.1	Закрепление отсутствует
568	133187.81	322623.64	Аналитический метод	0.1	Закрепление отсутствует
569	133185.17	322610.57	Аналитический метод	0.1	Закрепление отсутствует
570	133189.15	322601.04	Аналитический метод	0.1	Закрепление отсутствует
571	133198.72	322596.53	Аналитический метод	0.1	Закрепление отсутствует
572	133204.27	322595.01	Аналитический метод	0.1	Закрепление отсутствует

2. Сведения о характерных точках границ объекта

Обозначение характерных точек границ	Координаты, м		Метод определения координат характерной точки	Средняя квадратическая погрешность положения характерной точки (Mt), м	Описание обозначения точки на местности (при наличии)
	X	Y			
1	2	3	4	5	6
573	133208.93	322594.22	Аналитический метод	0.1	Закрепление отсутствует
574	133216.08	322593.22	Аналитический метод	0.1	Закрепление отсутствует
575	133222.47	322592.82	Аналитический метод	0.1	Закрепление отсутствует
576	133231.05	322593.94	Аналитический метод	0.1	Закрепление отсутствует
577	133251.70	322597.96	Аналитический метод	0.1	Закрепление отсутствует
578	133262.57	322599.80	Аналитический метод	0.1	Закрепление отсутствует
579	133277.13	322602.81	Аналитический метод	0.1	Закрепление отсутствует
580	133283.85	322602.81	Аналитический метод	0.1	Закрепление отсутствует
581	133306.01	322604.00	Аналитический метод	0.1	Закрепление отсутствует
582	133332.55	322604.52	Аналитический метод	0.1	Закрепление отсутствует
583	133345.83	322604.18	Аналитический метод	0.1	Закрепление отсутствует
584	133363.12	322604.62	Аналитический метод	0.1	Закрепление отсутствует
585	133370.83	322604.88	Аналитический метод	0.1	Закрепление отсутствует
586	133381.20	322605.26	Аналитический метод	0.1	Закрепление отсутствует
587	133394.65	322606.12	Аналитический метод	0.1	Закрепление отсутствует
588	133405.82	322606.76	Аналитический метод	0.1	Закрепление отсутствует
589	133411.80	322607.21	Аналитический метод	0.1	Закрепление отсутствует
590	133414.62	322607.06	Аналитический метод	0.1	Закрепление отсутствует
591	133418.57	322606.27	Аналитический метод	0.1	Закрепление отсутствует
592	133433.36	322602.96	Аналитический метод	0.1	Закрепление отсутствует
593	133442.48	322605.39	Аналитический метод	0.1	Закрепление отсутствует
594	133449.74	322594.41	Аналитический метод	0.1	Закрепление отсутствует
595	133450.35	322593.48	Аналитический метод	0.1	Закрепление отсутствует
596	133472.14	322560.13	Аналитический метод	0.1	Закрепление отсутствует
597	133475.34	322555.25	Аналитический метод	0.1	Закрепление отсутствует

2. Сведения о характерных точках границ объекта

Обозначение характерных точек границ	Координаты, м		Метод определения координат характерной точки	Средняя квадратическая погрешность положения характерной точки (Mt), м	Описание обозначения точки на местности (при наличии)
	X	Y			
1	2	3	4	5	6
598	133488.50	322486.15	Аналитический метод	0.1	Закрепление отсутствует
599	133506.68	322474.89	Аналитический метод	0.1	Закрепление отсутствует
600	133511.24	322476.28	Аналитический метод	0.1	Закрепление отсутствует
601	133518.46	322479.10	Аналитический метод	0.1	Закрепление отсутствует
602	133524.77	322482.91	Аналитический метод	0.1	Закрепление отсутствует
603	133535.32	322490.84	Аналитический метод	0.1	Закрепление отсутствует
604	133542.78	322495.38	Аналитический метод	0.1	Закрепление отсутствует
605	133547.82	322498.20	Аналитический метод	0.1	Закрепление отсутствует
606	133554.49	322499.88	Аналитический метод	0.1	Закрепление отсутствует
607	133560.34	322500.09	Аналитический метод	0.1	Закрепление отсутствует
608	133566.10	322499.88	Аналитический метод	0.1	Закрепление отсутствует
609	133571.00	322498.90	Аналитический метод	0.1	Закрепление отсутствует
610	133574.87	322497.95	Аналитический метод	0.1	Закрепление отсутствует
611	133578.43	322496.23	Аналитический метод	0.1	Закрепление отсутствует
612	133582.90	322493.72	Аналитический метод	0.1	Закрепление отсутствует
613	133587.22	322490.42	Аналитический метод	0.1	Закрепление отсутствует
614	133592.36	322484.69	Аналитический метод	0.1	Закрепление отсутствует
615	133594.98	322480.63	Аналитический метод	0.1	Закрепление отсутствует
616	133596.87	322474.79	Аналитический метод	0.1	Закрепление отсутствует
617	133597.90	322467.41	Аналитический метод	0.1	Закрепление отсутствует
618	133597.60	322460.89	Аналитический метод	0.1	Закрепление отсутствует
619	133597.39	322453.84	Аналитический метод	0.1	Закрепление отсутствует
620	133596.76	322445.59	Аналитический метод	0.1	Закрепление отсутствует
621	133596.17	322440.45	Аналитический метод	0.1	Закрепление отсутствует
622	133594.78	322431.60	Аналитический метод	0.1	Закрепление отсутствует

2. Сведения о характерных точках границ объекта

Обозначение характерных точек границ	Координаты, м		Метод определения координат характерной точки	Средняя квадратическая погрешность положения характерной точки (Mt), м	Описание обозначения точки на местности (при наличии)
	X	Y			
1	2	3	4	5	6
623	133594.07	322421.92	Аналитический метод	0.1	Закрепление отсутствует
624	133593.90	322416.98	Аналитический метод	0.1	Закрепление отсутствует
625	133594.32	322411.45	Аналитический метод	0.1	Закрепление отсутствует
626	133595.97	322406.21	Аналитический метод	0.1	Закрепление отсутствует
627	133599.88	322399.91	Аналитический метод	0.1	Закрепление отсутствует
628	133604.66	322393.67	Аналитический метод	0.1	Закрепление отсутствует
629	133612.84	322385.96	Аналитический метод	0.1	Закрепление отсутствует
630	133634.92	322370.97	Аналитический метод	0.1	Закрепление отсутствует
631	133645.89	322364.75	Аналитический метод	0.1	Закрепление отсутствует
632	133659.57	322358.70	Аналитический метод	0.1	Закрепление отсутствует
633	133673.01	322357.72	Аналитический метод	0.1	Закрепление отсутствует
634	133672.43	322349.74	Аналитический метод	0.1	Закрепление отсутствует
635	133667.95	322287.98	Аналитический метод	0.1	Закрепление отсутствует
636	133667.37	322280.00	Аналитический метод	0.1	Закрепление отсутствует
637	133664.00	322280.24	Аналитический метод	0.1	Закрепление отсутствует
638	133643.38	322278.59	Аналитический метод	0.1	Закрепление отсутствует
639	133622.45	322271.52	Аналитический метод	0.1	Закрепление отсутствует
640	133600.81	322266.40	Аналитический метод	0.1	Закрепление отсутствует
641	133566.96	322258.39	Аналитический метод	0.1	Закрепление отсутствует
642	133545.85	322253.40	Аналитический метод	0.1	Закрепление отсутствует
643	133524.42	322269.64	Аналитический метод	0.1	Закрепление отсутствует
644	133518.85	322275.23	Аналитический метод	0.1	Закрепление отсутствует
645	133500.22	322286.41	Аналитический метод	0.1	Закрепление отсутствует
646	133479.44	322302.34	Аналитический метод	0.1	Закрепление отсутствует
647	133460.91	322326.05	Аналитический метод	0.1	Закрепление отсутствует

2. Сведения о характерных точках границ объекта

Обозначение характерных точек границ	Координаты, м		Метод определения координат характерной точки	Средняя квадратическая погрешность положения характерной точки (Mt), м	Описание обозначения точки на местности (при наличии)
	X	Y			
1	2	3	4	5	6
648	133453.08	322335.38	Аналитический метод	0.1	Закрепление отсутствует
649	133434.83	322348.25	Аналитический метод	0.1	Закрепление отсутствует
650	133341.40	322348.27	Аналитический метод	0.1	Закрепление отсутствует
651	133320.35	322352.90	Аналитический метод	0.1	Закрепление отсутствует
652	133281.90	322347.21	Аналитический метод	0.1	Закрепление отсутствует
653	133216.33	322337.40	Аналитический метод	0.1	Закрепление отсутствует
654	133158.69	322329.50	Аналитический метод	0.1	Закрепление отсутствует
655	133106.41	322321.84	Аналитический метод	0.1	Закрепление отсутствует
656	133055.02	322312.63	Аналитический метод	0.1	Закрепление отсутствует
657	133004.72	322302.68	Аналитический метод	0.1	Закрепление отсутствует
658	132958.46	322294.05	Аналитический метод	0.1	Закрепление отсутствует
659	132893.18	322282.08	Аналитический метод	0.1	Закрепление отсутствует
660	132842.95	322273.77	Аналитический метод	0.1	Закрепление отсутствует
661	132795.80	322265.17	Аналитический метод	0.1	Закрепление отсутствует
662	132750.18	322257.18	Аналитический метод	0.1	Закрепление отсутствует
663	132700.23	322247.82	Аналитический метод	0.1	Закрепление отсутствует
664	132650.09	322238.27	Аналитический метод	0.1	Закрепление отсутствует
665	132615.88	322231.91	Аналитический метод	0.1	Закрепление отсутствует
666	132563.34	322223.07	Аналитический метод	0.1	Закрепление отсутствует
667	132521.20	322211.59	Аналитический метод	0.1	Закрепление отсутствует
668	132487.10	322199.00	Аналитический метод	0.1	Закрепление отсутствует
669	132482.95	322196.97	Аналитический метод	0.1	Закрепление отсутствует
670	132478.86	322194.68	Аналитический метод	0.1	Закрепление отсутствует
671	132474.89	322192.17	Аналитический метод	0.1	Закрепление отсутствует
672	132471.07	322189.45	Аналитический метод	0.1	Закрепление отсутствует

2. Сведения о характерных точках границ объекта

Обозначение характерных точек границ	Координаты, м		Метод определения координат характерной точки	Средняя квадратическая погрешность положения характерной точки (Mt), м	Описание обозначения точки на местности (при наличии)
	X	Y			
1	2	3	4	5	6
673	132467.41	322186.51	Аналитический метод	0.1	Закрепление отсутствует
674	132465.46	322184.77	Аналитический метод	0.1	Закрепление отсутствует
675	132431.81	322088.68	Аналитический метод	0.1	Закрепление отсутствует
676	132425.22	322081.73	Аналитический метод	0.1	Закрепление отсутствует
677	132385.88	322040.21	Аналитический метод	0.1	Закрепление отсутствует
678	132379.61	322033.59	Аналитический метод	0.1	Закрепление отсутствует
679	132360.05	322033.97	Аналитический метод	0.1	Закрепление отсутствует
680	132339.22	322035.21	Аналитический метод	0.1	Закрепление отсутствует
681	132313.53	322037.61	Аналитический метод	0.1	Закрепление отсутствует
682	132307.09	322037.17	Аналитический метод	0.1	Закрепление отсутствует
683	132285.02	322042.99	Аналитический метод	0.1	Закрепление отсутствует
684	132239.68	322050.83	Аналитический метод	0.1	Закрепление отсутствует
685	132232.58	322051.67	Аналитический метод	0.1	Закрепление отсутствует
686	132170.84	322092.59	Аналитический метод	0.1	Закрепление отсутствует
687	132132.83	322122.07	Аналитический метод	0.1	Закрепление отсутствует
688	132121.30	322131.90	Аналитический метод	0.1	Закрепление отсутствует
689	132098.89	322145.72	Аналитический метод	0.1	Закрепление отсутствует
690	132081.38	322165.82	Аналитический метод	0.1	Закрепление отсутствует
691	132066.75	322178.15	Аналитический метод	0.1	Закрепление отсутствует
692	132005.00	322227.61	Аналитический метод	0.1	Закрепление отсутствует
693	131979.75	322247.80	Аналитический метод	0.1	Закрепление отсутствует
694	131949.56	322271.83	Аналитический метод	0.1	Закрепление отсутствует
695	131922.00	322287.04	Аналитический метод	0.1	Закрепление отсутствует
696	131885.91	322297.50	Аналитический метод	0.1	Закрепление отсутствует
697	131839.30	322304.47	Аналитический метод	0.1	Закрепление отсутствует

2. Сведения о характерных точках границ объекта

Обозначение характерных точек границ	Координаты, м		Метод определения координат характерной точки	Средняя квадратическая погрешность положения характерной точки (Mt), м	Описание обозначения точки на местности (при наличии)
	X	Y			
1	2	3	4	5	6
698	131779.38	322310.05	Аналитический метод	0.1	Закрепление отсутствует
699	131749.94	322311.61	Аналитический метод	0.1	Закрепление отсутствует
700	131729.70	322313.47	Аналитический метод	0.1	Закрепление отсутствует
701	131695.32	322316.01	Аналитический метод	0.1	Закрепление отсутствует
702	131640.12	322318.72	Аналитический метод	0.1	Закрепление отсутствует
703	131585.25	322322.78	Аналитический метод	0.1	Закрепление отсутствует
704	131543.73	322325.52	Аналитический метод	0.1	Закрепление отсутствует
705	131478.21	322330.27	Аналитический метод	0.1	Закрепление отсутствует
706	131421.10	322334.75	Аналитический метод	0.1	Закрепление отсутствует
707	131352.59	322340.68	Аналитический метод	0.1	Закрепление отсутствует
708	131293.42	322346.10	Аналитический метод	0.1	Закрепление отсутствует
709	131280.47	322347.32	Аналитический метод	0.1	Закрепление отсутствует
710	131274.20	322348.30	Аналитический метод	0.1	Закрепление отсутствует
711	131204.31	322352.66	Аналитический метод	0.1	Закрепление отсутствует
712	131155.88	322355.96	Аналитический метод	0.1	Закрепление отсутствует
713	131108.38	322359.93	Аналитический метод	0.1	Закрепление отсутствует
714	131051.50	322364.01	Аналитический метод	0.1	Закрепление отсутствует
715	131013.20	322366.96	Аналитический метод	0.1	Закрепление отсутствует
716	130957.51	322370.70	Аналитический метод	0.1	Закрепление отсутствует
717	130904.50	322374.69	Аналитический метод	0.1	Закрепление отсутствует
718	130861.32	322368.91	Аналитический метод	0.1	Закрепление отсутствует
719	130774.15	322377.33	Аналитический метод	0.1	Закрепление отсутствует
720	130735.76	322370.94	Аналитический метод	0.1	Закрепление отсутствует
721	130699.43	322359.59	Аналитический метод	0.1	Закрепление отсутствует
722	130668.97	322348.61	Аналитический метод	0.1	Закрепление отсутствует

2. Сведения о характерных точках границ объекта

Обозначение характерных точек границ	Координаты, м		Метод определения координат характерной точки	Средняя квадратическая погрешность положения характерной точки (Mt), м	Описание обозначения точки на местности (при наличии)
	X	Y			
1	2	3	4	5	6
723	130632.32	322336.60	Аналитический метод	0.1	Закрепление отсутствует
724	130602.44	322327.38	Аналитический метод	0.1	Закрепление отсутствует
725	130577.32	322320.14	Аналитический метод	0.1	Закрепление отсутствует
726	130535.38	322307.91	Аналитический метод	0.1	Закрепление отсутствует
727	130491.99	322291.42	Аналитический метод	0.1	Закрепление отсутствует
728	130449.56	322273.56	Аналитический метод	0.1	Закрепление отсутствует
729	130410.67	322252.06	Аналитический метод	0.1	Закрепление отсутствует
730	130376.96	322232.03	Аналитический метод	0.1	Закрепление отсутствует
731	130329.57	322210.23	Аналитический метод	0.1	Закрепление отсутствует
732	130280.55	322184.39	Аналитический метод	0.1	Закрепление отсутствует
733	130227.14	322146.38	Аналитический метод	0.1	Закрепление отсутствует
734	130205.35	322126.39	Аналитический метод	0.1	Закрепление отсутствует
735	130189.52	322095.63	Аналитический метод	0.1	Закрепление отсутствует
736	130182.88	322055.93	Аналитический метод	0.1	Закрепление отсутствует
737	130181.42	322027.05	Аналитический метод	0.1	Закрепление отсутствует
738	130178.88	321988.36	Аналитический метод	0.1	Закрепление отсутствует
739	130169.05	321951.18	Аналитический метод	0.1	Закрепление отсутствует
740	130161.90	321927.33	Аналитический метод	0.1	Закрепление отсутствует
741	130148.57	321887.99	Аналитический метод	0.1	Закрепление отсутствует
742	130144.56	321870.75	Аналитический метод	0.1	Закрепление отсутствует
743	130140.44	321838.82	Аналитический метод	0.1	Закрепление отсутствует
744	130144.98	321792.65	Аналитический метод	0.1	Закрепление отсутствует
745	130152.71	321749.43	Аналитический метод	0.1	Закрепление отсутствует
746	130162.47	321711.83	Аналитический метод	0.1	Закрепление отсутствует
747	130172.02	321679.70	Аналитический метод	0.1	Закрепление отсутствует

2. Сведения о характерных точках границ объекта

Обозначение характерных точек границ	Координаты, м		Метод определения координат характерной точки	Средняя квадратическая погрешность положения характерной точки (Mt), м	Описание обозначения точки на местности (при наличии)
	X	Y			
1	2	3	4	5	6
748	130181.22	321606.10	Аналитический метод	0.1	Закрепление отсутствует
749	130158.49	321598.14	Аналитический метод	0.1	Закрепление отсутствует
750	130142.32	321566.77	Аналитический метод	0.1	Закрепление отсутствует
751	130113.79	321512.67	Аналитический метод	0.1	Закрепление отсутствует
752	130092.29	321471.41	Аналитический метод	0.1	Закрепление отсутствует
753	130076.98	321442.06	Аналитический метод	0.1	Закрепление отсутствует
754	130058.55	321417.01	Аналитический метод	0.1	Закрепление отсутствует
755	130051.46	321394.16	Аналитический метод	0.1	Закрепление отсутствует
756	130003.69	321347.92	Аналитический метод	0.1	Закрепление отсутствует
757	129998.73	321352.90	Аналитический метод	0.1	Закрепление отсутствует
758	129991.76	321359.89	Аналитический метод	0.1	Закрепление отсутствует
759	129985.76	321365.91	Аналитический метод	0.1	Закрепление отсутствует
760	129981.23	321361.40	Аналитический метод	0.1	Закрепление отсутствует
761	129961.37	321341.60	Аналитический метод	0.1	Закрепление отсутствует
762	129956.90	321337.14	Аналитический метод	0.1	Закрепление отсутствует
763	129953.38	321342.55	Аналитический метод	0.1	Закрепление отсутствует
764	129901.86	321421.68	Аналитический метод	0.1	Закрепление отсутствует
765	129896.93	321429.25	Аналитический метод	0.1	Закрепление отсутствует
766	129906.27	321451.00	Аналитический метод	0.1	Закрепление отсутствует
767	129925.72	321474.59	Аналитический метод	0.1	Закрепление отсутствует
768	129947.36	321502.94	Аналитический метод	0.1	Закрепление отсутствует
769	129968.90	321533.54	Аналитический метод	0.1	Закрепление отсутствует
770	129983.34	321559.05	Аналитический метод	0.1	Закрепление отсутствует
771	129992.55	321581.39	Аналитический метод	0.1	Закрепление отсутствует
772	129995.71	321603.84	Аналитический метод	0.1	Закрепление отсутствует

2. Сведения о характерных точках границ объекта

Обозначение характерных точек границ	Координаты, м		Метод определения координат характерной точки	Средняя квадратическая погрешность положения характерной точки (Mt), м	Описание обозначения точки на местности (при наличии)
	X	Y			
1	2	3	4	5	6
773	129992.55	321627.12	Аналитический метод	0.1	Закрепление отсутствует
774	129990.08	321657.53	Аналитический метод	0.1	Закрепление отсутствует
775	129990.55	321694.21	Аналитический метод	0.1	Закрепление отсутствует
776	129989.73	321713.46	Аналитический метод	0.1	Закрепление отсутствует
777	129989.38	321716.44	Аналитический метод	0.1	Закрепление отсутствует
778	129985.70	321723.64	Аналитический метод	0.1	Закрепление отсутствует
779	129979.73	321734.87	Аналитический метод	0.1	Закрепление отсутствует
780	129974.12	321742.77	Аналитический метод	0.1	Закрепление отсутствует
781	129972.56	321744.64	Аналитический метод	0.1	Закрепление отсутствует
782	129968.61	321747.76	Аналитический метод	0.1	Закрепление отсутствует
783	129964.48	321750.65	Аналитический метод	0.1	Закрепление отсутствует
784	129960.21	321753.32	Аналитический метод	0.1	Закрепление отсутствует
785	129955.81	321755.76	Аналитический метод	0.1	Закрепление отсутствует
786	129951.28	321757.96	Аналитический метод	0.1	Закрепление отсутствует
787	129946.63	321759.90	Аналитический метод	0.1	Закрепление отсутствует
788	129928.80	321765.72	Аналитический метод	0.1	Закрепление отсутствует
789	129926.79	321766.22	Аналитический метод	0.1	Закрепление отсутствует
790	129924.75	321766.52	Аналитический метод	0.1	Закрепление отсутствует
791	129922.68	321766.62	Аналитический метод	0.1	Закрепление отсутствует
792	129920.61	321766.54	Аналитический метод	0.1	Закрепление отсутствует
793	129918.56	321766.25	Аналитический метод	0.1	Закрепление отсутствует
794	129916.54	321765.77	Аналитический метод	0.1	Закрепление отсутствует
795	129888.32	321755.83	Аналитический метод	0.1	Закрепление отсутствует
796	129846.73	321732.44	Аналитический метод	0.1	Закрепление отсутствует
797	129792.22	321700.58	Аналитический метод	0.1	Закрепление отсутствует

2. Сведения о характерных точках границ объекта

Обозначение характерных точек границ	Координаты, м		Метод определения координат характерной точки	Средняя квадратическая погрешность положения характерной точки (Mt), м	Описание обозначения точки на местности (при наличии)
	X	Y			
1	2	3	4	5	6
798	129777.38	321691.09	Аналитический метод	0.1	Закрепление отсутствует
799	129735.90	321667.88	Аналитический метод	0.1	Закрепление отсутствует
800	129696.55	321650.29	Аналитический метод	0.1	Закрепление отсутствует
801	129677.84	321638.26	Аналитический метод	0.1	Закрепление отсутствует
802	129659.74	321624.65	Аналитический метод	0.1	Закрепление отсутствует
803	129657.20	321621.60	Аналитический метод	0.1	Закрепление отсутствует
804	129654.80	321618.18	Аналитический метод	0.1	Закрепление отсутствует
805	129652.70	321614.55	Аналитический метод	0.1	Закрепление отсутствует
806	129650.91	321610.78	Аналитический метод	0.1	Закрепление отсутствует
807	129649.46	321606.84	Аналитический метод	0.1	Закрепление отсутствует
808	129648.34	321602.87	Аналитический метод	0.1	Закрепление отсутствует
809	129642.79	321563.13	Аналитический метод	0.1	Закрепление отсутствует
810	129638.91	321519.90	Аналитический метод	0.1	Закрепление отсутствует
811	129637.28	321497.51	Аналитический метод	0.1	Закрепление отсутствует
812	129641.27	321497.22	Аналитический метод	0.1	Закрепление отсутствует
813	129642.90	321519.57	Аналитический метод	0.1	Закрепление отсутствует
814	129646.77	321562.67	Аналитический метод	0.1	Закрепление отсутствует
815	129652.27	321602.05	Аналитический метод	0.1	Закрепление отсутствует
816	129653.26	321605.61	Аналитический метод	0.1	Закрепление отсутствует
817	129654.60	321609.22	Аналитический метод	0.1	Закрепление отсутствует
818	129656.24	321612.69	Аналитический метод	0.1	Закрепление отсутствует
819	129658.17	321616.03	Аналитический метод	0.1	Закрепление отсутствует
820	129660.38	321619.17	Аналитический метод	0.1	Закрепление отсутствует
821	129662.52	321621.73	Аналитический метод	0.1	Закрепление отсутствует
822	129680.13	321634.98	Аналитический метод	0.1	Закрепление отсутствует

2. Сведения о характерных точках границ объекта

Обозначение характерных точек границ	Координаты, м		Метод определения координат характерной точки	Средняя квадратическая погрешность положения характерной точки (Mt), м	Описание обозначения точки на местности (при наличии)
	X	Y			
1	2	3	4	5	6
823	129698.46	321646.76	Аналитический метод	0.1	Закрепление отсутствует
824	129737.70	321664.30	Аналитический метод	0.1	Закрепление отсутствует
825	129779.43	321687.66	Аналитический метод	0.1	Закрепление отсутствует
826	129794.30	321697.17	Аналитический метод	0.1	Закрепление отсутствует
827	129848.72	321728.97	Аналитический метод	0.1	Закрепление отсутствует
828	129889.97	321752.17	Аналитический метод	0.1	Закрепление отсутствует
829	129917.67	321761.93	Аналитический метод	0.1	Закрепление отсутствует
830	129919.30	321762.32	Аналитический метод	0.1	Закрепление отсутствует
831	129920.97	321762.55	Аналитический метод	0.1	Закрепление отсутствует
832	129922.66	321762.62	Аналитический метод	0.1	Закрепление отсутствует
833	129924.36	321762.53	Аналитический метод	0.1	Закрепление отсутствует
834	129926.01	321762.29	Аналитический метод	0.1	Закрепление отсутствует
835	129927.70	321761.87	Аналитический метод	0.1	Закрепление отсутствует
836	129945.24	321756.15	Аналитический метод	0.1	Закрепление отсутствует
837	129949.63	321754.31	Аналитический метод	0.1	Закрепление отсутствует
838	129953.96	321752.21	Аналитический метод	0.1	Закрепление отсутствует
839	129958.18	321749.87	Аналитический метод	0.1	Закрепление отсутствует
840	129962.27	321747.31	Аналитический метод	0.1	Закрепление отсутствует
841	129966.22	321744.55	Аналитический метод	0.1	Закрепление отсутствует
842	129969.75	321741.76	Аналитический метод	0.1	Закрепление отсутствует
843	129970.95	321740.33	Аналитический метод	0.1	Закрепление отсутствует
844	129976.32	321732.76	Аналитический метод	0.1	Закрепление отсутствует
845	129982.15	321721.79	Аналитический метод	0.1	Закрепление отсутствует
846	129985.49	321715.26	Аналитический метод	0.1	Закрепление отсутствует
847	129985.74	321713.14	Аналитический метод	0.1	Закрепление отсутствует

2. Сведения о характерных точках границ объекта

Обозначение характерных точек границ	Координаты, м		Метод определения координат характерной точки	Средняя квадратическая погрешность положения характерной точки (Mt), м	Описание обозначения точки на местности (при наличии)
	X	Y			
1	2	3	4	5	6
848	129986.55	321694.15	Аналитический метод	0.1	Закрепление отсутствует
849	129986.08	321657.39	Аналитический метод	0.1	Закрепление отсутствует
850	129988.57	321626.69	Аналитический метод	0.1	Закрепление отсутствует
851	129991.67	321603.85	Аналитический метод	0.1	Закрепление отсутствует
852	129988.66	321582.45	Аналитический метод	0.1	Закрепление отсутствует
853	129979.74	321560.80	Аналитический метод	0.1	Закрепление отсутствует
854	129965.52	321535.68	Аналитический метод	0.1	Закрепление отсутствует
855	129944.13	321505.31	Аналитический метод	0.1	Закрепление отсутствует
856	129922.59	321477.08	Аналитический метод	0.1	Закрепление отсутствует
857	129902.82	321453.11	Аналитический метод	0.1	Закрепление отсутствует
858	129898.10	321442.12	Аналитический метод	0.1	Закрепление отсутствует
859	129892.41	321428.87	Аналитический метод	0.1	Закрепление отсутствует
860	129898.50	321419.50	Аналитический метод	0.1	Закрепление отсутствует
861	129950.30	321339.95	Аналитический метод	0.1	Закрепление отсутствует
862	129956.24	321330.83	Аналитический метод	0.1	Закрепление отсутствует
863	129962.66	321337.24	Аналитический метод	0.1	Закрепление отсутствует
864	129985.75	321360.26	Аналитический метод	0.1	Закрепление отсутствует
865	129998.21	321347.76	Аналитический метод	0.1	Закрепление отсутствует
866	130003.66	321342.28	Аналитический метод	0.1	Закрепление отсутствует
867	130014.81	321353.08	Аналитический метод	0.1	Закрепление отсутствует
868	130054.98	321392.00	Аналитический метод	0.1	Закрепление отсутствует
869	130062.14	321415.15	Аналитический метод	0.1	Закрепление отсутствует
870	130080.39	321439.93	Аналитический метод	0.1	Закрепление отсутствует
871	130095.84	321469.56	Аналитический метод	0.1	Закрепление отсутствует
872	130117.34	321510.82	Аналитический метод	0.1	Закрепление отсутствует

2. Сведения о характерных точках границ объекта

Обозначение характерных точек границ	Координаты, м		Метод определения координат характерной точки	Средняя квадратическая погрешность положения характерной точки (Mt), м	Описание обозначения точки на местности (при наличии)
	X	Y			
1	2	3	4	5	6
873	130145.87	321564.92	Аналитический метод	0.1	Закрепление отсутствует
874	130159.98	321592.31	Аналитический метод	0.1	Закрепление отсутствует
875	130161.32	321594.89	Аналитический метод	0.1	Закрепление отсутствует
876	130185.58	321603.39	Аналитический метод	0.1	Закрепление отсутствует
877	130175.99	321680.37	Аналитический метод	0.1	Закрепление отсутствует
878	130166.33	321712.91	Аналитический метод	0.1	Закрепление отсутствует
879	130156.62	321750.28	Аналитический метод	0.1	Закрепление отсутствует
880	130148.94	321793.20	Аналитический метод	0.1	Закрепление отсутствует
881	130144.47	321838.76	Аналитический метод	0.1	Закрепление отсутствует
882	130148.50	321870.04	Аналитический метод	0.1	Закрепление отсутствует
883	130152.42	321886.90	Аналитический метод	0.1	Закрепление отсутствует
884	130165.71	321926.11	Аналитический метод	0.1	Закрепление отсутствует
885	130172.90	321950.10	Аналитический метод	0.1	Закрепление отсутствует
886	130182.84	321987.71	Аналитический метод	0.1	Закрепление отсутствует
887	130185.41	322026.82	Аналитический метод	0.1	Закрепление отсутствует
888	130186.86	322055.49	Аналитический метод	0.1	Закрепление отсутствует
889	130193.36	322094.35	Аналитический метод	0.1	Закрепление отсутствует
890	130208.58	322123.93	Аналитический метод	0.1	Закрепление отсутствует
891	130229.66	322143.27	Аналитический метод	0.1	Закрепление отсутствует
892	130282.65	322180.98	Аналитический метод	0.1	Закрепление отсутствует
893	130331.34	322206.64	Аналитический метод	0.1	Закрепление отсутствует
894	130378.83	322228.48	Аналитический метод	0.1	Закрепление отсутствует
895	130412.66	322248.59	Аналитический метод	0.1	Закрепление отсутствует
896	130451.31	322269.96	Аналитический метод	0.1	Закрепление отсутствует
897	130493.47	322287.70	Аналитический метод	0.1	Закрепление отсутствует

2. Сведения о характерных точках границ объекта

Обозначение характерных точек границ	Координаты, м		Метод определения координат характерной точки	Средняя квадратическая погрешность положения характерной точки (Mt), м	Описание обозначения точки на местности (при наличии)
	X	Y			
1	2	3	4	5	6
898	130536.65	322304.11	Аналитический метод	0.1	Закрепление отсутствует
899	130578.43	322316.30	Аналитический метод	0.1	Закрепление отсутствует
900	130603.59	322323.55	Аналитический метод	0.1	Закрепление отсутствует
901	130633.53	322332.79	Аналитический метод	0.1	Закрепление отсутствует
902	130670.27	322344.82	Аналитический метод	0.1	Закрепление отсутствует
903	130700.70	322355.79	Аналитический метод	0.1	Закрепление отсутствует
904	130736.69	322367.04	Аналитический метод	0.1	Закрепление отсутствует
905	130747.56	322368.85	Аналитический метод	0.1	Закрепление отсутствует
906	130774.29	322373.30	Аналитический метод	0.1	Закрепление отсутствует
907	130861.39	322364.88	Аналитический метод	0.1	Закрепление отсутствует
908	130904.61	322370.67	Аналитический метод	0.1	Закрепление отсутствует
909	130957.22	322366.71	Аналитический метод	0.1	Закрепление отсутствует
910	131012.92	322362.97	Аналитический метод	0.1	Закрепление отсутствует
911	131051.20	322360.02	Аналитический метод	0.1	Закрепление отсутствует
912	131108.07	322355.94	Аналитический метод	0.1	Закрепление отсутствует
913	131155.58	322351.97	Аналитический метод	0.1	Закрепление отсутствует
914	131204.04	322348.66	Аналитический метод	0.1	Закрепление отсутствует
915	131273.77	322344.32	Аналитический метод	0.1	Закрепление отсутствует
916	131279.97	322343.35	Аналитический метод	0.1	Закрепление отсутствует
917	131293.05	322342.12	Аналитический метод	0.1	Закрепление отсутствует
918	131352.23	322336.70	Аналитический метод	0.1	Закрепление отсутствует
919	131420.77	322330.76	Аналитический метод	0.1	Закрепление отсутствует
920	131477.90	322326.28	Аналитический метод	0.1	Закрепление отсутствует
921	131543.45	322321.53	Аналитический метод	0.1	Закрепление отсутствует
922	131584.97	322318.79	Аналитический метод	0.1	Закрепление отсутствует

2. Сведения о характерных точках границ объекта

Обозначение характерных точек границ	Координаты, м		Метод определения координат характерной точки	Средняя квадратическая погрешность положения характерной точки (Mt), м	Описание обозначения точки на местности (при наличии)
	X	Y			
1	2	3	4	5	6
923	131639.87	322314.72	Аналитический метод	0.1	Закрепление отсутствует
924	131695.07	322312.01	Аналитический метод	0.1	Закрепление отсутствует
925	131729.37	322309.48	Аналитический метод	0.1	Закрепление отсутствует
926	131749.65	322307.62	Аналитический метод	0.1	Закрепление отсутствует
927	131779.09	322306.06	Аналитический метод	0.1	Закрепление отсутствует
928	131838.82	322300.50	Аналитический метод	0.1	Закрепление отсутствует
929	131885.05	322293.59	Аналитический метод	0.1	Закрепление отсутствует
930	131920.46	322283.32	Аналитический метод	0.1	Закрепление отсутствует
931	131947.33	322268.49	Аналитический метод	0.1	Закрепление отсутствует
932	131977.25	322244.67	Аналитический метод	0.1	Закрепление отсутствует
933	132002.51	322224.48	Аналитический метод	0.1	Закрепление отсутствует
934	132064.21	322175.06	Аналитический метод	0.1	Закрепление отсутствует
935	132078.57	322162.96	Аналитический метод	0.1	Закрепление отсутствует
936	132096.27	322142.64	Аналитический метод	0.1	Закрепление отсутствует
937	132118.94	322128.66	Аналитический метод	0.1	Закрепление отсутствует
938	132130.30	322118.97	Аналитический метод	0.1	Закрепление отсутствует
939	132168.51	322089.34	Аналитический метод	0.1	Закрепление отсутствует
940	132231.17	322047.81	Аналитический метод	0.1	Закрепление отсутствует
941	132239.11	322046.87	Аналитический метод	0.1	Закрепление отсутствует
942	132284.17	322039.08	Аналитический метод	0.1	Закрепление отсутствует
943	132306.71	322033.14	Аналитический метод	0.1	Закрепление отсутствует
944	132313.48	322033.60	Аналитический метод	0.1	Закрепление отсутствует
945	132319.66	322033.02	Аналитический метод	0.1	Закрепление отсутствует
946	132338.92	322031.22	Аналитический метод	0.1	Закрепление отсутствует
947	132359.89	322029.97	Аналитический метод	0.1	Закрепление отсутствует

2. Сведения о характерных точках границ объекта

Обозначение характерных точек границ	Координаты, м		Метод определения координат характерной точки	Средняя квадратическая погрешность положения характерной точки (Mt), м	Описание обозначения точки на местности (при наличии)
	X	Y			
1	2	3	4	5	6
948	132367.77	322029.82	Аналитический метод	0.1	Закрепление отсутствует
949	132381.30	322029.56	Аналитический метод	0.1	Закрепление отсутствует
950	132388.78	322037.46	Аналитический метод	0.1	Закрепление отсутствует
951	132428.13	322078.98	Аналитический метод	0.1	Закрепление отсутствует
952	132435.30	322086.54	Аналитический метод	0.1	Закрепление отсутствует
953	132468.89	322182.47	Аналитический метод	0.1	Закрепление отсутствует
954	132469.99	322183.45	Аналитический метод	0.1	Закрепление отсутствует
955	132473.48	322186.25	Аналитический метод	0.1	Закрепление отсутствует
956	132477.13	322188.85	Аналитический метод	0.1	Закрепление отсутствует
957	132480.90	322191.24	Аналитический метод	0.1	Закрепление отсутствует
958	132484.81	322193.43	Аналитический метод	0.1	Закрепление отсутствует
959	132488.68	322195.32	Аналитический метод	0.1	Закрепление отсутствует
960	132522.42	322207.78	Аналитический метод	0.1	Закрепление отсутствует
961	132564.20	322219.15	Аналитический метод	0.1	Закрепление отсутствует
962	132616.58	322227.97	Аналитический метод	0.1	Закрепление отсутствует
963	132650.83	322234.34	Аналитический метод	0.1	Закрепление отсутствует
964	132700.98	322243.89	Аналитический метод	0.1	Закрепление отсутствует
965	132750.89	322253.24	Аналитический метод	0.1	Закрепление отсутствует
966	132796.49	322261.23	Аналитический метод	0.1	Закрепление отсутствует
967	132843.64	322269.83	Аналитический метод	0.1	Закрепление отсутствует
968	132893.86	322278.14	Аналитический метод	0.1	Закрепление отсутствует
969	132959.18	322290.12	Аналитический метод	0.1	Закрепление отсутствует
970	133005.47	322298.76	Аналитический метод	0.1	Закрепление отсутствует
971	133055.76	322308.70	Аналитический метод	0.1	Закрепление отсутствует
972	133107.05	322317.89	Аналитический метод	0.1	Закрепление отсутствует

2. Сведения о характерных точках границ объекта

Обозначение характерных точек границ	Координаты, м		Метод определения координат характерной точки	Средняя квадратическая погрешность положения характерной точки (Mt), м	Описание обозначения точки на местности (при наличии)
	X	Y			
1	2	3	4	5	6
973	133159.25	322325.54	Аналитический метод	0.1	Закрепление отсутствует
974	133216.89	322333.44	Аналитический метод	0.1	Закрепление отсутствует
975	133282.49	322343.26	Аналитический метод	0.1	Закрепление отсутствует
976	133320.21	322348.83	Аналитический метод	0.1	Закрепление отсутствует
977	133340.96	322344.27	Аналитический метод	0.1	Закрепление отсутствует
978	133433.56	322344.25	Аналитический метод	0.1	Закрепление отсутствует
979	133443.49	322337.25	Аналитический метод	0.1	Закрепление отсутствует
980	133450.35	322332.41	Аналитический метод	0.1	Закрепление отсутствует
981	133457.80	322323.53	Аналитический метод	0.1	Закрепление отсутствует
982	133476.60	322299.48	Аналитический метод	0.1	Закрепление отсутствует
983	133497.97	322283.09	Аналитический метод	0.1	Закрепление отсутствует
984	133516.37	322272.06	Аналитический метод	0.1	Закрепление отсутствует
985	133521.78	322266.62	Аналитический метод	0.1	Закрепление отсутствует
986	133544.94	322249.07	Аналитический метод	0.1	Закрепление отсутствует
987	133548.41	322249.89	Аналитический метод	0.1	Закрепление отсутствует
988	133567.87	322254.50	Аналитический метод	0.1	Закрепление отсутствует
989	133601.73	322262.50	Аналитический метод	0.1	Закрепление отсутствует
990	133621.19	322267.11	Аналитический метод	0.1	Закрепление отсутствует
991	133623.56	322267.67	Аналитический метод	0.1	Закрепление отсутствует
992	133644.19	322274.64	Аналитический метод	0.1	Закрепление отсутствует
993	133659.04	322275.83	Аналитический метод	0.1	Закрепление отсутствует
994	133664.01	322276.23	Аналитический метод	0.1	Закрепление отсутствует
995	133675.36	322275.41	Аналитический метод	0.1	Закрепление отсутствует
996	133679.36	322279.46	Аналитический метод	0.1	Закрепление отсутствует
997	133684.46	322284.62	Аналитический метод	0.1	Закрепление отсутствует

2. Сведения о характерных точках границ объекта

Обозначение характерных точек границ	Координаты, м		Метод определения координат характерной точки	Средняя квадратическая погрешность положения характерной точки (Mt), м	Описание обозначения точки на местности (при наличии)
	X	Y			
1	2	3	4	5	6
998	133695.25	322295.48	Аналитический метод	0.1	Закрепление отсутствует
999	133705.57	322300.88	Аналитический метод	0.1	Закрепление отсутствует
1000	133732.95	322301.64	Аналитический метод	0.1	Закрепление отсутствует
1001	133770.33	322296.55	Аналитический метод	0.1	Закрепление отсутствует
1002	133782.30	322294.92	Аналитический метод	0.1	Закрепление отсутствует
1003	133790.33	322295.05	Аналитический метод	0.1	Закрепление отсутствует
1004	133810.36	322295.40	Аналитический метод	0.1	Закрепление отсутствует
1005	133812.56	322295.43	Аналитический метод	0.1	Закрепление отсутствует
1006	133812.85	322293.62	Аналитический метод	0.1	Закрепление отсутствует
1007	133813.00	322291.78	Аналитический метод	0.1	Закрепление отсутствует
1008	133813.05	322289.54	Аналитический метод	0.1	Закрепление отсутствует
1009	133812.90	322287.14	Аналитический метод	0.1	Закрепление отсутствует
1010	133812.68	322285.32	Аналитический метод	0.1	Закрепление отсутствует
1011	133812.29	322282.72	Аналитический метод	0.1	Закрепление отсутствует
1012	133813.35	322282.56	Аналитический метод	0.1	Закрепление отсутствует
1013	133813.44	322282.99	Аналитический метод	0.1	Закрепление отсутствует
1014	133813.57	322283.41	Аналитический метод	0.1	Закрепление отсутствует
1015	133813.73	322283.82	Аналитический метод	0.1	Закрепление отсутствует
1016	133813.93	322284.21	Аналитический метод	0.1	Закрепление отсутствует
1017	133814.17	322284.58	Аналитический метод	0.1	Закрепление отсутствует
1018	133814.43	322284.93	Аналитический метод	0.1	Закрепление отсутствует
1019	133814.56	322285.08	Аналитический метод	0.1	Закрепление отсутствует
1020	133747.99	322066.05	Аналитический метод	0.1	Закрепление отсутствует
1021	133745.79	322036.75	Аналитический метод	0.1	Закрепление отсутствует
1022	133726.35	322003.42	Аналитический метод	0.1	Закрепление отсутствует

2. Сведения о характерных точках границ объекта

Обозначение характерных точек границ	Координаты, м		Метод определения координат характерной точки	Средняя квадратическая погрешность положения характерной точки (Mt), м	Описание обозначения точки на местности (при наличии)
	X	Y			
1	2	3	4	5	6
1023	133717.07	321972.92	Аналитический метод	0.1	Закрепление отсутствует
1024	133715.75	321965.62	Аналитический метод	0.1	Закрепление отсутствует
1025	133710.94	321939.13	Аналитический метод	0.1	Закрепление отсутствует
1026	133698.62	321913.46	Аналитический метод	0.1	Закрепление отсутствует
1027	133692.72	321904.02	Аналитический метод	0.1	Закрепление отсутствует
1028	133677.58	321886.60	Аналитический метод	0.1	Закрепление отсутствует
1029	133647.38	321854.18	Аналитический метод	0.1	Закрепление отсутствует
1030	133639.19	321847.33	Аналитический метод	0.1	Закрепление отсутствует
1031	133631.96	321842.40	Аналитический метод	0.1	Закрепление отсутствует
1032	133619.49	321833.60	Аналитический метод	0.1	Закрепление отсутствует
1033	133606.79	321828.91	Аналитический метод	0.1	Закрепление отсутствует
1034	133599.98	321827.00	Аналитический метод	0.1	Закрепление отсутствует
1035	133599.71	321827.85	Аналитический метод	0.1	Закрепление отсутствует
1036	133599.35	321828.68	Аналитический метод	0.1	Закрепление отсутствует
1037	133598.93	321829.47	Аналитический метод	0.1	Закрепление отсутствует
1038	133598.43	321830.21	Аналитический метод	0.1	Закрепление отсутствует
1039	133597.87	321830.91	Аналитический метод	0.1	Закрепление отсутствует
1040	133597.25	321831.56	Аналитический метод	0.1	Закрепление отсутствует
1041	133596.58	321832.15	Аналитический метод	0.1	Закрепление отсутствует
1042	133595.85	321832.68	Аналитический метод	0.1	Закрепление отсутствует
1043	133595.09	321833.14	Аналитический метод	0.1	Закрепление отсутствует
1044	133594.28	321833.52	Аналитический метод	0.1	Закрепление отсутствует
1045	133593.44	321833.84	Аналитический метод	0.1	Закрепление отсутствует
1046	133592.58	321834.08	Аналитический метод	0.1	Закрепление отсутствует
1047	133591.70	321834.24	Аналитический метод	0.1	Закрепление отсутствует

2. Сведения о характерных точках границ объекта

Обозначение характерных точек границ	Координаты, м		Метод определения координат характерной точки	Средняя квадратическая погрешность положения характерной точки (Mt), м	Описание обозначения точки на местности (при наличии)
	X	Y			
1	2	3	4	5	6
1048	133590.80	321834.32	Аналитический метод	0.1	Закрепление отсутствует
1049	133589.91	321834.32	Аналитический метод	0.1	Закрепление отсутствует
1050	133589.02	321834.24	Аналитический метод	0.1	Закрепление отсутствует
1051	133580.23	321833.06	Аналитический метод	0.1	Закрепление отсутствует
1052	133579.38	321832.91	Аналитический метод	0.1	Закрепление отсутствует
1053	133578.53	321832.68	Аналитический метод	0.1	Закрепление отсутствует
1054	133577.71	321832.38	Аналитический метод	0.1	Закрепление отсутствует
1055	133576.92	321832.01	Аналитический метод	0.1	Закрепление отсутствует
1056	133576.17	321831.57	Аналитический метод	0.1	Закрепление отсутствует
1057	133575.46	321831.07	Аналитический метод	0.1	Закрепление отсутствует
1058	133574.79	321830.50	Аналитический метод	0.1	Закрепление отсутствует
1059	133574.18	321829.89	Аналитический метод	0.1	Закрепление отсутствует
1060	133573.62	321829.22	Аналитический метод	0.1	Закрепление отсутствует
1061	133573.12	321828.50	Аналитический метод	0.1	Закрепление отсутствует
1062	133572.68	321827.74	Аналитический метод	0.1	Закрепление отсутствует
1063	133572.32	321826.95	Аналитический метод	0.1	Закрепление отсутствует
1064	133572.02	321826.13	Аналитический метод	0.1	Закрепление отсутствует
1065	133571.80	321825.29	Аналитический метод	0.1	Закрепление отсутствует
1066	133571.65	321824.43	Аналитический метод	0.1	Закрепление отсутствует
1067	133571.57	321823.56	Аналитический метод	0.1	Закрепление отсутствует
1068	133571.58	321822.69	Аналитический метод	0.1	Закрепление отсутствует
1069	133571.65	321821.82	Аналитический метод	0.1	Закрепление отсутствует
1070	133572.21	321817.70	Аналитический метод	0.1	Закрепление отсутствует
1071	133572.36	321816.85	Аналитический метод	0.1	Закрепление отсутствует
1072	133572.59	321816.00	Аналитический метод	0.1	Закрепление отсутствует

2. Сведения о характерных точках границ объекта

Обозначение характерных точек границ	Координаты, м		Метод определения координат характерной точки	Средняя квадратическая погрешность положения характерной точки (Mt), м	Описание обозначения точки на местности (при наличии)
	X	Y			
1	2	3	4	5	6
1073	133572.89	321815.18	Аналитический метод	0.1	Закрепление отсутствует
1074	133573.26	321814.39	Аналитический метод	0.1	Закрепление отсутствует
1075	133573.70	321813.64	Аналитический метод	0.1	Закрепление отсутствует
1076	133574.20	321812.93	Аналитический метод	0.1	Закрепление отсутствует
1077	133574.76	321812.26	Аналитический метод	0.1	Закрепление отсутствует
1078	133575.38	321811.65	Аналитический метод	0.1	Закрепление отсутствует
1079	133576.05	321811.09	Аналитический метод	0.1	Закрепление отсутствует
1080	133576.77	321810.59	Аналитический метод	0.1	Закрепление отсутствует
1081	133577.52	321810.15	Аналитический метод	0.1	Закрепление отсутствует
1082	133578.32	321809.79	Аналитический метод	0.1	Закрепление отсутствует
1083	133579.14	321809.49	Аналитический метод	0.1	Закрепление отсутствует
1084	133579.98	321809.27	Аналитический метод	0.1	Закрепление отсутствует
1085	133580.84	321809.12	Аналитический метод	0.1	Закрепление отсутствует
1086	133581.71	321809.04	Аналитический метод	0.1	Закрепление отсутствует
1087	133582.58	321809.05	Аналитический метод	0.1	Закрепление отсутствует
1088	133583.45	321809.13	Аналитический метод	0.1	Закрепление отсутствует
1089	133592.23	321810.31	Аналитический метод	0.1	Закрепление отсутствует
1090	133593.09	321810.46	Аналитический метод	0.1	Закрепление отсутствует
1091	133593.93	321810.69	Аналитический метод	0.1	Закрепление отсутствует
1092	133594.75	321810.99	Аналитический метод	0.1	Закрепление отсутствует
1093	133595.54	321811.36	Аналитический метод	0.1	Закрепление отсутствует
1094	133596.30	321811.80	Аналитический метод	0.1	Закрепление отсутствует
1095	133597.01	321812.30	Аналитический метод	0.1	Закрепление отсутствует
1096	133597.68	321812.86	Аналитический метод	0.1	Закрепление отсутствует
1097	133598.29	321813.48	Аналитический метод	0.1	Закрепление отсутствует

2. Сведения о характерных точках границ объекта

Обозначение характерных точек границ	Координаты, м		Метод определения координат характерной точки	Средняя квадратическая погрешность положения характерной точки (Mt), м	Описание обозначения точки на местности (при наличии)
	X	Y			
1	2	3	4	5	6
1098	133598.85	321814.15	Аналитический метод	0.1	Закрепление отсутствует
1099	133599.35	321814.87	Аналитический метод	0.1	Закрепление отсутствует
1100	133599.78	321815.62	Аналитический метод	0.1	Закрепление отсутствует
1101	133600.15	321816.41	Аналитический метод	0.1	Закрепление отсутствует
1102	133600.44	321817.23	Аналитический метод	0.1	Закрепление отсутствует
1103	133600.67	321818.08	Аналитический метод	0.1	Закрепление отсутствует
1104	133600.82	321818.94	Аналитический метод	0.1	Закрепление отсутствует
1105	133600.89	321819.81	Аналитический метод	0.1	Закрепление отсутствует
1106	133600.89	321820.68	Аналитический метод	0.1	Закрепление отсутствует
1107	133600.81	321821.55	Аналитический метод	0.1	Закрепление отсутствует
1108	133600.61	321823.02	Аналитический метод	0.1	Закрепление отсутствует
1109	133601.27	321823.16	Аналитический метод	0.1	Закрепление отсутствует
1110	133608.02	321825.11	Аналитический метод	0.1	Закрепление отсутствует
1111	133621.37	321830.03	Аналитический метод	0.1	Закрепление отсутствует
1112	133634.24	321839.12	Аналитический метод	0.1	Закрепление отсутствует
1113	133641.61	321844.13	Аналитический метод	0.1	Закрепление отсутствует
1114	133650.14	321851.27	Аналитический метод	0.1	Закрепление отсутствует
1115	133680.55	321883.92	Аналитический метод	0.1	Закрепление отсутствует
1116	133695.94	321901.63	Аналитический метод	0.1	Закрепление отсутствует
1117	133702.13	321911.52	Аналитический метод	0.1	Закрепление отсутствует
1118	133714.78	321937.89	Аналитический метод	0.1	Закрепление отсутствует
1119	133719.68	321964.91	Аналитический метод	0.1	Закрепление отсутствует
1120	133720.97	321971.98	Аналитический метод	0.1	Закрепление отсутствует
1121	133730.15	322002.14	Аналитический метод	0.1	Закрепление отсутствует
1122	133749.71	322035.53	Аналитический метод	0.1	Закрепление отсутствует

2. Сведения о характерных точках границ объекта

Обозначение характерных точек границ	Координаты, м		Метод определения координат характерной точки	Средняя квадратическая погрешность положения характерной точки (Mt), м	Описание обозначения точки на местности (при наличии)
	X	Y			
1	2	3	4	5	6
1123	133751.94	322065.29	Аналитический метод	0.1	Закрепление отсутствует
1124	133816.27	322276.93	Аналитический метод	0.1	Закрепление отсутствует
1125	133819.25	322286.75	Аналитический метод	0.1	Закрепление отсутствует
1126	133821.22	322286.75	Аналитический метод	0.1	Закрепление отсутствует
1127	133821.26	322286.16	Аналитический метод	0.1	Закрепление отсутствует
1128	133821.39	322285.30	Аналитический метод	0.1	Закрепление отсутствует
1129	133821.60	322284.45	Аналитический метод	0.1	Закрепление отсутствует
1130	133821.88	322283.62	Аналитический метод	0.1	Закрепление отсутствует
1131	133822.23	322282.83	Аналитический метод	0.1	Закрепление отсутствует
1132	133822.65	322282.06	Аналитический метод	0.1	Закрепление отсутствует
1133	133823.14	322281.34	Аналитический метод	0.1	Закрепление отсутствует
1134	133823.68	322280.66	Аналитический метод	0.1	Закрепление отсутствует
1135	133824.29	322280.03	Аналитический метод	0.1	Закрепление отсутствует
1136	133824.94	322279.45	Аналитический метод	0.1	Закрепление отсутствует
1137	133825.65	322278.94	Аналитический метод	0.1	Закрепление отсутствует
1138	133826.39	322278.49	Аналитический метод	0.1	Закрепление отсутствует
1139	133827.18	322278.10	Аналитический метод	0.1	Закрепление отсутствует
1140	133827.99	322277.79	Аналитический метод	0.1	Закрепление отсутствует
1141	133828.83	322277.54	Аналитический метод	0.1	Закрепление отсутствует
1142	133829.68	322277.37	Аналитический метод	0.1	Закрепление отсутствует
1143	133830.55	322277.28	Аналитический метод	0.1	Закрепление отсутствует
1144	133831.42	322277.26	Аналитический метод	0.1	Закрепление отсутствует
1145	133835.57	322277.36	Аналитический метод	0.1	Закрепление отсутствует
1146	133836.44	322277.41	Аналитический метод	0.1	Закрепление отсутствует
1147	133837.30	322277.55	Аналитический метод	0.1	Закрепление отсутствует

2. Сведения о характерных точках границ объекта

Обозначение характерных точек границ	Координаты, м		Метод определения координат характерной точки	Средняя квадратическая погрешность положения характерной точки (Mt), м	Описание обозначения точки на местности (при наличии)
	X	Y			
1	2	3	4	5	6
1148	133838.15	322277.76	Аналитический метод	0.1	Закрепление отсутствует
1149	133838.98	322278.04	Аналитический метод	0.1	Закрепление отсутствует
1150	133839.78	322278.39	Аналитический метод	0.1	Закрепление отсутствует
1151	133840.54	322278.81	Аналитический метод	0.1	Закрепление отсутствует
1152	133841.27	322279.30	Аналитический метод	0.1	Закрепление отсутствует
1153	133841.95	322279.84	Аналитический метод	0.1	Закрепление отсутствует
1154	133842.57	322280.45	Аналитический метод	0.1	Закрепление отсутствует
1155	133843.15	322281.10	Аналитический метод	0.1	Закрепление отсутствует
1156	133843.66	322281.81	Аналитический метод	0.1	Закрепление отсутствует
1157	133844.12	322282.55	Аналитический метод	0.1	Закрепление отсутствует
1158	133844.50	322283.34	Аналитический метод	0.1	Закрепление отсутствует
1159	133844.82	322284.15	Аналитический метод	0.1	Закрепление отсутствует
1160	133845.06	322284.99	Аналитический метод	0.1	Закрепление отсутствует
1161	133845.23	322285.84	Аналитический метод	0.1	Закрепление отсутствует
1162	133845.32	322286.71	Аналитический метод	0.1	Закрепление отсутствует
1163	133845.34	322287.58	Аналитический метод	0.1	Закрепление отсутствует
1164	133845.14	322296.44	Аналитический метод	0.1	Закрепление отсутствует
1165	133845.08	322297.35	Аналитический метод	0.1	Закрепление отсутствует
1166	133844.93	322298.25	Аналитический метод	0.1	Закрепление отсутствует
1167	133844.70	322299.13	Аналитический метод	0.1	Закрепление отсутствует
1168	133844.40	322299.99	Аналитический метод	0.1	Закрепление отсутствует
1169	133844.02	322300.82	Аналитический метод	0.1	Закрепление отсутствует
1170	133843.56	322301.61	Аналитический метод	0.1	Закрепление отсутствует
1171	133843.03	322302.35	Аналитический метод	0.1	Закрепление отсутствует
1172	133844.98	322303.39	Аналитический метод	0.1	Закрепление отсутствует

2. Сведения о характерных точках границ объекта

Обозначение характерных точек границ	Координаты, м		Метод определения координат характерной точки	Средняя квадратическая погрешность положения характерной точки (Mt), м	Описание обозначения точки на местности (при наличии)
	X	Y			
1	2	3	4	5	6
1173	133858.21	322310.46	Аналитический метод	0.1	Закрепление отсутствует
1174	133913.31	322287.05	Аналитический метод	0.1	Закрепление отсутствует
1175	133957.85	322271.89	Аналитический метод	0.1	Закрепление отсутствует
1176	134025.84	322246.09	Аналитический метод	0.1	Закрепление отсутствует
1177	134028.71	322242.66	Аналитический метод	0.1	Закрепление отсутствует
1178	134035.04	322240.06	Аналитический метод	0.1	Закрепление отсутствует
1179	134039.83	322240.78	Аналитический метод	0.1	Закрепление отсутствует
1180	134081.29	322225.04	Аналитический метод	0.1	Закрепление отсутствует
1181	134143.35	322194.81	Аналитический метод	0.1	Закрепление отсутствует
1182	134201.36	322167.55	Аналитический метод	0.1	Закрепление отсутствует
1183	134220.63	322159.96	Аналитический метод	0.1	Закрепление отсутствует
1184	134315.80	322127.17	Аналитический метод	0.1	Закрепление отсутствует
1185	134319.51	322125.40	Аналитический метод	0.1	Закрепление отсутствует
1186	134321.91	322117.52	Аналитический метод	0.1	Закрепление отсутствует
1187	134353.92	322092.26	Аналитический метод	0.1	Закрепление отсутствует
1188	134392.67	322105.15	Аналитический метод	0.1	Закрепление отсутствует
1189	134448.25	322097.13	Аналитический метод	0.1	Закрепление отсутствует
1190	134495.91	322093.79	Аналитический метод	0.1	Закрепление отсутствует
1191	134515.32	322094.44	Аналитический метод	0.1	Закрепление отсутствует
1192	134551.50	322097.47	Аналитический метод	0.1	Закрепление отсутствует
1193	134620.04	322098.62	Аналитический метод	0.1	Закрепление отсутствует
1194	134635.60	322100.89	Аналитический метод	0.1	Закрепление отсутствует
1195	134676.09	322113.58	Аналитический метод	0.1	Закрепление отсутствует
1196	134700.92	322118.09	Аналитический метод	0.1	Закрепление отсутствует
1197	134784.91	322126.24	Аналитический метод	0.1	Закрепление отсутствует

2. Сведения о характерных точках границ объекта

Обозначение характерных точек границ	Координаты, м		Метод определения координат характерной точки	Средняя квадратическая погрешность положения характерной точки (Mt), м	Описание обозначения точки на местности (при наличии)
	X	Y			
1	2	3	4	5	6
1198	135029.68	322145.13	Аналитический метод	0.1	Закрепление отсутствует
1199	135057.97	322147.92	Аналитический метод	0.1	Закрепление отсутствует
1200	135095.58	322154.27	Аналитический метод	0.1	Закрепление отсутствует
1201	135131.99	322159.04	Аналитический метод	0.1	Закрепление отсутствует
1202	135170.40	322161.33	Аналитический метод	0.1	Закрепление отсутствует
1203	135215.09	322157.47	Аналитический метод	0.1	Закрепление отсутствует
1204	135263.61	322152.84	Аналитический метод	0.1	Закрепление отсутствует
1205	135289.90	322154.90	Аналитический метод	0.1	Закрепление отсутствует
1206	135313.87	322159.14	Аналитический метод	0.1	Закрепление отсутствует
1207	135326.11	322161.87	Аналитический метод	0.1	Закрепление отсутствует
1208	135358.99	322171.16	Аналитический метод	0.1	Закрепление отсутствует
1209	135398.88	322184.07	Аналитический метод	0.1	Закрепление отсутствует
1210	135428.51	322190.20	Аналитический метод	0.1	Закрепление отсутствует
1211	135450.46	322194.02	Аналитический метод	0.1	Закрепление отсутствует
1212	135475.56	322193.23	Аналитический метод	0.1	Закрепление отсутствует
1213	135514.77	322187.89	Аналитический метод	0.1	Закрепление отсутствует
1214	135535.62	322182.89	Аналитический метод	0.1	Закрепление отсутствует
1215	135566.28	322172.02	Аналитический метод	0.1	Закрепление отсутствует
1216	135607.96	322153.64	Аналитический метод	0.1	Закрепление отсутствует
1217	135622.51	322144.34	Аналитический метод	0.1	Закрепление отсутствует
1218	135708.77	322114.23	Аналитический метод	0.1	Закрепление отсутствует
1219	135791.63	322086.35	Аналитический метод	0.1	Закрепление отсутствует
1220	135841.91	322070.30	Аналитический метод	0.1	Закрепление отсутствует
1221	135853.83	322068.72	Аналитический метод	0.1	Закрепление отсутствует
1222	135897.94	322054.81	Аналитический метод	0.1	Закрепление отсутствует

2. Сведения о характерных точках границ объекта

Обозначение характерных точек границ	Координаты, м		Метод определения координат характерной точки	Средняя квадратическая погрешность положения характерной точки (Mt), м	Описание обозначения точки на местности (при наличии)
	X	Y			
1	2	3	4	5	6
1223	135938.45	322041.20	Аналитический метод	0.1	Закрепление отсутствует
1224	135955.06	322033.87	Аналитический метод	0.1	Закрепление отсутствует
1225	135980.34	322019.11	Аналитический метод	0.1	Закрепление отсутствует
1226	135985.45	322015.70	Аналитический метод	0.1	Закрепление отсутствует
1227	135993.93	322008.98	Аналитический метод	0.1	Закрепление отсутствует
1228	136001.95	322003.51	Аналитический метод	0.1	Закрепление отсутствует
1229	136022.64	321991.37	Аналитический метод	0.1	Закрепление отсутствует
1230	136049.04	321978.91	Аналитический метод	0.1	Закрепление отсутствует
1231	136059.28	321974.42	Аналитический метод	0.1	Закрепление отсутствует
1232	136063.72	321973.02	Аналитический метод	0.1	Закрепление отсутствует
1233	136079.38	321967.19	Аналитический метод	0.1	Закрепление отсутствует
1234	136092.80	321962.36	Аналитический метод	0.1	Закрепление отсутствует
1235	136107.29	321957.10	Аналитический метод	0.1	Закрепление отсутствует
1236	136122.82	321951.36	Аналитический метод	0.1	Закрепление отсутствует
1237	136132.71	321948.14	Аналитический метод	0.1	Закрепление отсутствует
1238	136144.00	321944.69	Аналитический метод	0.1	Закрепление отсутствует
1239	136154.08	321941.36	Аналитический метод	0.1	Закрепление отсутствует
1240	136165.46	321938.77	Аналитический метод	0.1	Закрепление отсутствует
1241	136173.42	321937.51	Аналитический метод	0.1	Закрепление отсутствует
1242	136180.53	321936.45	Аналитический метод	0.1	Закрепление отсутствует
1243	136187.57	321935.28	Аналитический метод	0.1	Закрепление отсутствует
1244	136191.16	321934.57	Аналитический метод	0.1	Закрепление отсутствует
1245	136201.79	321931.88	Аналитический метод	0.1	Закрепление отсутствует
1246	136222.36	321925.40	Аналитический метод	0.1	Закрепление отсутствует
1247	136237.75	321919.96	Аналитический метод	0.1	Закрепление отсутствует

2. Сведения о характерных точках границ объекта

Обозначение характерных точек границ	Координаты, м		Метод определения координат характерной точки	Средняя квадратическая погрешность положения характерной точки (Mt), м	Описание обозначения точки на местности (при наличии)
	X	Y			
1	2	3	4	5	6
1248	136256.85	321913.51	Аналитический метод	0.1	Закрепление отсутствует
1249	136266.66	321910.39	Аналитический метод	0.1	Закрепление отсутствует
1250	136284.02	321904.94	Аналитический метод	0.1	Закрепление отсутствует
1251	136296.89	321899.15	Аналитический метод	0.1	Закрепление отсутствует
1252	136308.70	321896.67	Аналитический метод	0.1	Закрепление отсутствует
1253	136331.14	321892.87	Аналитический метод	0.1	Закрепление отсутствует
1254	136343.16	321891.27	Аналитический метод	0.1	Закрепление отсутствует
1255	136358.31	321888.73	Аналитический метод	0.1	Закрепление отсутствует
1256	136363.67	321887.83	Аналитический метод	0.1	Закрепление отсутствует
1257	136372.58	321885.68	Аналитический метод	0.1	Закрепление отсутствует
1258	136382.93	321882.52	Аналитический метод	0.1	Закрепление отсутствует
1259	136396.01	321878.17	Аналитический метод	0.1	Закрепление отсутствует
1260	136411.36	321873.38	Аналитический метод	0.1	Закрепление отсутствует
1261	136427.50	321868.69	Аналитический метод	0.1	Закрепление отсутствует
1262	136448.66	321862.88	Аналитический метод	0.1	Закрепление отсутствует
1263	136462.76	321859.36	Аналитический метод	0.1	Закрепление отсутствует
1264	136470.13	321858.00	Аналитический метод	0.1	Закрепление отсутствует
1265	136477.97	321856.81	Аналитический метод	0.1	Закрепление отсутствует
1266	136485.09	321856.05	Аналитический метод	0.1	Закрепление отсутствует
1267	136491.56	321855.88	Аналитический метод	0.1	Закрепление отсутствует
1268	136497.17	321855.64	Аналитический метод	0.1	Закрепление отсутствует
1269	136504.86	321855.24	Аналитический метод	0.1	Закрепление отсутствует
1270	136511.09	321854.89	Аналитический метод	0.1	Закрепление отсутствует
1271	136515.91	321854.41	Аналитический метод	0.1	Закрепление отсутствует
1272	136521.97	321853.54	Аналитический метод	0.1	Закрепление отсутствует

2. Сведения о характерных точках границ объекта

Обозначение характерных точек границ	Координаты, м		Метод определения координат характерной точки	Средняя квадратическая погрешность положения характерной точки (Mt), м	Описание обозначения точки на местности (при наличии)
	X	Y			
1	2	3	4	5	6
1273	136526.44	321852.48	Аналитический метод	0.1	Закрепление отсутствует
1274	136532.10	321850.96	Аналитический метод	0.1	Закрепление отсутствует
1275	136538.63	321848.59	Аналитический метод	0.1	Закрепление отсутствует
1276	136548.76	321844.19	Аналитический метод	0.1	Закрепление отсутствует
1277	136560.31	321834.27	Аналитический метод	0.1	Закрепление отсутствует
1278	136571.58	321829.08	Аналитический метод	0.1	Закрепление отсутствует
1279	136583.42	321824.36	Аналитический метод	0.1	Закрепление отсутствует
1280	136590.89	321819.57	Аналитический метод	0.1	Закрепление отсутствует
1281	136597.33	321815.01	Аналитический метод	0.1	Закрепление отсутствует
1282	136603.53	321810.41	Аналитический метод	0.1	Закрепление отсутствует
1283	136609.00	321805.79	Аналитический метод	0.1	Закрепление отсутствует
1284	136615.76	321799.83	Аналитический метод	0.1	Закрепление отсутствует
1285	136622.24	321793.08	Аналитический метод	0.1	Закрепление отсутствует
1286	136628.45	321785.87	Аналитический метод	0.1	Закрепление отсутствует
1287	136633.08	321779.28	Аналитический метод	0.1	Закрепление отсутствует
1288	136635.11	321776.09	Аналитический метод	0.1	Закрепление отсутствует
1289	136638.81	321769.46	Аналитический метод	0.1	Закрепление отсутствует
1290	136640.52	321765.72	Аналитический метод	0.1	Закрепление отсутствует
1291	136642.91	321760.09	Аналитический метод	0.1	Закрепление отсутствует
1292	136644.76	321754.80	Аналитический метод	0.1	Закрепление отсутствует
1293	136648.69	321744.17	Аналитический метод	0.1	Закрепление отсутствует
1294	136650.62	321740.13	Аналитический метод	0.1	Закрепление отсутствует
1295	136651.75	321737.77	Аналитический метод	0.1	Закрепление отсутствует
1296	136653.75	321734.89	Аналитический метод	0.1	Закрепление отсутствует
1297	136657.20	321730.32	Аналитический метод	0.1	Закрепление отсутствует

2. Сведения о характерных точках границ объекта

Обозначение характерных точек границ	Координаты, м		Метод определения координат характерной точки	Средняя квадратическая погрешность положения характерной точки (Mt), м	Описание обозначения точки на местности (при наличии)
	X	Y			
1	2	3	4	5	6
1298	136661.99	321726.19	Аналитический метод	0.1	Закрепление отсутствует
1299	136664.72	321724.96	Аналитический метод	0.1	Закрепление отсутствует
1300	136666.47	321724.17	Аналитический метод	0.1	Закрепление отсутствует
1301	136669.59	321723.43	Аналитический метод	0.1	Закрепление отсутствует
1302	136674.78	321722.47	Аналитический метод	0.1	Закрепление отсутствует
1303	136679.10	321722.21	Аналитический метод	0.1	Закрепление отсутствует
1304	136684.92	321722.27	Аналитический метод	0.1	Закрепление отсутствует
1305	136696.07	321722.56	Аналитический метод	0.1	Закрепление отсутствует
1306	136717.19	321724.17	Аналитический метод	0.1	Закрепление отсутствует
1307	136728.70	321724.35	Аналитический метод	0.1	Закрепление отсутствует
1308	136737.81	321724.24	Аналитический метод	0.1	Закрепление отсутствует
1309	136747.59	321722.75	Аналитический метод	0.1	Закрепление отсутствует
1310	136760.95	321719.80	Аналитический метод	0.1	Закрепление отсутствует
1311	136776.46	321716.00	Аналитический метод	0.1	Закрепление отсутствует
1312	136790.84	321712.13	Аналитический метод	0.1	Закрепление отсутствует
1313	136801.60	321709.54	Аналитический метод	0.1	Закрепление отсутствует
1314	136812.51	321706.54	Аналитический метод	0.1	Закрепление отсутствует
1315	136820.13	321704.47	Аналитический метод	0.1	Закрепление отсутствует
1316	136836.41	321699.28	Аналитический метод	0.1	Закрепление отсутствует
1317	136841.97	321697.06	Аналитический метод	0.1	Закрепление отсутствует
1318	136849.31	321693.63	Аналитический метод	0.1	Закрепление отсутствует
1319	136854.73	321690.48	Аналитический метод	0.1	Закрепление отсутствует
1320	136862.68	321686.52	Аналитический метод	0.1	Закрепление отсутствует
1321	136868.09	321684.03	Аналитический метод	0.1	Закрепление отсутствует
1322	136872.34	321682.27	Аналитический метод	0.1	Закрепление отсутствует

2. Сведения о характерных точках границ объекта

Обозначение характерных точек границ	Координаты, м		Метод определения координат характерной точки	Средняя квадратическая погрешность положения характерной точки (Mt), м	Описание обозначения точки на местности (при наличии)
	X	Y			
1	2	3	4	5	6
1323	136878.38	321674.09	Аналитический метод	0.1	Закрепление отсутствует
1324	136878.91	321673.36	Аналитический метод	0.1	Закрепление отсутствует
1325	136889.87	321668.61	Аналитический метод	0.1	Закрепление отсутствует
1326	136891.48	321669.06	Аналитический метод	0.1	Закрепление отсутствует
1327	136911.14	321674.61	Аналитический метод	0.1	Закрепление отсутствует
1328	136926.01	321674.82	Аналитический метод	0.1	Закрепление отсутствует
1329	136935.29	321674.95	Аналитический метод	0.1	Закрепление отсутствует
1330	136943.46	321674.91	Аналитический метод	0.1	Закрепление отсутствует
1331	136955.84	321674.38	Аналитический метод	0.1	Закрепление отсутствует
1332	136969.14	321673.66	Аналитический метод	0.1	Закрепление отсутствует
1333	136976.13	321673.31	Аналитический метод	0.1	Закрепление отсутствует
1334	136978.44	321673.26	Аналитический метод	0.1	Закрепление отсутствует
1335	136982.41	321673.11	Аналитический метод	0.1	Закрепление отсутствует
1336	136987.71	321673.07	Аналитический метод	0.1	Закрепление отсутствует
1337	136992.13	321673.18	Аналитический метод	0.1	Закрепление отсутствует
1338	136996.90	321673.37	Аналитический метод	0.1	Закрепление отсутствует
1339	137000.84	321673.59	Аналитический метод	0.1	Закрепление отсутствует
1340	137004.34	321673.82	Аналитический метод	0.1	Закрепление отсутствует
1341	137016.64	321674.70	Аналитический метод	0.1	Закрепление отсутствует
1342	137024.76	321675.21	Аналитический метод	0.1	Закрепление отсутствует
1343	137031.27	321675.49	Аналитический метод	0.1	Закрепление отсутствует
1344	137037.05	321675.66	Аналитический метод	0.1	Закрепление отсутствует
1345	137042.70	321675.70	Аналитический метод	0.1	Закрепление отсутствует
1346	137047.73	321675.44	Аналитический метод	0.1	Закрепление отсутствует
1347	137055.32	321674.60	Аналитический метод	0.1	Закрепление отсутствует

2. Сведения о характерных точках границ объекта

Обозначение характерных точек границ	Координаты, м		Метод определения координат характерной точки	Средняя квадратическая погрешность положения характерной точки (Mt), м	Описание обозначения точки на местности (при наличии)
	X	Y			
1	2	3	4	5	6
1348	137065.17	321672.97	Аналитический метод	0.1	Закрепление отсутствует
1349	137077.45	321670.46	Аналитический метод	0.1	Закрепление отсутствует
1350	137091.74	321667.49	Аналитический метод	0.1	Закрепление отсутствует
1351	137102.01	321665.34	Аналитический метод	0.1	Закрепление отсутствует
1352	137118.30	321659.68	Аналитический метод	0.1	Закрепление отсутствует
1353	137127.14	321657.19	Аналитический метод	0.1	Закрепление отсутствует
1354	137132.84	321655.80	Аналитический метод	0.1	Закрепление отсутствует
1355	137141.21	321653.38	Аналитический метод	0.1	Закрепление отсутствует
1356	137146.56	321651.68	Аналитический метод	0.1	Закрепление отсутствует
1357	137153.38	321649.32	Аналитический метод	0.1	Закрепление отсутствует
1358	137161.09	321646.47	Аналитический метод	0.1	Закрепление отсутствует
1359	137178.44	321639.93	Аналитический метод	0.1	Закрепление отсутствует
1360	137192.82	321634.79	Аналитический метод	0.1	Закрепление отсутствует
1361	137206.20	321629.90	Аналитический метод	0.1	Закрепление отсутствует
1362	137225.64	321622.88	Аналитический метод	0.1	Закрепление отсутствует
1363	137239.83	321617.78	Аналитический метод	0.1	Закрепление отсутствует
1364	137258.18	321611.52	Аналитический метод	0.1	Закрепление отсутствует
1365	137270.88	321606.29	Аналитический метод	0.1	Закрепление отсутствует
1366	137281.79	321601.95	Аналитический метод	0.1	Закрепление отсутствует
1367	137291.42	321600.93	Аналитический метод	0.1	Закрепление отсутствует
1368	137300.65	321598.03	Аналитический метод	0.1	Закрепление отсутствует
1369	137312.49	321594.42	Аналитический метод	0.1	Закрепление отсутствует
1370	137347.30	321586.29	Аналитический метод	0.1	Закрепление отсутствует
1371	137371.55	321578.28	Аналитический метод	0.1	Закрепление отсутствует
1372	137387.87	321573.05	Аналитический метод	0.1	Закрепление отсутствует

2. Сведения о характерных точках границ объекта

Обозначение характерных точек границ	Координаты, м		Метод определения координат характерной точки	Средняя квадратическая погрешность положения характерной точки (Mt), м	Описание обозначения точки на местности (при наличии)
	X	Y			
1	2	3	4	5	6
1373	137407.32	321566.50	Аналитический метод	0.1	Закрепление отсутствует
1374	137419.12	321561.77	Аналитический метод	0.1	Закрепление отсутствует
1375	137432.94	321555.46	Аналитический метод	0.1	Закрепление отсутствует
1376	137452.64	321544.86	Аналитический метод	0.1	Закрепление отсутствует
1377	137482.23	321527.53	Аналитический метод	0.1	Закрепление отсутствует
1378	137509.69	321511.23	Аналитический метод	0.1	Закрепление отсутствует
1379	137518.90	321505.82	Аналитический метод	0.1	Закрепление отсутствует
1380	137526.30	321501.37	Аналитический метод	0.1	Закрепление отсутствует
1381	137551.43	321485.72	Аналитический метод	0.1	Закрепление отсутствует
1382	137565.07	321477.47	Аналитический метод	0.1	Закрепление отсутствует
1383	137578.60	321469.26	Аналитический метод	0.1	Закрепление отсутствует
1384	137604.48	321454.28	Аналитический метод	0.1	Закрепление отсутствует
1385	137622.96	321444.07	Аналитический метод	0.1	Закрепление отсутствует
1386	137643.10	321431.77	Аналитический метод	0.1	Закрепление отсутствует
1387	137655.35	321423.97	Аналитический метод	0.1	Закрепление отсутствует
1388	137672.84	321412.63	Аналитический метод	0.1	Закрепление отсутствует
1389	137680.57	321407.64	Аналитический метод	0.1	Закрепление отсутствует
1390	137692.08	321400.88	Аналитический метод	0.1	Закрепление отсутствует
1391	137712.90	321388.15	Аналитический метод	0.1	Закрепление отсутствует
1392	137736.98	321374.16	Аналитический метод	0.1	Закрепление отсутствует
1393	137766.06	321355.65	Аналитический метод	0.1	Закрепление отсутствует
1394	137781.15	321346.76	Аналитический метод	0.1	Закрепление отсутствует
1395	137811.87	321333.22	Аналитический метод	0.1	Закрепление отсутствует
1396	137836.50	321320.34	Аналитический метод	0.1	Закрепление отсутствует
1397	137862.68	321306.53	Аналитический метод	0.1	Закрепление отсутствует

2. Сведения о характерных точках границ объекта

Обозначение характерных точек границ	Координаты, м		Метод определения координат характерной точки	Средняя квадратическая погрешность положения характерной точки (Mt), м	Описание обозначения точки на местности (при наличии)
	X	Y			
1	2	3	4	5	6
1398	137892.74	321289.92	Аналитический метод	0.1	Закрепление отсутствует
1399	137915.14	321277.24	Аналитический метод	0.1	Закрепление отсутствует
1400	137935.12	321265.82	Аналитический метод	0.1	Закрепление отсутствует
1401	137950.44	321256.96	Аналитический метод	0.1	Закрепление отсутствует
1402	137965.61	321248.25	Аналитический метод	0.1	Закрепление отсутствует
1403	137970.05	321245.70	Аналитический метод	0.1	Закрепление отсутствует
1404	137981.16	321264.91	Аналитический метод	0.1	Закрепление отсутствует
1405	138030.59	321236.32	Аналитический метод	0.1	Закрепление отсутствует
1406	138076.87	321219.40	Аналитический метод	0.1	Закрепление отсутствует
1407	138070.24	321201.01	Аналитический метод	0.1	Закрепление отсутствует
1408	138085.70	321195.62	Аналитический метод	0.1	Закрепление отсутствует
1409	138100.44	321189.89	Аналитический метод	0.1	Закрепление отсутствует
1410	138115.58	321183.48	Аналитический метод	0.1	Закрепление отсутствует
1411	138128.98	321177.63	Аналитический метод	0.1	Закрепление отсутствует
1412	138140.47	321172.61	Аналитический метод	0.1	Закрепление отсутствует
1413	138147.86	321168.93	Аналитический метод	0.1	Закрепление отсутствует
1414	138184.13	321146.42	Аналитический метод	0.1	Закрепление отсутствует
1415	138190.18	321141.58	Аналитический метод	0.1	Закрепление отсутствует
1416	138195.59	321136.87	Аналитический метод	0.1	Закрепление отсутствует
1417	138200.89	321132.20	Аналитический метод	0.1	Закрепление отсутствует
1418	138206.65	321127.05	Аналитический метод	0.1	Закрепление отсутствует
1419	138210.71	321123.22	Аналитический метод	0.1	Закрепление отсутствует
1420	138216.03	321118.10	Аналитический метод	0.1	Закрепление отсутствует
1421	138221.58	321112.53	Аналитический метод	0.1	Закрепление отсутствует
1422	138225.93	321107.50	Аналитический метод	0.1	Закрепление отсутствует

2. Сведения о характерных точках границ объекта

Обозначение характерных точек границ	Координаты, м		Метод определения координат характерной точки	Средняя квадратическая погрешность положения характерной точки (Mt), м	Описание обозначения точки на местности (при наличии)
	X	Y			
1	2	3	4	5	6
1423	138231.08	321101.00	Аналитический метод	0.1	Закрепление отсутствует
1424	138236.25	321094.03	Аналитический метод	0.1	Закрепление отсутствует
1425	138239.52	321088.85	Аналитический метод	0.1	Закрепление отсутствует
1426	138245.25	321078.70	Аналитический метод	0.1	Закрепление отсутствует
1427	138249.06	321072.38	Аналитический метод	0.1	Закрепление отсутствует
1428	138250.94	321067.75	Аналитический метод	0.1	Закрепление отсутствует
1429	138247.68	321066.12	Аналитический метод	0.1	Закрепление отсутствует
1430	138270.24	321022.29	Аналитический метод	0.1	Закрепление отсутствует
1431	138284.21	321002.21	Аналитический метод	0.1	Закрепление отсутствует
1432	138299.88	321013.11	Аналитический метод	0.1	Закрепление отсутствует
1433	138388.29	321042.08	Аналитический метод	0.1	Закрепление отсутствует
1434	138389.91	321037.15	Аналитический метод	0.1	Закрепление отсутствует
1435	138390.53	321035.25	Аналитический метод	0.1	Закрепление отсутствует
1436	138388.92	321034.72	Аналитический метод	0.1	Закрепление отсутствует
1437	138382.37	321029.28	Аналитический метод	0.1	Закрепление отсутствует
1438	138375.20	321023.15	Аналитический метод	0.1	Закрепление отсутствует
1439	138366.14	321014.72	Аналитический метод	0.1	Закрепление отсутствует
1440	138360.59	321008.72	Аналитический метод	0.1	Закрепление отсутствует
1441	138355.70	321004.76	Аналитический метод	0.1	Закрепление отсутствует
1442	138351.49	321001.34	Аналитический метод	0.1	Закрепление отсутствует
1443	138345.57	320997.19	Аналитический метод	0.1	Закрепление отсутствует
1444	138340.67	320993.11	Аналитический метод	0.1	Закрепление отсутствует
1445	138333.50	320986.30	Аналитический метод	0.1	Закрепление отсутствует
1446	138327.26	320980.05	Аналитический метод	0.1	Закрепление отсутствует
1447	138320.16	320974.13	Аналитический метод	0.1	Закрепление отсутствует

2. Сведения о характерных точках границ объекта

Обозначение характерных точек границ	Координаты, м		Метод определения координат характерной точки	Средняя квадратическая погрешность положения характерной точки (Mt), м	Описание обозначения точки на местности (при наличии)
	X	Y			
1	2	3	4	5	6
1448	138314.52	320969.09	Аналитический метод	0.1	Закрепление отсутствует
1449	138310.09	320964.26	Аналитический метод	0.1	Закрепление отсутствует
1450	138306.70	320959.23	Аналитический метод	0.1	Закрепление отсутствует
1451	138302.79	320953.35	Аналитический метод	0.1	Закрепление отсутствует
1452	138300.04	320949.08	Аналитический метод	0.1	Закрепление отсутствует
1453	138296.96	320944.12	Аналитический метод	0.1	Закрепление отсутствует
1454	138295.01	320941.18	Аналитический метод	0.1	Закрепление отсутствует
1455	138292.84	320938.66	Аналитический метод	0.1	Закрепление отсутствует
1456	138290.85	320936.68	Аналитический метод	0.1	Закрепление отсутствует
1457	138287.18	320933.35	Аналитический метод	0.1	Закрепление отсутствует
1458	138281.95	320928.31	Аналитический метод	0.1	Закрепление отсутствует
1459	138279.06	320924.87	Аналитический метод	0.1	Закрепление отсутствует
1460	138277.31	320921.91	Аналитический метод	0.1	Закрепление отсутствует
1461	138275.73	320918.43	Аналитический метод	0.1	Закрепление отсутствует
1462	138274.90	320913.34	Аналитический метод	0.1	Закрепление отсутствует
1463	138274.43	320906.53	Аналитический метод	0.1	Закрепление отсутствует
1464	138274.11	320903.57	Аналитический метод	0.1	Закрепление отсутствует
1465	138273.27	320899.55	Аналитический метод	0.1	Закрепление отсутствует
1466	138271.75	320894.83	Аналитический метод	0.1	Закрепление отсутствует
1467	138270.23	320889.29	Аналитический метод	0.1	Закрепление отсутствует
1468	138268.53	320884.62	Аналитический метод	0.1	Закрепление отсутствует
1469	138266.44	320880.36	Аналитический метод	0.1	Закрепление отсутствует
1470	138263.95	320877.20	Аналитический метод	0.1	Закрепление отсутствует
1471	138260.44	320873.32	Аналитический метод	0.1	Закрепление отсутствует
1472	138222.98	320825.40	Аналитический метод	0.1	Закрепление отсутствует

2. Сведения о характерных точках границ объекта

Обозначение характерных точек границ	Координаты, м		Метод определения координат характерной точки	Средняя квадратическая погрешность положения характерной точки (Mt), м	Описание обозначения точки на местности (при наличии)
	X	Y			
1	2	3	4	5	6
1473	138219.69	320818.61	Аналитический метод	0.1	Закрепление отсутствует
1474	138217.10	320813.36	Аналитический метод	0.1	Закрепление отсутствует
1475	138213.66	320808.53	Аналитический метод	0.1	Закрепление отсутствует
1476	138210.75	320804.44	Аналитический метод	0.1	Закрепление отсутствует
1477	138208.17	320801.66	Аналитический метод	0.1	Закрепление отсутствует
1478	138203.01	320797.75	Аналитический метод	0.1	Закрепление отсутствует
1479	138193.09	320791.15	Аналитический метод	0.1	Закрепление отсутствует
1480	138184.45	320786.56	Аналитический метод	0.1	Закрепление отсутствует
1481	138178.68	320783.30	Аналитический метод	0.1	Закрепление отсутствует
1482	138171.47	320778.55	Аналитический метод	0.1	Закрепление отсутствует
1483	138164.94	320773.31	Аналитический метод	0.1	Закрепление отсутствует
1484	138156.82	320765.76	Аналитический метод	0.1	Закрепление отсутствует
1485	138150.23	320759.26	Аналитический метод	0.1	Закрепление отсутствует
1486	138141.74	320751.12	Аналитический метод	0.1	Закрепление отсутствует
1487	138136.78	320746.56	Аналитический метод	0.1	Закрепление отсутствует
1488	138130.89	320739.44	Аналитический метод	0.1	Закрепление отсутствует
1489	138125.35	320731.77	Аналитический метод	0.1	Закрепление отсутствует
1490	138121.14	320725.34	Аналитический метод	0.1	Закрепление отсутствует
1491	138118.39	320722.17	Аналитический метод	0.1	Закрепление отсутствует
1492	138112.94	320717.24	Аналитический метод	0.1	Закрепление отсутствует
1493	138110.42	320715.19	Аналитический метод	0.1	Закрепление отсутствует
1494	138103.12	320711.81	Аналитический метод	0.1	Закрепление отсутствует
1495	138094.82	320707.97	Аналитический метод	0.1	Закрепление отсутствует
1496	138086.20	320703.91	Аналитический метод	0.1	Закрепление отсутствует
1497	138081.64	320701.41	Аналитический метод	0.1	Закрепление отсутствует

2. Сведения о характерных точках границ объекта

Обозначение характерных точек границ	Координаты, м		Метод определения координат характерной точки	Средняя квадратическая погрешность положения характерной точки (Mt), м	Описание обозначения точки на местности (при наличии)
	X	Y			
1	2	3	4	5	6
1498	138075.13	320697.49	Аналитический метод	0.1	Закрепление отсутствует
1499	138066.16	320691.05	Аналитический метод	0.1	Закрепление отсутствует
1500	138060.34	320686.78	Аналитический метод	0.1	Закрепление отсутствует
1501	138053.05	320680.32	Аналитический метод	0.1	Закрепление отсутствует
1502	138048.51	320675.90	Аналитический метод	0.1	Закрепление отсутствует
1503	138041.57	320669.17	Аналитический метод	0.1	Закрепление отсутствует
1504	138037.05	320664.11	Аналитический метод	0.1	Закрепление отсутствует
1505	138030.84	320656.96	Аналитический метод	0.1	Закрепление отсутствует
1506	138022.77	320647.63	Аналитический метод	0.1	Закрепление отсутствует
1507	138018.50	320642.43	Аналитический метод	0.1	Закрепление отсутствует
1508	138013.92	320636.86	Аналитический метод	0.1	Закрепление отсутствует
1509	138009.15	320631.97	Аналитический метод	0.1	Закрепление отсутствует
1510	138004.69	320627.56	Аналитический метод	0.1	Закрепление отсутствует
1511	137993.74	320618.74	Аналитический метод	0.1	Закрепление отсутствует
1512	137989.61	320615.63	Аналитический метод	0.1	Закрепление отсутствует
1513	137986.98	320613.32	Аналитический метод	0.1	Закрепление отсутствует
1514	137983.31	320609.37	Аналитический метод	0.1	Закрепление отсутствует
1515	137979.80	320604.85	Аналитический метод	0.1	Закрепление отсутствует
1516	137977.19	320600.72	Аналитический метод	0.1	Закрепление отсутствует
1517	137973.91	320596.00	Аналитический метод	0.1	Закрепление отсутствует
1518	137968.89	320590.98	Аналитический метод	0.1	Закрепление отсутствует
1519	137962.03	320585.76	Аналитический метод	0.1	Закрепление отсутствует
1520	137951.71	320579.54	Аналитический метод	0.1	Закрепление отсутствует
1521	137943.08	320574.59	Аналитический метод	0.1	Закрепление отсутствует
1522	137932.64	320568.18	Аналитический метод	0.1	Закрепление отсутствует

2. Сведения о характерных точках границ объекта

Обозначение характерных точек границ	Координаты, м		Метод определения координат характерной точки	Средняя квадратическая погрешность положения характерной точки (Mt), м	Описание обозначения точки на местности (при наличии)
	X	Y			
1	2	3	4	5	6
1523	137926.57	320564.41	Аналитический метод	0.1	Закрепление отсутствует
1524	137918.67	320558.40	Аналитический метод	0.1	Закрепление отсутствует
1525	137913.01	320554.35	Аналитический метод	0.1	Закрепление отсутствует
1526	137908.01	320550.65	Аналитический метод	0.1	Закрепление отсутствует
1527	137902.33	320546.67	Аналитический метод	0.1	Закрепление отсутствует
1528	137896.54	320543.13	Аналитический метод	0.1	Закрепление отсутствует
1529	137888.10	320539.30	Аналитический метод	0.1	Закрепление отсутствует
1530	137878.39	320534.96	Аналитический метод	0.1	Закрепление отсутствует
1531	137874.02	320532.42	Аналитический метод	0.1	Закрепление отсутствует
1532	137871.30	320530.19	Аналитический метод	0.1	Закрепление отсутствует
1533	137864.93	320523.68	Аналитический метод	0.1	Закрепление отсутствует
1534	137849.42	320507.27	Аналитический метод	0.1	Закрепление отсутствует
1535	137828.41	320485.10	Аналитический метод	0.1	Закрепление отсутствует
1536	137817.45	320474.74	Аналитический метод	0.1	Закрепление отсутствует
1537	137808.57	320468.60	Аналитический метод	0.1	Закрепление отсутствует
1538	137794.46	320457.80	Аналитический метод	0.1	Закрепление отсутствует
1539	137769.95	320443.90	Аналитический метод	0.1	Закрепление отсутствует
1540	137748.80	320430.84	Аналитический метод	0.1	Закрепление отсутствует
1541	137721.29	320410.37	Аналитический метод	0.1	Закрепление отсутствует
1542	137714.60	320405.34	Аналитический метод	0.1	Закрепление отсутствует
1543	137705.96	320399.64	Аналитический метод	0.1	Закрепление отсутствует
1544	137695.20	320392.27	Аналитический метод	0.1	Закрепление отсутствует
1545	137688.53	320386.73	Аналитический метод	0.1	Закрепление отсутствует
1546	137681.20	320380.72	Аналитический метод	0.1	Закрепление отсутствует
1547	137676.95	320377.37	Аналитический метод	0.1	Закрепление отсутствует

2. Сведения о характерных точках границ объекта

Обозначение характерных точек границ	Координаты, м		Метод определения координат характерной точки	Средняя квадратическая погрешность положения характерной точки (Mt), м	Описание обозначения точки на местности (при наличии)
	X	Y			
1	2	3	4	5	6
1548	137670.85	320374.27	Аналитический метод	0.1	Закрепление отсутствует
1549	137665.96	320370.63	Аналитический метод	0.1	Закрепление отсутствует
1550	137659.52	320363.36	Аналитический метод	0.1	Закрепление отсутствует
1551	137650.82	320352.45	Аналитический метод	0.1	Закрепление отсутствует
1552	137643.48	320343.90	Аналитический метод	0.1	Закрепление отсутствует
1553	137638.25	320337.79	Аналитический метод	0.1	Закрепление отсутствует
1554	137632.92	320331.45	Аналитический метод	0.1	Закрепление отсутствует
1555	137629.37	320327.58	Аналитический метод	0.1	Закрепление отсутствует
1556	137627.13	320323.89	Аналитический метод	0.1	Закрепление отсутствует
1557	137625.50	320319.36	Аналитический метод	0.1	Закрепление отсутствует
1558	137622.97	320313.17	Аналитический метод	0.1	Закрепление отсутствует
1559	137621.02	320309.16	Аналитический метод	0.1	Закрепление отсутствует
1560	137617.55	320303.45	Аналитический метод	0.1	Закрепление отсутствует
1561	137614.03	320298.54	Аналитический метод	0.1	Закрепление отсутствует
1562	137611.30	320295.28	Аналитический метод	0.1	Закрепление отсутствует
1563	137608.35	320292.54	Аналитический метод	0.1	Закрепление отсутствует
1564	137603.87	320289.33	Аналитический метод	0.1	Закрепление отсутствует
1565	137601.12	320286.29	Аналитический метод	0.1	Закрепление отсутствует
1566	137597.81	320281.73	Аналитический метод	0.1	Закрепление отсутствует
1567	137593.06	320274.46	Аналитический метод	0.1	Закрепление отсутствует
1568	137590.87	320270.84	Аналитический метод	0.1	Закрепление отсутствует
1569	137588.14	320267.74	Аналитический метод	0.1	Закрепление отсутствует
1570	137578.89	320259.34	Аналитический метод	0.1	Закрепление отсутствует
1571	137565.42	320246.40	Аналитический метод	0.1	Закрепление отсутствует
1572	137558.01	320238.69	Аналитический метод	0.1	Закрепление отсутствует

2. Сведения о характерных точках границ объекта

Обозначение характерных точек границ	Координаты, м		Метод определения координат характерной точки	Средняя квадратическая погрешность положения характерной точки (Mt), м	Описание обозначения точки на местности (при наличии)
	X	Y			
1	2	3	4	5	6
1573	137552.12	320233.01	Аналитический метод	0.1	Закрепление отсутствует
1574	137546.58	320227.54	Аналитический метод	0.1	Закрепление отсутствует
1575	137543.14	320223.46	Аналитический метод	0.1	Закрепление отсутствует
1576	137538.65	320217.75	Аналитический метод	0.1	Закрепление отсутствует
1577	137537.85	320216.69	Аналитический метод	0.1	Закрепление отсутствует
1578	137529.57	320225.97	Аналитический метод	0.1	Закрепление отсутствует
1579	137528.95	320226.59	Аналитический метод	0.1	Закрепление отсутствует
1580	137528.28	320227.15	Аналитический метод	0.1	Закрепление отсутствует
1581	137527.57	320227.65	Аналитический метод	0.1	Закрепление отсутствует
1582	137526.81	320228.08	Аналитический метод	0.1	Закрепление отсутствует
1583	137526.02	320228.45	Аналитический метод	0.1	Закрепление отсутствует
1584	137525.20	320228.75	Аналитический метод	0.1	Закрепление отсутствует
1585	137524.36	320228.98	Аналитический метод	0.1	Закрепление отсутствует
1586	137523.50	320229.13	Аналитический метод	0.1	Закрепление отсутствует
1587	137522.63	320229.20	Аналитический метод	0.1	Закрепление отсутствует
1588	137521.76	320229.20	Аналитический метод	0.1	Закрепление отсутствует
1589	137520.89	320229.13	Аналитический метод	0.1	Закрепление отсутствует
1590	137520.03	320228.97	Аналитический метод	0.1	Закрепление отсутствует
1591	137519.19	320228.75	Аналитический метод	0.1	Закрепление отсутствует
1592	137518.37	320228.45	Аналитический метод	0.1	Закрепление отсутствует
1593	137517.57	320228.08	Аналитический метод	0.1	Закрепление отсутствует
1594	137516.82	320227.65	Аналитический метод	0.1	Закрепление отсутствует
1595	137516.10	320227.14	Аналитический метод	0.1	Закрепление отсутствует
1596	137515.44	320226.58	Аналитический метод	0.1	Закрепление отсутствует
1597	137508.90	320220.60	Аналитический метод	0.1	Закрепление отсутствует

2. Сведения о характерных точках границ объекта

Обозначение характерных точек границ	Координаты, м		Метод определения координат характерной точки	Средняя квадратическая погрешность положения характерной точки (Mt), м	Описание обозначения точки на местности (при наличии)
	X	Y			
1	2	3	4	5	6
1598	137508.29	320219.98	Аналитический метод	0.1	Закрепление отсутствует
1599	137507.73	320219.31	Аналитический метод	0.1	Закрепление отсутствует
1600	137507.23	320218.60	Аналитический метод	0.1	Закрепление отсутствует
1601	137506.79	320217.84	Аналитический метод	0.1	Закрепление отсутствует
1602	137506.42	320217.05	Аналитический метод	0.1	Закрепление отсутствует
1603	137506.12	320216.23	Аналитический метод	0.1	Закрепление отсутствует
1604	137505.90	320215.39	Аналитический метод	0.1	Закрепление отсутствует
1605	137505.75	320214.53	Аналитический метод	0.1	Закрепление отсутствует
1606	137505.67	320213.66	Аналитический метод	0.1	Закрепление отсутствует
1607	137505.67	320212.79	Аналитический метод	0.1	Закрепление отсутствует
1608	137505.75	320211.92	Аналитический метод	0.1	Закрепление отсутствует
1609	137505.90	320211.06	Аналитический метод	0.1	Закрепление отсутствует
1610	137506.12	320210.22	Аналитический метод	0.1	Закрепление отсутствует
1611	137506.42	320209.40	Аналитический метод	0.1	Закрепление отсутствует
1612	137506.79	320208.61	Аналитический метод	0.1	Закрепление отсутствует
1613	137507.23	320207.85	Аналитический метод	0.1	Закрепление отсутствует
1614	137507.73	320207.14	Аналитический метод	0.1	Закрепление отсутствует
1615	137508.29	320206.47	Аналитический метод	0.1	Закрепление отсутствует
1616	137511.09	320203.41	Аналитический метод	0.1	Закрепление отсутствует
1617	137511.71	320202.79	Аналитический метод	0.1	Закрепление отсутствует
1618	137512.38	320202.23	Аналитический метод	0.1	Закрепление отсутствует
1619	137513.09	320201.73	Аналитический метод	0.1	Закрепление отсутствует
1620	137513.85	320201.30	Аналитический метод	0.1	Закрепление отсутствует
1621	137514.64	320200.93	Аналитический метод	0.1	Закрепление отсутствует
1622	137515.46	320200.63	Аналитический метод	0.1	Закрепление отсутствует

2. Сведения о характерных точках границ объекта

Обозначение характерных точек границ	Координаты, м		Метод определения координат характерной точки	Средняя квадратическая погрешность положения характерной точки (Mt), м	Описание обозначения точки на местности (при наличии)
	X	Y			
1	2	3	4	5	6
1623	137516.30	320200.40	Аналитический метод	0.1	Закрепление отсутствует
1624	137517.16	320200.25	Аналитический метод	0.1	Закрепление отсутствует
1625	137518.03	320200.18	Аналитический метод	0.1	Закрепление отсутствует
1626	137518.90	320200.18	Аналитический метод	0.1	Закрепление отсутствует
1627	137519.77	320200.25	Аналитический метод	0.1	Закрепление отсутствует
1628	137520.63	320200.40	Аналитический метод	0.1	Закрепление отсутствует
1629	137521.47	320200.63	Аналитический метод	0.1	Закрепление отсутствует
1630	137522.29	320200.93	Аналитический метод	0.1	Закрепление отсутствует
1631	137523.08	320201.30	Аналитический метод	0.1	Закрепление отсутствует
1632	137523.84	320201.73	Аналитический метод	0.1	Закрепление отсутствует
1633	137524.55	320202.23	Аналитический метод	0.1	Закрепление отсутствует
1634	137525.22	320202.79	Аналитический метод	0.1	Закрепление отсутствует
1635	137529.65	320206.86	Аналитический метод	0.1	Закрепление отсутствует
1636	137530.25	320206.26	Аналитический метод	0.1	Закрепление отсутствует
1637	137532.26	320204.25	Аналитический метод	0.1	Закрепление отсутствует
1638	137534.94	320206.93	Аналитический метод	0.1	Закрепление отсутствует
1639	137538.74	320211.21	Аналитический метод	0.1	Закрепление отсутствует
1640	137541.82	320215.31	Аналитический метод	0.1	Закрепление отсутствует
1641	137546.25	320220.93	Аналитический метод	0.1	Закрепление отсутствует
1642	137549.52	320224.82	Аналитический метод	0.1	Закрепление отсутствует
1643	137554.92	320230.15	Аналитический метод	0.1	Закрепление отсутствует
1644	137560.84	320235.86	Аналитический метод	0.1	Закрепление отсутствует
1645	137568.25	320243.57	Аналитический метод	0.1	Закрепление отсутствует
1646	137581.62	320256.42	Аналитический метод	0.1	Закрепление отсутствует
1647	137590.99	320264.93	Аналитический метод	0.1	Закрепление отсутствует

2. Сведения о характерных точках границ объекта

Обозначение характерных точек границ	Координаты, м		Метод определения координат характерной точки	Средняя квадратическая погрешность положения характерной точки (Mt), м	Описание обозначения точки на местности (при наличии)
	X	Y			
1	2	3	4	5	6
1648	137594.10	320268.46	Аналитический метод	0.1	Закрепление отсутствует
1649	137596.44	320272.32	Аналитический метод	0.1	Закрепление отсутствует
1650	137601.10	320279.46	Аналитический метод	0.1	Закрепление отсутствует
1651	137604.23	320283.77	Аналитический метод	0.1	Закрепление отсутствует
1652	137606.55	320286.33	Аналитический метод	0.1	Закрепление отсутствует
1653	137610.88	320289.43	Аналитический метод	0.1	Закрепление отсутствует
1654	137614.20	320292.52	Аналитический метод	0.1	Закрепление отсутствует
1655	137617.19	320296.08	Аналитический метод	0.1	Закрепление отсутствует
1656	137620.89	320301.24	Аналитический метод	0.1	Закрепление отсутствует
1657	137624.54	320307.24	Аналитический метод	0.1	Закрепление отсутствует
1658	137626.62	320311.54	Аналитический метод	0.1	Закрепление отсутствует
1659	137629.24	320317.92	Аналитический метод	0.1	Закрепление отсутствует
1660	137630.76	320322.16	Аналитический метод	0.1	Закрепление отсутствует
1661	137632.58	320325.17	Аналитический метод	0.1	Закрепление отсутствует
1662	137635.93	320328.81	Аналитический метод	0.1	Закрепление отсутствует
1663	137641.30	320335.20	Аналитический метод	0.1	Закрепление отсутствует
1664	137646.52	320341.29	Аналитический метод	0.1	Закрепление отсутствует
1665	137653.90	320349.90	Аналитический метод	0.1	Закрепление отсутствует
1666	137662.59	320360.78	Аналитический метод	0.1	Закрепление отсутствует
1667	137668.68	320367.67	Аналитический метод	0.1	Закрепление отсутствует
1668	137672.97	320370.86	Аналитический метод	0.1	Закрепление отсутствует
1669	137679.11	320373.99	Аналитический метод	0.1	Закрепление отсутствует
1670	137683.71	320377.61	Аналитический метод	0.1	Закрепление отсутствует
1671	137691.07	320383.65	Аналитический метод	0.1	Закрепление отсутствует
1672	137697.61	320389.07	Аналитический метод	0.1	Закрепление отсутствует

2. Сведения о характерных точках границ объекта

Обозначение характерных точек границ	Координаты, м		Метод определения координат характерной точки	Средняя квадратическая погрешность положения характерной точки (Mt), м	Описание обозначения точки на местности (при наличии)
	X	Y			
1	2	3	4	5	6
1673	137708.19	320396.32	Аналитический метод	0.1	Закрепление отсутствует
1674	137716.90	320402.07	Аналитический метод	0.1	Закрепление отсутствует
1675	137723.68	320407.17	Аналитический метод	0.1	Закрепление отсутствует
1676	137751.05	320427.53	Аналитический метод	0.1	Закрепление отсутствует
1677	137771.98	320440.45	Аналитический метод	0.1	Закрепление отсутствует
1678	137796.67	320454.46	Аналитический метод	0.1	Закрепление отсутствует
1679	137810.92	320465.37	Аналитический метод	0.1	Закрепление отсутствует
1680	137819.98	320471.62	Аналитический метод	0.1	Закрепление отсутствует
1681	137831.24	320482.27	Аналитический метод	0.1	Закрепление отсутствует
1682	137852.33	320504.52	Аналитический метод	0.1	Закрепление отсутствует
1683	137867.81	320520.90	Аналитический метод	0.1	Закрепление отсутствует
1684	137874.00	320527.23	Аналитический метод	0.1	Закрепление отсутствует
1685	137876.31	320529.12	Аналитический метод	0.1	Закрепление отсутствует
1686	137880.22	320531.40	Аналитический метод	0.1	Закрепление отсутствует
1687	137889.74	320535.65	Аналитический метод	0.1	Закрепление отсутствует
1688	137898.41	320539.59	Аналитический метод	0.1	Закрепление отсутствует
1689	137904.52	320543.32	Аналитический метод	0.1	Закрепление отсутствует
1690	137910.34	320547.40	Аналитический метод	0.1	Закрепление отсутствует
1691	137915.37	320551.11	Аналитический метод	0.1	Закрепление отсутствует
1692	137921.05	320555.18	Аналитический метод	0.1	Закрепление отсутствует
1693	137928.84	320561.11	Аналитический метод	0.1	Закрепление отсутствует
1694	137934.74	320564.78	Аналитический метод	0.1	Закрепление отсутствует
1695	137945.12	320571.15	Аналитический метод	0.1	Закрепление отсутствует
1696	137953.73	320576.09	Аналитический метод	0.1	Закрепление отсутствует
1697	137964.28	320582.45	Аналитический метод	0.1	Закрепление отсутствует

2. Сведения о характерных точках границ объекта

Обозначение характерных точек границ	Координаты, м		Метод определения координат характерной точки	Средняя квадратическая погрешность положения характерной точки (Mt), м	Описание обозначения точки на местности (при наличии)
	X	Y			
1	2	3	4	5	6
1698	137971.53	320587.96	Аналитический метод	0.1	Закрепление отсутствует
1699	137976.99	320593.42	Аналитический метод	0.1	Закрепление отсутствует
1700	137980.53	320598.52	Аналитический метод	0.1	Закрепление отсутствует
1701	137983.07	320602.55	Аналитический метод	0.1	Закрепление отсутствует
1702	137986.36	320606.78	Аналитический метод	0.1	Закрепление отсутствует
1703	137989.77	320610.45	Аналитический метод	0.1	Закрепление отсутствует
1704	137992.14	320612.53	Аналитический метод	0.1	Закрепление отсутствует
1705	137996.20	320615.58	Аналитический метод	0.1	Закрепление отсутствует
1706	138007.36	320624.57	Аналитический метод	0.1	Закрепление отсутствует
1707	138011.98	320629.15	Аналитический метод	0.1	Закрепление отсутствует
1708	138016.91	320634.18	Аналитический метод	0.1	Закрепление отсутствует
1709	138021.59	320639.89	Аналитический метод	0.1	Закрепление отсутствует
1710	138025.83	320645.05	Аналитический метод	0.1	Закрепление отсутствует
1711	138033.86	320654.34	Аналитический метод	0.1	Закрепление отсутствует
1712	138040.05	320661.47	Аналитический метод	0.1	Закрепление отсутствует
1713	138044.46	320666.40	Аналитический метод	0.1	Закрепление отсутствует
1714	138051.29	320673.03	Аналитический метод	0.1	Закрепление отсутствует
1715	138055.77	320677.39	Аналитический метод	0.1	Закрепление отсутствует
1716	138062.86	320683.67	Аналитический метод	0.1	Закрепление отсутствует
1717	138068.51	320687.81	Аналитический метод	0.1	Закрепление отсутствует
1718	138077.34	320694.15	Аналитический метод	0.1	Закрепление отсутствует
1719	138083.64	320697.95	Аналитический метод	0.1	Закрепление отсутствует
1720	138088.02	320700.34	Аналитический метод	0.1	Закрепление отсутствует
1721	138096.51	320704.35	Аналитический метод	0.1	Закрепление отсутствует
1722	138104.80	320708.18	Аналитический метод	0.1	Закрепление отсутствует

2. Сведения о характерных точках границ объекта

Обозначение характерных точек границ	Координаты, м		Метод определения координат характерной точки	Средняя квадратическая погрешность положения характерной точки (Mt), м	Описание обозначения точки на местности (при наличии)
	X	Y			
1	2	3	4	5	6
1723	138112.56	320711.77	Аналитический метод	0.1	Закрепление отсутствует
1724	138115.55	320714.20	Аналитический метод	0.1	Закрепление отсутствует
1725	138121.25	320719.37	Аналитический метод	0.1	Закрепление отсутствует
1726	138124.34	320722.92	Аналитический метод	0.1	Закрепление отсутствует
1727	138128.64	320729.51	Аналитический метод	0.1	Закрепление отсутствует
1728	138134.06	320736.99	Аналитический метод	0.1	Закрепление отсутствует
1729	138139.69	320743.80	Аналитический метод	0.1	Закрепление отсутствует
1730	138144.48	320748.21	Аналитический метод	0.1	Закрепление отсутствует
1731	138153.02	320756.39	Аналитический метод	0.1	Закрепление отсутствует
1732	138159.59	320762.87	Аналитический метод	0.1	Закрепление отсутствует
1733	138167.56	320770.28	Аналитический метод	0.1	Закрепление отсутствует
1734	138173.83	320775.31	Аналитический метод	0.1	Закрепление отсутствует
1735	138180.76	320779.89	Аналитический метод	0.1	Закрепление отсутствует
1736	138186.37	320783.05	Аналитический метод	0.1	Закрепление отсутствует
1737	138195.14	320787.71	Аналитический метод	0.1	Закрепление отсутствует
1738	138205.33	320794.49	Аналитический метод	0.1	Закрепление отсутствует
1739	138210.87	320798.68	Аналитический метод	0.1	Закрепление отсутствует
1740	138213.86	320801.91	Аналитический метод	0.1	Закрепление отсутствует
1741	138216.92	320806.20	Аналитический метод	0.1	Закрепление отсутствует
1742	138220.55	320811.30	Аналитический метод	0.1	Закрепление отсутствует
1743	138223.29	320816.85	Аналитический метод	0.1	Закрепление отсутствует
1744	138226.39	320823.28	Аналитический метод	0.1	Закрепление отсутствует
1745	138263.52	320870.76	Аналитический метод	0.1	Закрепление отсутствует
1746	138267.01	320874.62	Аналитический метод	0.1	Закрепление отсутствует
1747	138269.84	320878.22	Аналитический метод	0.1	Закрепление отсутствует

2. Сведения о характерных точках границ объекта

Обозначение характерных точек границ	Координаты, м		Метод определения координат характерной точки	Средняя квадратическая погрешность положения характерной точки (Mt), м	Описание обозначения точки на местности (при наличии)
	X	Y			
1	2	3	4	5	6
1748	138272.22	320883.05	Аналитический метод	0.1	Закрепление отсутствует
1749	138274.04	320888.08	Аналитический метод	0.1	Закрепление отсутствует
1750	138275.59	320893.69	Аналитический метод	0.1	Закрепление отсутствует
1751	138277.14	320898.53	Аналитический метод	0.1	Закрепление отсутствует
1752	138278.06	320902.94	Аналитический метод	0.1	Закрепление отсутствует
1753	138278.42	320906.17	Аналитический метод	0.1	Закрепление отсутствует
1754	138278.88	320912.88	Аналитический метод	0.1	Закрепление отсутствует
1755	138279.59	320917.26	Аналитический метод	0.1	Закрепление отсутствует
1756	138280.87	320920.06	Аналитический метод	0.1	Закрепление отсутствует
1757	138282.34	320922.55	Аналитический метод	0.1	Закрепление отсутствует
1758	138284.88	320925.58	Аналитический метод	0.1	Закрепление отсутствует
1759	138289.92	320930.42	Аналитический метод	0.1	Закрепление отсутствует
1760	138293.61	320933.78	Аналитический метод	0.1	Закрепление отсутствует
1761	138295.77	320935.93	Аналитический метод	0.1	Закрепление отсутствует
1762	138298.21	320938.76	Аналитический метод	0.1	Закрепление отсутствует
1763	138300.33	320941.96	Аналитический метод	0.1	Закрепление отсутствует
1764	138303.42	320946.94	Аналитический метод	0.1	Закрепление отсутствует
1765	138306.14	320951.16	Аналитический метод	0.1	Закрепление отсутствует
1766	138310.02	320957.01	Аналитический метод	0.1	Закрепление отсутствует
1767	138313.24	320961.78	Аналитический метод	0.1	Закрепление отсутствует
1768	138317.33	320966.24	Аналитический метод	0.1	Закрепление отсутствует
1769	138322.77	320971.10	Аналитический метод	0.1	Закрепление отсутствует
1770	138329.96	320977.10	Аналитический метод	0.1	Закрепление отсутствует
1771	138336.29	320983.44	Аналитический метод	0.1	Закрепление отсутствует
1772	138343.33	320990.12	Аналитический метод	0.1	Закрепление отсутствует

2. Сведения о характерных точках границ объекта

Обозначение характерных точек границ	Координаты, м		Метод определения координат характерной точки	Средняя квадратическая погрешность положения характерной точки (Mt), м	Описание обозначения точки на местности (при наличии)
	X	Y			
1	2	3	4	5	6
1773	138348.00	320994.01	Аналитический метод	0.1	Закрепление отсутствует
1774	138353.90	320998.14	Аналитический метод	0.1	Закрепление отсутствует
1775	138358.23	321001.66	Аналитический метод	0.1	Закрепление отсутствует
1776	138363.33	321005.79	Аналитический метод	0.1	Закрепление отсутствует
1777	138368.98	321011.89	Аналитический метод	0.1	Закрепление отсутствует
1778	138377.86	321020.17	Аналитический метод	0.1	Закрепление отсутствует
1779	138384.95	321026.22	Аналитический метод	0.1	Закрепление отсутствует
1780	138390.89	321031.15	Аналитический метод	0.1	Закрепление отсутствует
1781	138398.92	321033.78	Аналитический метод	0.1	Закрепление отсутствует
1782	138404.23	321039.52	Аналитический метод	0.1	Закрепление отсутствует
1783	138408.29	321041.72	Аналитический метод	0.1	Закрепление отсутствует
1784	138419.37	321046.98	Аналитический метод	0.1	Закрепление отсутствует
1785	138431.71	321051.33	Аналитический метод	0.1	Закрепление отсутствует
1786	138441.59	321052.42	Аналитический метод	0.1	Закрепление отсутствует
1787	138457.62	321055.73	Аналитический метод	0.1	Закрепление отсутствует
1788	138467.67	321058.84	Аналитический метод	0.1	Закрепление отсутствует
1789	138478.94	321063.45	Аналитический метод	0.1	Закрепление отсутствует
1790	138486.76	321068.09	Аналитический метод	0.1	Закрепление отсутствует
1791	138490.12	321069.48	Аналитический метод	0.1	Закрепление отсутствует
1792	138496.18	321072.25	Аналитический метод	0.1	Закрепление отсутствует
1793	138502.59	321074.01	Аналитический метод	0.1	Закрепление отсутствует
1794	138506.68	321074.54	Аналитический метод	0.1	Закрепление отсутствует
1795	138515.21	321074.82	Аналитический метод	0.1	Закрепление отсутствует
1796	138522.22	321074.48	Аналитический метод	0.1	Закрепление отсутствует
1797	138527.64	321074.02	Аналитический метод	0.1	Закрепление отсутствует

2. Сведения о характерных точках границ объекта

Обозначение характерных точек границ	Координаты, м		Метод определения координат характерной точки	Средняя квадратическая погрешность положения характерной точки (Mt), м	Описание обозначения точки на местности (при наличии)
	X	Y			
1	2	3	4	5	6
1798	138532.57	321073.11	Аналитический метод	0.1	Закрепление отсутствует
1799	138537.55	321071.96	Аналитический метод	0.1	Закрепление отсутствует
1800	138543.37	321070.19	Аналитический метод	0.1	Закрепление отсутствует
1801	138551.21	321067.40	Аналитический метод	0.1	Закрепление отсутствует
1802	138556.17	321065.13	Аналитический метод	0.1	Закрепление отсутствует
1803	138562.16	321062.06	Аналитический метод	0.1	Закрепление отсутствует
1804	138566.39	321059.76	Аналитический метод	0.1	Закрепление отсутствует
1805	138569.76	321057.73	Аналитический метод	0.1	Закрепление отсутствует
1806	138573.38	321055.40	Аналитический метод	0.1	Закрепление отсутствует
1807	138578.52	321051.75	Аналитический метод	0.1	Закрепление отсутствует
1808	138585.74	321046.48	Аналитический метод	0.1	Закрепление отсутствует
1809	138591.40	321042.27	Аналитический метод	0.1	Закрепление отсутствует
1810	138598.59	321036.98	Аналитический метод	0.1	Закрепление отсутствует
1811	138603.04	321033.93	Аналитический метод	0.1	Закрепление отсутствует
1812	138608.26	321030.67	Аналитический метод	0.1	Закрепление отсутствует
1813	138613.80	321027.68	Аналитический метод	0.1	Закрепление отсутствует
1814	138618.58	321025.54	Аналитический метод	0.1	Закрепление отсутствует
1815	138623.56	321023.67	Аналитический метод	0.1	Закрепление отсутствует
1816	138630.04	321022.01	Аналитический метод	0.1	Закрепление отсутствует
1817	138635.87	321020.84	Аналитический метод	0.1	Закрепление отсутствует
1818	138643.08	321019.71	Аналитический метод	0.1	Закрепление отсутствует
1819	138651.95	321018.52	Аналитический метод	0.1	Закрепление отсутствует
1820	138661.21	321017.31	Аналитический метод	0.1	Закрепление отсутствует
1821	138670.25	321015.93	Аналитический метод	0.1	Закрепление отсутствует
1822	138680.37	321014.02	Аналитический метод	0.1	Закрепление отсутствует

2. Сведения о характерных точках границ объекта

Обозначение характерных точек границ	Координаты, м		Метод определения координат характерной точки	Средняя квадратическая погрешность положения характерной точки (Mt), м	Описание обозначения точки на местности (при наличии)
	X	Y			
1	2	3	4	5	6
1823	138688.72	321012.06	Аналитический метод	0.1	Закрепление отсутствует
1824	138697.86	321009.48	Аналитический метод	0.1	Закрепление отсутствует
1825	138710.48	321005.45	Аналитический метод	0.1	Закрепление отсутствует
1826	138725.24	321000.23	Аналитический метод	0.1	Закрепление отсутствует
1827	138736.83	320996.17	Аналитический метод	0.1	Закрепление отсутствует
1828	138750.15	320992.11	Аналитический метод	0.1	Закрепление отсутствует
1829	138756.18	320990.70	Аналитический метод	0.1	Закрепление отсутствует
1830	138764.52	320988.98	Аналитический метод	0.1	Закрепление отсутствует
1831	138772.74	320987.51	Аналитический метод	0.1	Закрепление отсутствует
1832	138780.47	320986.24	Аналитический метод	0.1	Закрепление отсутствует
1833	138790.57	320984.83	Аналитический метод	0.1	Закрепление отсутствует
1834	138800.77	320983.52	Аналитический метод	0.1	Закрепление отсутствует
1835	138809.41	320982.53	Аналитический метод	0.1	Закрепление отсутствует
1836	138817.06	320981.63	Аналитический метод	0.1	Закрепление отсутствует
1837	138824.93	320980.82	Аналитический метод	0.1	Закрепление отсутствует
1838	138831.35	320980.17	Аналитический метод	0.1	Закрепление отсутствует
1839	138840.25	320979.26	Аналитический метод	0.1	Закрепление отсутствует
1840	138856.37	320977.76	Аналитический метод	0.1	Закрепление отсутствует
1841	138866.00	320976.84	Аналитический метод	0.1	Закрепление отсутствует
1842	138884.63	320974.86	Аналитический метод	0.1	Закрепление отсутствует
1843	138908.32	320971.76	Аналитический метод	0.1	Закрепление отсутствует
1844	138928.57	320968.89	Аналитический метод	0.1	Закрепление отсутствует
1845	138947.85	320965.55	Аналитический метод	0.1	Закрепление отсутствует
1846	138960.71	320963.06	Аналитический метод	0.1	Закрепление отсутствует
1847	138973.20	320960.79	Аналитический метод	0.1	Закрепление отсутствует

2. Сведения о характерных точках границ объекта

Обозначение характерных точек границ	Координаты, м		Метод определения координат характерной точки	Средняя квадратическая погрешность положения характерной точки (Mt), м	Описание обозначения точки на местности (при наличии)
	X	Y			
1	2	3	4	5	6
1848	138981.21	320959.17	Аналитический метод	0.1	Закрепление отсутствует
1849	138990.21	320957.24	Аналитический метод	0.1	Закрепление отсутствует
1850	138998.05	320955.36	Аналитический метод	0.1	Закрепление отсутствует
1851	139005.21	320953.42	Аналитический метод	0.1	Закрепление отсутствует
1852	139009.55	320952.26	Аналитический метод	0.1	Закрепление отсутствует
1853	139014.01	320950.83	Аналитический метод	0.1	Закрепление отсутствует
1854	139019.90	320948.94	Аналитический метод	0.1	Закрепление отсутствует
1855	139023.05	320947.87	Аналитический метод	0.1	Закрепление отсутствует
1856	139028.26	320945.81	Аналитический метод	0.1	Закрепление отсутствует
1857	139031.37	320944.49	Аналитический метод	0.1	Закрепление отсутствует
1858	139037.08	320941.78	Аналитический метод	0.1	Закрепление отсутствует
1859	139047.42	320936.27	Аналитический метод	0.1	Закрепление отсутствует
1860	139068.80	320924.00	Аналитический метод	0.1	Закрепление отсутствует
1861	139075.80	320919.99	Аналитический метод	0.1	Закрепление отсутствует
1862	139089.43	320912.39	Аналитический метод	0.1	Закрепление отсутствует
1863	139104.36	320904.41	Аналитический метод	0.1	Закрепление отсутствует
1864	139114.33	320899.35	Аналитический метод	0.1	Закрепление отсутствует
1865	139130.13	320892.12	Аналитический метод	0.1	Закрепление отсутствует
1866	139139.40	320887.96	Аналитический метод	0.1	Закрепление отсутствует
1867	139150.04	320883.01	Аналитический метод	0.1	Закрепление отсутствует
1868	139154.19	320880.45	Аналитический метод	0.1	Закрепление отсутствует
1869	139163.85	320875.12	Аналитический метод	0.1	Закрепление отсутствует
1870	139171.29	320870.94	Аналитический метод	0.1	Закрепление отсутствует
1871	139172.85	320868.88	Аналитический метод	0.1	Закрепление отсутствует
1872	139179.34	320860.26	Аналитический метод	0.1	Закрепление отсутствует

2. Сведения о характерных точках границ объекта

Обозначение характерных точек границ	Координаты, м		Метод определения координат характерной точки	Средняя квадратическая погрешность положения характерной точки (Mt), м	Описание обозначения точки на местности (при наличии)
	X	Y			
1	2	3	4	5	6
1873	139182.02	320856.06	Аналитический метод	0.1	Закрепление отсутствует
1874	139184.73	320851.15	Аналитический метод	0.1	Закрепление отсутствует
1875	139188.01	320842.81	Аналитический метод	0.1	Закрепление отсутствует
1876	139215.02	320831.22	Аналитический метод	0.1	Закрепление отсутствует
1877	139228.39	320836.36	Аналитический метод	0.1	Закрепление отсутствует
1878	139232.65	320833.68	Аналитический метод	0.1	Закрепление отсутствует
1879	139238.88	320829.65	Аналитический метод	0.1	Закрепление отсутствует
1880	139241.50	320827.81	Аналитический метод	0.1	Закрепление отсутствует
1881	139244.94	320825.08	Аналитический метод	0.1	Закрепление отсутствует
1882	139247.51	320822.98	Аналитический метод	0.1	Закрепление отсутствует
1883	139251.06	320819.85	Аналитический метод	0.1	Закрепление отсутствует
1884	139253.23	320817.66	Аналитический метод	0.1	Закрепление отсутствует
1885	139256.08	320814.43	Аналитический метод	0.1	Закрепление отсутствует
1886	139257.92	320812.06	Аналитический метод	0.1	Закрепление отсутствует
1887	139261.49	320807.03	Аналитический метод	0.1	Закрепление отсутствует
1888	139265.44	320801.30	Аналитический метод	0.1	Закрепление отсутствует
1889	139269.60	320795.61	Аналитический метод	0.1	Закрепление отсутствует
1890	139272.68	320791.41	Аналитический метод	0.1	Закрепление отсутствует
1891	139276.71	320786.05	Аналитический метод	0.1	Закрепление отсутствует
1892	139280.88	320781.15	Аналитический метод	0.1	Закрепление отсутствует
1893	139285.54	320776.22	Аналитический метод	0.1	Закрепление отсутствует
1894	139296.88	320767.02	Аналитический метод	0.1	Закрепление отсутствует
1895	139305.27	320760.79	Аналитический метод	0.1	Закрепление отсутствует
1896	139313.72	320754.73	Аналитический метод	0.1	Закрепление отсутствует
1897	139322.44	320748.76	Аналитический метод	0.1	Закрепление отсутствует

2. Сведения о характерных точках границ объекта

Обозначение характерных точек границ	Координаты, м		Метод определения координат характерной точки	Средняя квадратическая погрешность положения характерной точки (Mt), м	Описание обозначения точки на местности (при наличии)
	X	Y			
1	2	3	4	5	6
1898	139334.07	320741.33	Аналитический метод	0.1	Закрепление отсутствует
1899	139345.13	320734.58	Аналитический метод	0.1	Закрепление отсутствует
1900	139353.99	320723.79	Аналитический метод	0.1	Закрепление отсутствует
1901	139354.62	320723.58	Аналитический метод	0.1	Закрепление отсутствует
1902	139360.49	320721.65	Аналитический метод	0.1	Закрепление отсутствует
1903	139364.61	320714.57	Аналитический метод	0.1	Закрепление отсутствует
1904	139365.62	320712.84	Аналитический метод	0.1	Закрепление отсутствует
1905	139364.29	320712.07	Аналитический метод	0.1	Закрепление отсутствует
1906	139359.62	320703.93	Аналитический метод	0.1	Закрепление отсутствует
1907	139358.78	320701.33	Аналитический метод	0.1	Закрепление отсутствует
1908	139357.94	320697.41	Аналитический метод	0.1	Закрепление отсутствует
1909	139356.82	320690.78	Аналитический метод	0.1	Закрепление отсутствует
1910	139351.26	320675.30	Аналитический метод	0.1	Закрепление отсутствует
1911	139347.05	320666.44	Аналитический метод	0.1	Закрепление отсутствует
1912	139345.92	320663.56	Аналитический метод	0.1	Закрепление отсутствует
1913	139345.10	320663.27	Аналитический метод	0.1	Закрепление отсутствует
1914	139344.31	320662.92	Аналитический метод	0.1	Закрепление отсутствует
1915	139343.55	320662.49	Аналитический метод	0.1	Закрепление отсутствует
1916	139342.83	320662.01	Аналитический метод	0.1	Закрепление отсутствует
1917	139342.16	320661.46	Аналитический метод	0.1	Закрепление отсутствует
1918	139341.54	320660.86	Аналитический метод	0.1	Закрепление отсутствует
1919	139340.97	320660.20	Аналитический метод	0.1	Закрепление отсутствует
1920	139340.46	320659.50	Аналитический метод	0.1	Закрепление отсутствует
1921	139340.01	320658.76	Аналитический метод	0.1	Закрепление отсутствует
1922	139339.63	320657.98	Аналитический метод	0.1	Закрепление отсутствует

2. Сведения о характерных точках границ объекта

Обозначение характерных точек границ	Координаты, м		Метод определения координат характерной точки	Средняя квадратическая погрешность положения характерной точки (Mt), м	Описание обозначения точки на местности (при наличии)
	X	Y			
1	2	3	4	5	6
1923	139336.10	320649.86	Аналитический метод	0.1	Закрепление отсутствует
1924	139335.78	320649.04	Аналитический метод	0.1	Закрепление отсутствует
1925	139335.54	320648.20	Аналитический метод	0.1	Закрепление отсутствует
1926	139335.37	320647.35	Аналитический метод	0.1	Закрепление отсутствует
1927	139335.28	320646.48	Аналитический метод	0.1	Закрепление отсутствует
1928	139335.27	320645.61	Аналитический метод	0.1	Закрепление отсутствует
1929	139335.33	320644.74	Аналитический метод	0.1	Закрепление отсутствует
1930	139335.46	320643.87	Аналитический метод	0.1	Закрепление отсутствует
1931	139335.67	320643.03	Аналитический метод	0.1	Закрепление отсутствует
1932	139335.96	320642.20	Аналитический метод	0.1	Закрепление отсутствует
1933	139336.31	320641.41	Аналитический метод	0.1	Закрепление отсутствует
1934	139336.73	320640.64	Аналитический метод	0.1	Закрепление отсутствует
1935	139337.22	320639.92	Аналитический метод	0.1	Закрепление отсутствует
1936	139337.77	320639.24	Аналитический метод	0.1	Закрепление отсутствует
1937	139338.37	320638.61	Аналитический метод	0.1	Закрепление отсутствует
1938	139339.03	320638.04	Аналитический метод	0.1	Закрепление отсутствует
1939	139339.74	320637.53	Аналитический метод	0.1	Закрепление отсутствует
1940	139340.48	320637.08	Аналитический метод	0.1	Закрепление отсутствует
1941	139341.27	320636.69	Аналитический метод	0.1	Закрепление отсутствует
1942	139345.07	320635.04	Аналитический метод	0.1	Закрепление отсутствует
1943	139345.89	320634.72	Аналитический метод	0.1	Закрепление отсутствует
1944	139346.73	320634.48	Аналитический метод	0.1	Закрепление отсутствует
1945	139347.58	320634.31	Аналитический метод	0.1	Закрепление отсутствует
1946	139348.45	320634.22	Аналитический метод	0.1	Закрепление отсутствует
1947	139349.32	320634.21	Аналитический метод	0.1	Закрепление отсутствует

2. Сведения о характерных точках границ объекта

Обозначение характерных точек границ	Координаты, м		Метод определения координат характерной точки	Средняя квадратическая погрешность положения характерной точки (Mt), м	Описание обозначения точки на местности (при наличии)
	X	Y			
1	2	3	4	5	6
1948	139350.19	320634.27	Аналитический метод	0.1	Закрепление отсутствует
1949	139351.05	320634.40	Аналитический метод	0.1	Закрепление отсутствует
1950	139351.90	320634.61	Аналитический метод	0.1	Закрепление отсутствует
1951	139352.73	320634.90	Аналитический метод	0.1	Закрепление отсутствует
1952	139353.52	320635.25	Аналитический метод	0.1	Закрепление отсутствует
1953	139354.29	320635.67	Аналитический метод	0.1	Закрепление отсутствует
1954	139355.01	320636.16	Аналитический метод	0.1	Закрепление отсутствует
1955	139355.69	320636.71	Аналитический метод	0.1	Закрепление отсутствует
1956	139356.32	320637.31	Аналитический метод	0.1	Закрепление отсутствует
1957	139356.89	320637.97	Аналитический метод	0.1	Закрепление отсутствует
1958	139357.40	320638.68	Аналитический метод	0.1	Закрепление отсутствует
1959	139357.85	320639.43	Аналитический метод	0.1	Закрепление отсутствует
1960	139358.24	320640.21	Аналитический метод	0.1	Закрепление отсутствует
1961	139361.77	320648.33	Аналитический метод	0.1	Закрепление отсутствует
1962	139362.09	320649.15	Аналитический метод	0.1	Закрепление отсутствует
1963	139362.33	320649.98	Аналитический метод	0.1	Закрепление отсутствует
1964	139362.50	320650.84	Аналитический метод	0.1	Закрепление отсутствует
1965	139362.59	320651.71	Аналитический метод	0.1	Закрепление отсутствует
1966	139362.60	320652.58	Аналитический метод	0.1	Закрепление отсутствует
1967	139362.54	320653.45	Аналитический метод	0.1	Закрепление отсутствует
1968	139362.41	320654.31	Аналитический метод	0.1	Закрепление отсутствует
1969	139362.20	320655.16	Аналитический метод	0.1	Закрепление отсутствует
1970	139361.91	320655.98	Аналитический метод	0.1	Закрепление отсутствует
1971	139361.56	320656.78	Аналитический метод	0.1	Закрепление отсутствует
1972	139361.14	320657.54	Аналитический метод	0.1	Закрепление отсутствует

2. Сведения о характерных точках границ объекта

Обозначение характерных точек границ	Координаты, м		Метод определения координат характерной точки	Средняя квадратическая погрешность положения характерной точки (Mt), м	Описание обозначения точки на местности (при наличии)
	X	Y			
1	2	3	4	5	6
1973	139360.65	320658.27	Аналитический метод	0.1	Закрепление отсутствует
1974	139360.10	320658.95	Аналитический метод	0.1	Закрепление отсутствует
1975	139359.50	320659.57	Аналитический метод	0.1	Закрепление отсутствует
1976	139358.84	320660.15	Аналитический метод	0.1	Закрепление отсутствует
1977	139358.13	320660.66	Аналитический метод	0.1	Закрепление отсутствует
1978	139357.38	320661.11	Аналитический метод	0.1	Закрепление отсутствует
1979	139356.60	320661.49	Аналитический метод	0.1	Закрепление отсутствует
1980	139352.80	320663.15	Аналитический метод	0.1	Закрепление отсутствует
1981	139352.00	320663.46	Аналитический метод	0.1	Закрепление отсутствует
1982	139351.17	320663.70	Аналитический метод	0.1	Закрепление отсутствует
1983	139350.34	320663.87	Аналитический метод	0.1	Закрепление отсутствует
1984	139350.66	320664.70	Аналитический метод	0.1	Закрепление отсутствует
1985	139350.72	320664.85	Аналитический метод	0.1	Закрепление отсутствует
1986	139354.96	320673.76	Аналитический метод	0.1	Закрепление отсутствует
1987	139360.71	320689.76	Аналитический метод	0.1	Закрепление отсутствует
1988	139361.87	320696.66	Аналитический метод	0.1	Закрепление отсутствует
1989	139362.65	320700.29	Аналитический метод	0.1	Закрепление отсутствует
1990	139363.30	320702.31	Аналитический метод	0.1	Закрепление отсутствует
1991	139367.23	320709.15	Аналитический метод	0.1	Закрепление отсутствует
1992	139371.73	320711.77	Аналитический метод	0.1	Закрепление отсутствует
1993	139374.56	320712.58	Аналитический метод	0.1	Закрепление отсутствует
1994	139380.62	320713.05	Аналитический метод	0.1	Закрепление отсутствует
1995	139388.08	320713.59	Аналитический метод	0.1	Закрепление отсутствует
1996	139395.64	320714.42	Аналитический метод	0.1	Закрепление отсутствует
1997	139401.73	320714.50	Аналитический метод	0.1	Закрепление отсутствует

2. Сведения о характерных точках границ объекта

Обозначение характерных точек границ	Координаты, м		Метод определения координат характерной точки	Средняя квадратическая погрешность положения характерной точки (Mt), м	Описание обозначения точки на местности (при наличии)
	X	Y			
1	2	3	4	5	6
1998	139410.26	320714.62	Аналитический метод	0.1	Закрепление отсутствует
1999	139418.88	320714.57	Аналитический метод	0.1	Закрепление отсутствует
2000	139432.50	320714.69	Аналитический метод	0.1	Закрепление отсутствует
2001	139446.15	320713.90	Аналитический метод	0.1	Закрепление отсутствует
2002	139455.61	320713.07	Аналитический метод	0.1	Закрепление отсутствует
2003	139467.76	320702.57	Аналитический метод	0.1	Закрепление отсутствует
2004	139498.12	320697.37	Аналитический метод	0.1	Закрепление отсутствует
2005	139515.41	320690.12	Аналитический метод	0.1	Закрепление отсутствует
2006	139537.14	320681.14	Аналитический метод	0.1	Закрепление отсутствует
2007	139556.06	320675.94	Аналитический метод	0.1	Закрепление отсутствует
2008	139571.06	320668.64	Аналитический метод	0.1	Закрепление отсутствует
2009	139604.08	320657.22	Аналитический метод	0.1	Закрепление отсутствует
2010	139620.27	320651.78	Аналитический метод	0.1	Закрепление отсутствует
2011	139642.16	320644.34	Аналитический метод	0.1	Закрепление отсутствует
2012	139661.10	320637.80	Аналитический метод	0.1	Закрепление отсутствует
2013	139676.66	320632.60	Аналитический метод	0.1	Закрепление отсутствует
2014	139688.75	320628.37	Аналитический метод	0.1	Закрепление отсутствует
2015	139701.60	320624.02	Аналитический метод	0.1	Закрепление отсутствует
2016	139711.95	320620.43	Аналитический метод	0.1	Закрепление отсутствует
2017	139722.71	320616.57	Аналитический метод	0.1	Закрепление отсутствует
2018	139731.01	320613.88	Аналитический метод	0.1	Закрепление отсутствует
2019	139742.66	320610.00	Аналитический метод	0.1	Закрепление отсутствует
2020	139751.96	320605.74	Аналитический метод	0.1	Закрепление отсутствует
2021	139756.43	320603.69	Аналитический метод	0.1	Закрепление отсутствует
2022	139763.19	320601.48	Аналитический метод	0.1	Закрепление отсутствует

2. Сведения о характерных точках границ объекта

Обозначение характерных точек границ	Координаты, м		Метод определения координат характерной точки	Средняя квадратическая погрешность положения характерной точки (Mt), м	Описание обозначения точки на местности (при наличии)
	X	Y			
1	2	3	4	5	6
2023	139764.44	320605.28	Аналитический метод	0.1	Закрепление отсутствует
2024	139770.67	320624.28	Аналитический метод	0.1	Закрепление отсутствует
2025	139802.41	320613.88	Аналитический метод	0.1	Закрепление отсутствует
2026	139842.42	320616.98	Аналитический метод	0.1	Закрепление отсутствует
2027	139852.75	320611.85	Аналитический метод	0.1	Закрепление отсутствует
2028	139858.95	320611.82	Аналитический метод	0.1	Закрепление отсутствует
2029	139867.86	320611.33	Аналитический метод	0.1	Закрепление отсутствует
2030	139881.48	320610.53	Аналитический метод	0.1	Закрепление отсутствует
2031	139891.02	320609.47	Аналитический метод	0.1	Закрепление отсутствует
2032	139901.17	320608.03	Аналитический метод	0.1	Закрепление отсутствует
2033	139914.37	320606.04	Аналитический метод	0.1	Закрепление отсутствует
2034	139926.75	320603.59	Аналитический метод	0.1	Закрепление отсутствует
2035	139937.56	320601.07	Аналитический метод	0.1	Закрепление отсутствует
2036	139947.15	320598.43	Аналитический метод	0.1	Закрепление отсутствует
2037	139957.01	320595.74	Аналитический метод	0.1	Закрепление отсутствует
2038	139968.67	320592.09	Аналитический метод	0.1	Закрепление отсутствует
2039	140036.78	320573.89	Аналитический метод	0.1	Закрепление отсутствует
2040	140042.27	320572.43	Аналитический метод	0.1	Закрепление отсутствует
2041	140076.87	320563.18	Аналитический метод	0.1	Закрепление отсутствует
2042	140130.10	320546.09	Аналитический метод	0.1	Закрепление отсутствует
2043	140185.76	320530.56	Аналитический метод	0.1	Закрепление отсутствует
2044	140243.92	320516.05	Аналитический метод	0.1	Закрепление отсутствует
2045	140303.10	320502.32	Аналитический метод	0.1	Закрепление отсутствует
2046	140307.97	320501.19	Аналитический метод	0.1	Закрепление отсутствует
2047	140303.43	320481.63	Аналитический метод	0.1	Закрепление отсутствует

2. Сведения о характерных точках границ объекта

Обозначение характерных точек границ	Координаты, м		Метод определения координат характерной точки	Средняя квадратическая погрешность положения характерной точки (Mt), м	Описание обозначения точки на местности (при наличии)
	X	Y			
1	2	3	4	5	6
2048	140297.16	320454.58	Аналитический метод	0.1	Закрепление отсутствует
2049	140289.17	320452.15	Аналитический метод	0.1	Закрепление отсутствует
2050	140278.12	320445.13	Аналитический метод	0.1	Закрепление отсутствует
2051	140266.04	320440.83	Аналитический метод	0.1	Закрепление отсутствует
2052	140251.12	320436.53	Аналитический метод	0.1	Закрепление отсутствует
2053	140243.96	320434.62	Аналитический метод	0.1	Закрепление отсутствует
2054	140231.38	320431.39	Аналитический метод	0.1	Закрепление отсутствует
2055	140223.58	320427.54	Аналитический метод	0.1	Закрепление отсутствует
2056	140213.33	320421.81	Аналитический метод	0.1	Закрепление отсутствует
2057	140198.34	320411.90	Аналитический метод	0.1	Закрепление отсутствует
2058	140191.70	320407.12	Аналитический метод	0.1	Закрепление отсутствует
2059	140173.15	320397.59	Аналитический метод	0.1	Закрепление отсутствует
2060	140154.15	320388.07	Аналитический метод	0.1	Закрепление отсутствует
2061	140131.44	320376.18	Аналитический метод	0.1	Закрепление отсутствует
2062	140124.67	320371.62	Аналитический метод	0.1	Закрепление отсутствует
2063	140111.80	320365.65	Аналитический метод	0.1	Закрепление отсутствует
2064	140089.78	320354.11	Аналитический метод	0.1	Закрепление отсутствует
2065	140074.94	320345.93	Аналитический метод	0.1	Закрепление отсутствует
2066	140041.48	320327.49	Аналитический метод	0.1	Закрепление отсутствует
2067	140019.09	320314.47	Аналитический метод	0.1	Закрепление отсутствует
2068	140011.42	320309.99	Аналитический метод	0.1	Закрепление отсутствует
2069	140002.36	320301.52	Аналитический метод	0.1	Закрепление отсутствует
2070	139977.31	320272.87	Аналитический метод	0.1	Закрепление отсутствует
2071	139953.75	320247.86	Аналитический метод	0.1	Закрепление отсутствует
2072	139933.70	320227.81	Аналитический метод	0.1	Закрепление отсутствует

2. Сведения о характерных точках границ объекта

Обозначение характерных точек границ	Координаты, м		Метод определения координат характерной точки	Средняя квадратическая погрешность положения характерной точки (Mt), м	Описание обозначения точки на местности (при наличии)
	X	Y			
1	2	3	4	5	6
2073	139924.03	320215.54	Аналитический метод	0.1	Закрепление отсутствует
2074	139906.16	320188.29	Аналитический метод	0.1	Закрепление отсутствует
2075	139896.25	320167.78	Аналитический метод	0.1	Закрепление отсутствует
2076	139891.95	320152.52	Аналитический метод	0.1	Закрепление отсутствует
2077	139889.68	320140.91	Аналитический метод	0.1	Закрепление отсутствует
2078	139889.68	320127.75	Аналитический метод	0.1	Закрепление отсутствует
2079	139890.36	320122.12	Аналитический метод	0.1	Закрепление отсутствует
2080	139893.72	320113.13	Аналитический метод	0.1	Закрепление отсутствует
2081	139905.85	320089.59	Аналитический метод	0.1	Закрепление отсутствует
2082	139929.65	320028.43	Аналитический метод	0.1	Закрепление отсутствует
2083	139937.26	320013.86	Аналитический метод	0.1	Закрепление отсутствует
2084	139937.10	320013.75	Аналитический метод	0.1	Закрепление отсутствует
2085	139936.59	320014.43	Аналитический метод	0.1	Закрепление отсутствует
2086	139936.02	320015.06	Аналитический метод	0.1	Закрепление отсутствует
2087	139935.40	320015.64	Аналитический метод	0.1	Закрепление отсутствует
2088	139934.74	320016.17	Аналитический метод	0.1	Закрепление отсутствует
2089	139934.03	320016.64	Аналитический метод	0.1	Закрепление отсутствует
2090	139933.29	320017.05	Аналитический метод	0.1	Закрепление отсутствует
2091	139932.51	320017.39	Аналитический метод	0.1	Закрепление отсутствует
2092	139931.71	320017.67	Аналитический метод	0.1	Закрепление отсутствует
2093	139930.88	320017.88	Аналитический метод	0.1	Закрепление отсутствует
2094	139930.04	320018.02	Аналитический метод	0.1	Закрепление отсутствует
2095	139929.20	320018.08	Аналитический метод	0.1	Закрепление отсутствует
2096	139928.35	320018.07	Аналитический метод	0.1	Закрепление отсутствует
2097	139927.50	320017.99	Аналитический метод	0.1	Закрепление отсутствует

2. Сведения о характерных точках границ объекта

Обозначение характерных точек границ	Координаты, м		Метод определения координат характерной точки	Средняя квадратическая погрешность положения характерной точки (Mt), м	Описание обозначения точки на местности (при наличии)
	X	Y			
1	2	3	4	5	6
2098	139926.67	320017.84	Аналитический метод	0.1	Закрепление отсутствует
2099	139925.84	320017.62	Аналитический метод	0.1	Закрепление отсутствует
2100	139925.05	320017.33	Аналитический метод	0.1	Закрепление отсутствует
2101	139924.28	320016.98	Аналитический метод	0.1	Закрепление отсутствует
2102	139923.54	320016.55	Аналитический метод	0.1	Закрепление отсутствует
2103	139920.02	320014.35	Аналитический метод	0.1	Закрепление отсутствует
2104	139919.36	320013.94	Аналитический метод	0.1	Закрепление отсутствует
2105	139918.73	320013.48	Аналитический метод	0.1	Закрепление отсутствует
2106	139918.15	320012.96	Аналитический метод	0.1	Закрепление отсутствует
2107	139917.62	320012.40	Аналитический метод	0.1	Закрепление отсутствует
2108	139917.13	320011.79	Аналитический метод	0.1	Закрепление отсутствует
2109	139916.71	320011.14	Аналитический метод	0.1	Закрепление отсутствует
2110	139916.34	320010.45	Аналитический метод	0.1	Закрепление отсутствует
2111	139916.03	320009.74	Аналитический метод	0.1	Закрепление отсутствует
2112	139915.79	320009.00	Аналитический метод	0.1	Закрепление отсутствует
2113	139915.62	320008.24	Аналитический метод	0.1	Закрепление отсутствует
2114	139915.51	320007.47	Аналитический метод	0.1	Закрепление отсутствует
2115	139915.47	320006.69	Аналитический метод	0.1	Закрепление отсутствует
2116	139915.50	320005.91	Аналитический метод	0.1	Закрепление отсутствует
2117	139915.60	320005.14	Аналитический метод	0.1	Закрепление отсутствует
2118	139915.77	320004.38	Аналитический метод	0.1	Закрепление отсутствует
2119	139916.00	320003.64	Аналитический метод	0.1	Закрепление отсутствует
2120	139916.30	320002.92	Аналитический метод	0.1	Закрепление отсутствует
2121	139916.66	320002.23	Аналитический метод	0.1	Закрепление отсутствует
2122	139917.08	320001.57	Аналитический метод	0.1	Закрепление отсутствует

2. Сведения о характерных точках границ объекта

Обозначение характерных точек границ	Координаты, м		Метод определения координат характерной точки	Средняя квадратическая погрешность положения характерной точки (Mt), м	Описание обозначения точки на местности (при наличии)
	X	Y			
1	2	3	4	5	6
2123	139917.55	320000.96	Аналитический метод	0.1	Закрепление отсутствует
2124	139922.09	319993.35	Аналитический метод	0.1	Закрепление отсутствует
2125	139922.47	319992.67	Аналитический метод	0.1	Закрепление отсутствует
2126	139922.90	319992.02	Аналитический метод	0.1	Закрепление отсутствует
2127	139923.38	319991.41	Аналитический метод	0.1	Закрепление отсутствует
2128	139923.92	319990.85	Аналитический метод	0.1	Закрепление отсутствует
2129	139924.50	319990.33	Аналитический метод	0.1	Закрепление отсутствует
2130	139925.13	319989.87	Аналитический метод	0.1	Закрепление отсутствует
2131	139925.79	319989.46	Аналитический метод	0.1	Закрепление отсутствует
2132	139926.48	319989.11	Аналитический метод	0.1	Закрепление отсутствует
2133	139927.20	319988.82	Аналитический метод	0.1	Закрепление отсутствует
2134	139927.95	319988.60	Аналитический метод	0.1	Закрепление отсутствует
2135	139928.71	319988.43	Аналитический метод	0.1	Закрепление отсутствует
2136	139929.48	319988.34	Аналитический метод	0.1	Закрепление отсутствует
2137	139930.26	319988.30	Аналитический метод	0.1	Закрепление отсутствует
2138	139931.03	319988.34	Аналитический метод	0.1	Закрепление отсутствует
2139	139931.80	319988.44	Аналитический метод	0.1	Закрепление отсутствует
2140	139932.56	319988.61	Аналитический метод	0.1	Закрепление отсутствует
2141	139933.30	319988.84	Аналитический метод	0.1	Закрепление отсутствует
2142	139934.02	319989.14	Аналитический метод	0.1	Закрепление отсутствует
2143	139934.71	319989.49	Аналитический метод	0.1	Закрепление отсутствует
2144	139935.37	319989.91	Аналитический метод	0.1	Закрепление отсутствует
2145	139938.89	319992.11	Аналитический метод	0.1	Закрепление отсутствует
2146	139939.60	319992.61	Аналитический метод	0.1	Закрепление отсутствует
2147	139940.28	319993.17	Аналитический метод	0.1	Закрепление отсутствует

2. Сведения о характерных точках границ объекта

Обозначение характерных точек границ	Координаты, м		Метод определения координат характерной точки	Средняя квадратическая погрешность положения характерной точки (Mt), м	Описание обозначения точки на местности (при наличии)
	X	Y			
1	2	3	4	5	6
2148	139940.90	319993.78	Аналитический метод	0.1	Закрепление отсутствует
2149	139941.46	319994.44	Аналитический метод	0.1	Закрепление отсутствует
2150	139941.97	319995.16	Аналитический метод	0.1	Закрепление отсутствует
2151	139942.41	319995.91	Аналитический метод	0.1	Закрепление отсутствует
2152	139942.78	319996.70	Аналитический метод	0.1	Закрепление отсутствует
2153	139943.09	319997.51	Аналитический метод	0.1	Закрепление отсутствует
2154	139943.32	319998.36	Аналитический метод	0.1	Закрепление отсутствует
2155	139943.47	319999.21	Аналитический метод	0.1	Закрепление отсутствует
2156	139943.56	320000.08	Аналитический метод	0.1	Закрепление отсутствует
2157	139943.56	320000.96	Аналитический метод	0.1	Закрепление отсутствует
2158	139943.49	320001.82	Аналитический метод	0.1	Закрепление отсутствует
2159	139943.34	320002.68	Аналитический метод	0.1	Закрепление отсутствует
2160	139943.12	320003.53	Аналитический метод	0.1	Закрепление отсутствует
2161	139942.83	320004.35	Аналитический метод	0.1	Закрепление отсутствует
2162	139942.47	320005.14	Аналитический метод	0.1	Закрепление отсутствует
2163	139942.04	320005.90	Аналитический метод	0.1	Закрепление отсутствует
2164	139939.44	320010.03	Аналитический метод	0.1	Закрепление отсутствует
2165	139940.19	320010.45	Аналитический метод	0.1	Закрепление отсутствует
2166	139943.22	320012.16	Аналитический метод	0.1	Закрепление отсутствует
2167	139940.68	320015.95	Аналитический метод	0.1	Закрепление отсутствует
2168	139933.30	320030.08	Аналитический метод	0.1	Закрепление отсутствует
2169	139909.48	320091.28	Аналитический метод	0.1	Закрепление отсутствует
2170	139897.39	320114.75	Аналитический метод	0.1	Закрепление отсутствует
2171	139894.28	320123.07	Аналитический метод	0.1	Закрепление отсутствует
2172	139893.68	320127.99	Аналитический метод	0.1	Закрепление отсутствует

2. Сведения о характерных точках границ объекта

Обозначение характерных точек границ	Координаты, м		Метод определения координат характерной точки	Средняя квадратическая погрешность положения характерной точки (Mt), м	Описание обозначения точки на местности (при наличии)
	X	Y			
1	2	3	4	5	6
2173	139893.68	320140.53	Аналитический метод	0.1	Закрепление отсутствует
2174	139895.84	320151.59	Аналитический метод	0.1	Закрепление отсутствует
2175	139900.00	320166.36	Аналитический метод	0.1	Закрепление отсутствует
2176	139909.65	320186.31	Аналитический метод	0.1	Закрепление отсутствует
2177	139927.28	320213.21	Аналитический метод	0.1	Закрепление отсутствует
2178	139936.70	320225.15	Аналитический метод	0.1	Закрепление отсутствует
2179	139956.63	320245.08	Аналитический метод	0.1	Закрепление отсутствует
2180	139980.27	320270.19	Аналитический метод	0.1	Закрепление отсутствует
2181	140005.24	320298.74	Аналитический метод	0.1	Закрепление отсутствует
2182	140013.83	320306.76	Аналитический метод	0.1	Закрепление отсутствует
2183	140021.11	320311.01	Аналитический метод	0.1	Закрепление отсутствует
2184	140043.45	320324.01	Аналитический метод	0.1	Закрепление отсутствует
2185	140076.87	320342.43	Аналитический метод	0.1	Закрепление отсутствует
2186	140091.67	320350.59	Аналитический метод	0.1	Закрепление отсутствует
2187	140113.67	320362.12	Аналитический метод	0.1	Закрепление отсутствует
2188	140126.64	320368.13	Аналитический метод	0.1	Закрепление отсутствует
2189	140133.31	320372.64	Аналитический метод	0.1	Закрепление отсутствует
2190	140155.98	320384.51	Аналитический метод	0.1	Закрепление отсутствует
2191	140174.96	320394.03	Аналитический метод	0.1	Закрепление отсутствует
2192	140193.79	320403.70	Аналитический метод	0.1	Закрепление отсутствует
2193	140200.61	320408.61	Аналитический метод	0.1	Закрепление отсутствует
2194	140215.41	320418.39	Аналитический метод	0.1	Закрепление отсутствует
2195	140225.44	320424.00	Аналитический метод	0.1	Закрепление отсутствует
2196	140232.78	320427.62	Аналитический метод	0.1	Закрепление отсутствует
2197	140244.98	320430.75	Аналитический метод	0.1	Закрепление отсутствует

2. Сведения о характерных точках границ объекта

Обозначение характерных точек границ	Координаты, м		Метод определения координат характерной точки	Средняя квадратическая погрешность положения характерной точки (Mt), м	Описание обозначения точки на местности (при наличии)
	X	Y			
1	2	3	4	5	6
2198	140252.19	320432.67	Аналитический метод	0.1	Закрепление отсутствует
2199	140267.27	320437.02	Аналитический метод	0.1	Закрепление отсутствует
2200	140279.89	320441.51	Аналитический метод	0.1	Закрепление отсутствует
2201	140290.85	320448.48	Аналитический метод	0.1	Закрепление отсутствует
2202	140300.53	320451.43	Аналитический метод	0.1	Закрепление отсутствует
2203	140302.81	320461.24	Аналитический метод	0.1	Закрепление отсутствует
2204	140307.33	320480.73	Аналитический метод	0.1	Закрепление отсутствует
2205	140312.77	320504.18	Аналитический метод	0.1	Закрепление отсутствует
2206	140301.08	320506.89	Аналитический метод	0.1	Закрепление отсутствует
2207	140244.86	320519.94	Аналитический метод	0.1	Закрепление отсутствует
2208	140186.78	320534.42	Аналитический метод	0.1	Закрепление отсутствует
2209	140131.24	320549.93	Аналитический метод	0.1	Закрепление отсутствует
2210	140077.99	320567.02	Аналитический метод	0.1	Закрепление отсутствует
2211	140043.30	320576.29	Аналитический метод	0.1	Закрепление отсутствует
2212	140053.16	320613.17	Аналитический метод	0.1	Закрепление отсутствует
2213	140063.53	320672.75	Аналитический метод	0.1	Закрепление отсутствует
2214	140066.66	320690.70	Аналитический метод	0.1	Закрепление отсутствует
2215	140066.78	320692.58	Аналитический метод	0.1	Закрепление отсутствует
2216	140070.62	320752.16	Аналитический метод	0.1	Закрепление отсутствует
2217	140070.89	320756.49	Аналитический метод	0.1	Закрепление отсутствует
2218	140093.59	320756.15	Аналитический метод	0.1	Закрепление отсутствует
2219	140131.02	320759.49	Аналитический метод	0.1	Закрепление отсутствует
2220	140197.81	320771.78	Аналитический метод	0.1	Закрепление отсутствует
2221	140281.37	320766.97	Аналитический метод	0.1	Закрепление отсутствует
2222	140313.64	320754.12	Аналитический метод	0.1	Закрепление отсутствует

2. Сведения о характерных точках границ объекта

Обозначение характерных точек границ	Координаты, м		Метод определения координат характерной точки	Средняя квадратическая погрешность положения характерной точки (Mt), м	Описание обозначения точки на местности (при наличии)
	X	Y			
1	2	3	4	5	6
2223	140321.83	320753.94	Аналитический метод	0.1	Закрепление отсутствует
2224	140323.94	320752.80	Аналитический метод	0.1	Закрепление отсутствует
2225	140331.99	320751.95	Аналитический метод	0.1	Закрепление отсутствует
2226	140340.87	320751.68	Аналитический метод	0.1	Закрепление отсутствует
2227	140348.14	320752.49	Аналитический метод	0.1	Закрепление отсутствует
2228	140354.37	320752.86	Аналитический метод	0.1	Закрепление отсутствует
2229	140366.74	320754.02	Аналитический метод	0.1	Закрепление отсутствует
2230	140375.90	320753.40	Аналитический метод	0.1	Закрепление отсутствует
2231	140385.28	320753.21	Аналитический метод	0.1	Закрепление отсутствует
2232	140395.09	320751.38	Аналитический метод	0.1	Закрепление отсутствует
2233	140411.13	320751.88	Аналитический метод	0.1	Закрепление отсутствует
2234	140416.66	320747.45	Аналитический метод	0.1	Закрепление отсутствует
2235	140419.24	320750.68	Аналитический метод	0.1	Закрепление отсутствует
2236	140433.75	320738.92	Аналитический метод	0.1	Закрепление отсутствует
2237	140442.10	320725.06	Аналитический метод	0.1	Закрепление отсутствует
2238	140450.95	320710.90	Аналитический метод	0.1	Закрепление отсутствует
2239	140458.88	320700.42	Аналитический метод	0.1	Закрепление отсутствует
2240	140460.62	320688.27	Аналитический метод	0.1	Закрепление отсутствует
2241	140472.93	320677.06	Аналитический метод	0.1	Закрепление отсутствует
2242	140547.24	320654.50	Аналитический метод	0.1	Закрепление отсутствует
2243	140654.68	320641.12	Аналитический метод	0.1	Закрепление отсутствует
2244	140676.75	320621.41	Аналитический метод	0.1	Закрепление отсутствует
2245	140713.27	320633.28	Аналитический метод	0.1	Закрепление отсутствует
2246	140747.40	320628.74	Аналитический метод	0.1	Закрепление отсутствует
2247	140785.09	320621.98	Аналитический метод	0.1	Закрепление отсутствует

2. Сведения о характерных точках границ объекта

Обозначение характерных точек границ	Координаты, м		Метод определения координат характерной точки	Средняя квадратическая погрешность положения характерной точки (Mt), м	Описание обозначения точки на местности (при наличии)
	X	Y			
1	2	3	4	5	6
2248	140796.41	320620.49	Аналитический метод	0.1	Закрепление отсутствует
2249	140806.31	320619.43	Аналитический метод	0.1	Закрепление отсутствует
2250	140818.82	320619.23	Аналитический метод	0.1	Закрепление отсутствует
2251	140875.85	320619.76	Аналитический метод	0.1	Закрепление отсутствует
2252	140926.17	320621.30	Аналитический метод	0.1	Закрепление отсутствует
2253	140952.56	320623.57	Аналитический метод	0.1	Закрепление отсутствует
2254	140980.03	320626.05	Аналитический метод	0.1	Закрепление отсутствует
2255	140999.52	320627.98	Аналитический метод	0.1	Закрепление отсутствует
2256	141012.57	320629.31	Аналитический метод	0.1	Закрепление отсутствует
2257	141027.48	320630.87	Аналитический метод	0.1	Закрепление отсутствует
2258	141037.55	320631.90	Аналитический метод	0.1	Закрепление отсутствует
2259	141050.89	320633.46	Аналитический метод	0.1	Закрепление отсутствует
2260	141065.07	320635.02	Аналитический метод	0.1	Закрепление отсутствует
2261	141076.91	320636.32	Аналитический метод	0.1	Закрепление отсутствует
2262	141088.79	320637.73	Аналитический метод	0.1	Закрепление отсутствует
2263	141105.76	320639.50	Аналитический метод	0.1	Закрепление отсутствует
2264	141128.21	320641.77	Аналитический метод	0.1	Закрепление отсутствует
2265	141139.56	320643.01	Аналитический метод	0.1	Закрепление отсутствует
2266	141155.81	320645.06	Аналитический метод	0.1	Закрепление отсутствует
2267	141168.37	320647.05	Аналитический метод	0.1	Закрепление отсутствует
2268	141180.16	320649.06	Аналитический метод	0.1	Закрепление отсутствует
2269	141192.18	320651.53	Аналитический метод	0.1	Закрепление отсутствует
2270	141201.82	320653.91	Аналитический метод	0.1	Закрепление отсутствует
2271	141209.32	320656.10	Аналитический метод	0.1	Закрепление отсутствует
2272	141218.11	320658.88	Аналитический метод	0.1	Закрепление отсутствует

2. Сведения о характерных точках границ объекта

Обозначение характерных точек границ	Координаты, м		Метод определения координат характерной точки	Средняя квадратическая погрешность положения характерной точки (Mt), м	Описание обозначения точки на местности (при наличии)
	X	Y			
1	2	3	4	5	6
2273	141222.99	320660.44	Аналитический метод	0.1	Закрепление отсутствует
2274	141227.83	320662.15	Аналитический метод	0.1	Закрепление отсутствует
2275	141240.51	320666.86	Аналитический метод	0.1	Закрепление отсутствует
2276	141254.52	320672.34	Аналитический метод	0.1	Закрепление отсутствует
2277	141276.88	320681.30	Аналитический метод	0.1	Закрепление отсутствует
2278	141289.83	320686.56	Аналитический метод	0.1	Закрепление отсутствует
2279	141299.11	320690.34	Аналитический метод	0.1	Закрепление отсутствует
2280	141310.54	320694.96	Аналитический метод	0.1	Закрепление отсутствует
2281	141322.75	320700.21	Аналитический метод	0.1	Закрепление отсутствует
2282	141328.70	320702.80	Аналитический метод	0.1	Закрепление отсутствует
2283	141338.56	320707.24	Аналитический метод	0.1	Закрепление отсутствует
2284	141346.57	320711.12	Аналитический метод	0.1	Закрепление отсутствует
2285	141361.40	320718.32	Аналитический метод	0.1	Закрепление отсутствует
2286	141375.49	320725.38	Аналитический метод	0.1	Закрепление отсутствует
2287	141382.72	320729.05	Аналитический метод	0.1	Закрепление отсутствует
2288	141395.98	320735.91	Аналитический метод	0.1	Закрепление отсутствует
2289	141411.18	320740.97	Аналитический метод	0.1	Закрепление отсутствует
2290	141423.48	320749.85	Аналитический метод	0.1	Закрепление отсутствует
2291	141434.53	320755.35	Аналитический метод	0.1	Закрепление отсутствует
2292	141446.72	320761.34	Аналитический метод	0.1	Закрепление отсутствует
2293	141448.96	320762.36	Аналитический метод	0.1	Закрепление отсутствует
2294	141455.70	320765.54	Аналитический метод	0.1	Закрепление отсутствует
2295	141466.73	320770.91	Аналитический метод	0.1	Закрепление отсутствует
2296	141483.56	320778.62	Аналитический метод	0.1	Закрепление отсутствует
2297	141492.88	320782.74	Аналитический метод	0.1	Закрепление отсутствует

2. Сведения о характерных точках границ объекта

Обозначение характерных точек границ	Координаты, м		Метод определения координат характерной точки	Средняя квадратическая погрешность положения характерной точки (Mt), м	Описание обозначения точки на местности (при наличии)
	X	Y			
1	2	3	4	5	6
2298	141504.49	320787.79	Аналитический метод	0.1	Закрепление отсутствует
2299	141516.44	320792.86	Аналитический метод	0.1	Закрепление отсутствует
2300	141528.02	320797.72	Аналитический метод	0.1	Закрепление отсутствует
2301	141542.37	320803.69	Аналитический метод	0.1	Закрепление отсутствует
2302	141555.32	320808.85	Аналитический метод	0.1	Закрепление отсутствует
2303	141563.92	320812.25	Аналитический метод	0.1	Закрепление отсутствует
2304	141576.24	320817.10	Аналитический метод	0.1	Закрепление отсутствует
2305	141589.38	320822.17	Аналитический метод	0.1	Закрепление отсутствует
2306	141608.40	320829.56	Аналитический метод	0.1	Закрепление отсутствует
2307	141624.28	320835.79	Аналитический метод	0.1	Закрепление отсутствует
2308	141635.87	320840.37	Аналитический метод	0.1	Закрепление отсутствует
2309	141649.87	320846.23	Аналитический метод	0.1	Закрепление отсутствует
2310	141670.69	320855.18	Аналитический метод	0.1	Закрепление отсутствует
2311	141694.01	320865.79	Аналитический метод	0.1	Закрепление отсутствует
2312	141708.00	320872.59	Аналитический метод	0.1	Закрепление отсутствует
2313	141724.40	320880.59	Аналитический метод	0.1	Закрепление отсутствует
2314	141741.73	320889.07	Аналитический метод	0.1	Закрепление отсутствует
2315	141755.24	320895.51	Аналитический метод	0.1	Закрепление отсутствует
2316	141763.56	320899.33	Аналитический метод	0.1	Закрепление отсутствует
2317	141772.03	320903.01	Аналитический метод	0.1	Закрепление отсутствует
2318	141785.73	320908.71	Аналитический метод	0.1	Закрепление отсутствует
2319	141796.83	320913.02	Аналитический метод	0.1	Закрепление отсутствует
2320	141811.84	320918.33	Аналитический метод	0.1	Закрепление отсутствует
2321	141818.93	320920.58	Аналитический метод	0.1	Закрепление отсутствует
2322	141838.58	320926.57	Аналитический метод	0.1	Закрепление отсутствует

2. Сведения о характерных точках границ объекта

Обозначение характерных точек границ	Координаты, м		Метод определения координат характерной точки	Средняя квадратическая погрешность положения характерной точки (Mt), м	Описание обозначения точки на местности (при наличии)
	X	Y			
1	2	3	4	5	6
2323	141853.17	320930.80	Аналитический метод	0.1	Закрепление отсутствует
2324	141859.07	320932.52	Аналитический метод	0.1	Закрепление отсутствует
2325	141898.00	320943.86	Аналитический метод	0.1	Закрепление отсутствует
2326	141940.15	320953.88	Аналитический метод	0.1	Закрепление отсутствует
2327	141944.33	320949.68	Аналитический метод	0.1	Закрепление отсутствует
2328	141975.31	320918.55	Аналитический метод	0.1	Закрепление отсутствует
2329	141977.74	320916.10	Аналитический метод	0.1	Закрепление отсутствует
2330	142000.50	320864.53	Аналитический метод	0.1	Закрепление отсутствует
2331	142016.27	320864.53	Аналитический метод	0.1	Закрепление отсутствует
2332	142026.24	320864.95	Аналитический метод	0.1	Закрепление отсутствует
2333	142043.09	320865.85	Аналитический метод	0.1	Закрепление отсутствует
2334	142051.84	320866.38	Аналитический метод	0.1	Закрепление отсутствует
2335	142070.44	320867.38	Аналитический метод	0.1	Закрепление отсутствует
2336	142085.83	320867.87	Аналитический метод	0.1	Закрепление отсутствует
2337	142100.30	320868.10	Аналитический метод	0.1	Закрепление отсутствует
2338	142109.85	320867.99	Аналитический метод	0.1	Закрепление отсутствует
2339	142119.61	320867.75	Аналитический метод	0.1	Закрепление отсутствует
2340	142160.29	320866.07	Аналитический метод	0.1	Закрепление отсутствует
2341	142212.65	320863.96	Аналитический метод	0.1	Закрепление отсутствует
2342	142260.11	320861.88	Аналитический метод	0.1	Закрепление отсутствует
2343	142296.96	320860.54	Аналитический метод	0.1	Закрепление отсутствует
2344	142313.71	320860.27	Аналитический метод	0.1	Закрепление отсутствует
2345	142338.09	320860.61	Аналитический метод	0.1	Закрепление отсутствует
2346	142363.95	320861.68	Аналитический метод	0.1	Закрепление отсутствует
2347	142405.31	320864.09	Аналитический метод	0.1	Закрепление отсутствует

2. Сведения о характерных точках границ объекта

Обозначение характерных точек границ	Координаты, м		Метод определения координат характерной точки	Средняя квадратическая погрешность положения характерной точки (Mt), м	Описание обозначения точки на местности (при наличии)
	X	Y			
1	2	3	4	5	6
2348	142458.49	320867.32	Аналитический метод	0.1	Закрепление отсутствует
2349	142485.95	320868.49	Аналитический метод	0.1	Закрепление отсутствует
2350	142516.41	320869.68	Аналитический метод	0.1	Закрепление отсутствует
2351	142552.77	320871.13	Аналитический метод	0.1	Закрепление отсутствует
2352	142592.05	320872.65	Аналитический метод	0.1	Закрепление отсутствует
2353	142625.99	320874.10	Аналитический метод	0.1	Закрепление отсутствует
2354	142658.55	320875.84	Аналитический метод	0.1	Закрепление отсутствует
2355	142689.48	320874.88	Аналитический метод	0.1	Закрепление отсутствует
2356	142691.64	320875.09	Аналитический метод	0.1	Закрепление отсутствует
2357	142705.58	320876.46	Аналитический метод	0.1	Закрепление отсутствует
2358	142716.05	320877.49	Аналитический метод	0.1	Закрепление отсутствует
2359	142759.08	320882.90	Аналитический метод	0.1	Закрепление отсутствует
2360	142789.94	320885.57	Аналитический метод	0.1	Закрепление отсутствует
2361	142807.34	320886.93	Аналитический метод	0.1	Закрепление отсутствует
2362	142825.40	320887.95	Аналитический метод	0.1	Закрепление отсутствует
2363	142837.45	320888.43	Аналитический метод	0.1	Закрепление отсутствует
2364	142845.27	320888.76	Аналитический метод	0.1	Закрепление отсутствует
2365	142852.63	320889.25	Аналитический метод	0.1	Закрепление отсутствует
2366	142860.33	320890.00	Аналитический метод	0.1	Закрепление отсутствует
2367	142870.10	320891.14	Аналитический метод	0.1	Закрепление отсутствует
2368	142877.98	320892.42	Аналитический метод	0.1	Закрепление отсутствует
2369	142887.04	320894.17	Аналитический метод	0.1	Закрепление отсутствует
2370	142897.06	320896.40	Аналитический метод	0.1	Закрепление отсутствует
2371	142904.36	320898.29	Аналитический метод	0.1	Закрепление отсутствует
2372	142919.63	320902.70	Аналитический метод	0.1	Закрепление отсутствует

2. Сведения о характерных точках границ объекта

Обозначение характерных точек границ	Координаты, м		Метод определения координат характерной точки	Средняя квадратическая погрешность положения характерной точки (Mt), м	Описание обозначения точки на местности (при наличии)
	X	Y			
1	2	3	4	5	6
2373	142939.51	320907.59	Аналитический метод	0.1	Закрепление отсутствует
2374	142947.79	320909.02	Аналитический метод	0.1	Закрепление отсутствует
2375	142956.68	320909.97	Аналитический метод	0.1	Закрепление отсутствует
2376	142964.02	320910.22	Аналитический метод	0.1	Закрепление отсутствует
2377	142968.36	320910.22	Аналитический метод	0.1	Закрепление отсутствует
2378	142975.79	320909.61	Аналитический метод	0.1	Закрепление отсутствует
2379	142979.43	320909.30	Аналитический метод	0.1	Закрепление отсутствует
2380	142983.07	320908.94	Аналитический метод	0.1	Закрепление отсутствует
2381	143007.28	320904.00	Аналитический метод	0.1	Закрепление отсутствует
2382	143038.22	320897.12	Аналитический метод	0.1	Закрепление отсутствует
2383	143057.18	320892.56	Аналитический метод	0.1	Закрепление отсутствует
2384	143090.85	320884.28	Аналитический метод	0.1	Закрепление отсутствует
2385	143100.69	320881.91	Аналитический метод	0.1	Закрепление отсутствует
2386	143106.97	320880.52	Аналитический метод	0.1	Закрепление отсутствует
2387	143140.88	320872.08	Аналитический метод	0.1	Закрепление отсутствует
2388	143190.45	320860.01	Аналитический метод	0.1	Закрепление отсутствует
2389	143211.90	320854.96	Аналитический метод	0.1	Закрепление отсутствует
2390	143268.63	320841.19	Аналитический метод	0.1	Закрепление отсутствует
2391	143274.46	320839.77	Аналитический метод	0.1	Закрепление отсутствует
2392	143270.25	320822.35	Аналитический метод	0.1	Закрепление отсутствует
2393	143235.50	320772.22	Аналитический метод	0.1	Закрепление отсутствует
2394	143224.20	320725.11	Аналитический метод	0.1	Закрепление отсутствует
2395	143217.77	320703.70	Аналитический метод	0.1	Закрепление отсутствует
2396	143211.12	320685.03	Аналитический метод	0.1	Закрепление отсутствует
2397	143204.02	320671.01	Аналитический метод	0.1	Закрепление отсутствует

2. Сведения о характерных точках границ объекта

Обозначение характерных точек границ	Координаты, м		Метод определения координат характерной точки	Средняя квадратическая погрешность положения характерной точки (Mt), м	Описание обозначения точки на местности (при наличии)
	X	Y			
1	2	3	4	5	6
2398	143196.87	320655.58	Аналитический метод	0.1	Закрепление отсутствует
2399	143190.35	320647.25	Аналитический метод	0.1	Закрепление отсутствует
2400	143154.49	320620.72	Аналитический метод	0.1	Закрепление отсутствует
2401	143128.15	320599.22	Аналитический метод	0.1	Закрепление отсутствует
2402	143123.93	320591.05	Аналитический метод	0.1	Закрепление отсутствует
2403	143123.77	320584.00	Аналитический метод	0.1	Закрепление отсутствует
2404	143124.97	320578.49	Аналитический метод	0.1	Закрепление отсутствует
2405	143129.25	320571.02	Аналитический метод	0.1	Закрепление отсутствует
2406	143133.64	320571.15	Аналитический метод	0.1	Закрепление отсутствует
2407	143136.78	320571.57	Аналитический метод	0.1	Закрепление отсутствует
2408	143139.86	320572.30	Аналитический метод	0.1	Закрепление отсутствует
2409	143142.85	320573.35	Аналитический метод	0.1	Закрепление отсутствует
2410	143145.71	320574.70	Аналитический метод	0.1	Закрепление отсутствует
2411	143148.45	320576.35	Аналитический метод	0.1	Закрепление отсутствует
2412	143165.56	320589.97	Аналитический метод	0.1	Закрепление отсутствует
2413	143168.15	320591.34	Аналитический метод	0.1	Закрепление отсутствует
2414	143170.98	320592.52	Аналитический метод	0.1	Закрепление отсутствует
2415	143173.91	320593.42	Аналитический метод	0.1	Закрепление отсутствует
2416	143176.91	320594.06	Аналитический метод	0.1	Закрепление отсутствует
2417	143179.95	320594.41	Аналитический метод	0.1	Закрепление отсутствует
2418	143182.47	320594.47	Аналитический метод	0.1	Закрепление отсутствует
2419	143202.43	320585.55	Аналитический метод	0.1	Закрепление отсутствует
2420	143233.92	320564.83	Аналитический метод	0.1	Закрепление отсутствует
2421	143236.91	320562.54	Аналитический метод	0.1	Закрепление отсутствует
2422	143240.27	320560.37	Аналитический метод	0.1	Закрепление отсутствует

2. Сведения о характерных точках границ объекта

Обозначение характерных точек границ	Координаты, м		Метод определения координат характерной точки	Средняя квадратическая погрешность положения характерной точки (Mt), м	Описание обозначения точки на местности (при наличии)
	X	Y			
1	2	3	4	5	6
2423	143243.79	320558.49	Аналитический метод	0.1	Закрепление отсутствует
2424	143247.46	320556.90	Аналитический метод	0.1	Закрепление отсутствует
2425	143251.26	320555.62	Аналитический метод	0.1	Закрепление отсутствует
2426	143255.14	320554.66	Аналитический метод	0.1	Закрепление отсутствует
2427	143277.34	320551.06	Аналитический метод	0.1	Закрепление отсутствует
2428	143297.87	320548.02	Аналитический метод	0.1	Закрепление отсутствует
2429	143321.47	320543.66	Аналитический метод	0.1	Закрепление отсутствует
2430	143323.12	320543.16	Аналитический метод	0.1	Закрепление отсутствует
2431	143329.99	320539.49	Аналитический метод	0.1	Закрепление отсутствует
2432	143332.38	320536.07	Аналитический метод	0.1	Закрепление отсутствует
2433	143331.93	320533.13	Аналитический метод	0.1	Закрепление отсутствует
2434	143331.68	320531.44	Аналитический метод	0.1	Закрепление отсутствует
2435	143330.49	320531.05	Аналитический метод	0.1	Закрепление отсутствует
2436	143318.15	320530.40	Аналитический метод	0.1	Закрепление отсутствует
2437	143292.76	320533.67	Аналитический метод	0.1	Закрепление отсутствует
2438	143282.63	320533.64	Аналитический метод	0.1	Закрепление отсутствует
2439	143280.14	320533.32	Аналитический метод	0.1	Закрепление отсутствует
2440	143277.69	320532.85	Аналитический метод	0.1	Закрепление отсутствует
2441	143275.28	320532.21	Аналитический метод	0.1	Закрепление отсутствует
2442	143272.91	320531.42	Аналитический метод	0.1	Закрепление отсутствует
2443	143270.60	320530.48	Аналитический метод	0.1	Закрепление отсутствует
2444	143268.31	320529.37	Аналитический метод	0.1	Закрепление отсутствует
2445	143255.14	320519.97	Аналитический метод	0.1	Закрепление отсутствует
2446	143253.26	320518.77	Аналитический метод	0.1	Закрепление отсутствует
2447	143251.29	320517.78	Аналитический метод	0.1	Закрепление отсутствует

2. Сведения о характерных точках границ объекта

Обозначение характерных точек границ	Координаты, м		Метод определения координат характерной точки	Средняя квадратическая погрешность положения характерной точки (Mt), м	Описание обозначения точки на местности (при наличии)
	X	Y			
1	2	3	4	5	6
2448	143249.22	320517.00	Аналитический метод	0.1	Закрепление отсутствует
2449	143247.08	320516.44	Аналитический метод	0.1	Закрепление отсутствует
2450	143244.90	320516.11	Аналитический метод	0.1	Закрепление отсутствует
2451	143242.69	320515.99	Аналитический метод	0.1	Закрепление отсутствует
2452	143239.83	320516.18	Аналитический метод	0.1	Закрепление отсутствует
2453	143236.98	320516.63	Аналитический метод	0.1	Закрепление отсутствует
2454	143234.18	320517.33	Аналитический метод	0.1	Закрепление отсутствует
2455	143231.44	320518.26	Аналитический метод	0.1	Закрепление отсутствует
2456	143228.81	320519.43	Аналитический метод	0.1	Закрепление отсутствует
2457	143226.28	320520.82	Аналитический метод	0.1	Закрепление отсутствует
2458	143208.90	320532.48	Аналитический метод	0.1	Закрепление отсутствует
2459	143205.86	320533.22	Аналитический метод	0.1	Закрепление отсутствует
2460	143202.91	320533.68	Аналитический метод	0.1	Закрепление отсутствует
2461	143199.93	320533.92	Аналитический метод	0.1	Закрепление отсутствует
2462	143196.94	320533.93	Аналитический метод	0.1	Закрепление отсутствует
2463	143193.90	320533.70	Аналитический метод	0.1	Закрепление отсутствует
2464	143191.98	320533.20	Аналитический метод	0.1	Закрепление отсутствует
2465	143189.49	320530.93	Аналитический метод	0.1	Закрепление отсутствует
2466	143184.97	320523.36	Аналитический метод	0.1	Закрепление отсутствует
2467	143174.29	320498.97	Аналитический метод	0.1	Закрепление отсутствует
2468	143172.66	320496.44	Аналитический метод	0.1	Закрепление отсутствует
2469	143170.70	320494.12	Аналитический метод	0.1	Закрепление отсутствует
2470	143168.46	320492.07	Аналитический метод	0.1	Закрепление отсутствует
2471	143165.96	320490.35	Аналитический метод	0.1	Закрепление отсутствует
2472	143163.27	320488.96	Аналитический метод	0.1	Закрепление отсутствует

2. Сведения о характерных точках границ объекта

Обозначение характерных точек границ	Координаты, м		Метод определения координат характерной точки	Средняя квадратическая погрешность положения характерной точки (Mt), м	Описание обозначения точки на местности (при наличии)
	X	Y			
1	2	3	4	5	6
2473	143160.51	320487.97	Аналитический метод	0.1	Закрепление отсутствует
2474	143142.32	320488.10	Аналитический метод	0.1	Закрепление отсутствует
2475	143139.61	320488.53	Аналитический метод	0.1	Закрепление отсутствует
2476	143137.77	320487.90	Аналитический метод	0.1	Закрепление отсутствует
2477	143136.19	320487.19	Аналитический метод	0.1	Закрепление отсутствует
2478	143134.67	320486.32	Аналитический метод	0.1	Закрепление отсутствует
2479	143133.25	320485.32	Аналитический метод	0.1	Закрепление отсутствует
2480	143131.93	320484.18	Аналитический метод	0.1	Закрепление отсутствует
2481	143130.69	320482.90	Аналитический метод	0.1	Закрепление отсутствует
2482	143121.63	320469.71	Аналитический метод	0.1	Закрепление отсутствует
2483	143120.69	320467.14	Аналитический метод	0.1	Закрепление отсутствует
2484	143120.02	320464.54	Аналитический метод	0.1	Закрепление отсутствует
2485	143119.60	320461.91	Аналитический метод	0.1	Закрепление отсутствует
2486	143119.46	320459.24	Аналитический метод	0.1	Закрепление отсутствует
2487	143119.56	320456.57	Аналитический метод	0.1	Закрепление отсутствует
2488	143119.93	320453.89	Аналитический метод	0.1	Закрепление отсутствует
2489	143124.47	320438.98	Аналитический метод	0.1	Закрепление отсутствует
2490	143126.94	320427.20	Аналитический метод	0.1	Закрепление отсутствует
2491	143127.32	320424.18	Аналитический метод	0.1	Закрепление отсутствует
2492	143127.00	320422.77	Аналитический метод	0.1	Закрепление отсутствует
2493	143119.66	320412.74	Аналитический метод	0.1	Закрепление отсутствует
2494	143107.96	320395.87	Аналитический метод	0.1	Закрепление отсутствует
2495	143105.04	320374.60	Аналитический метод	0.1	Закрепление отсутствует
2496	143105.01	320370.02	Аналитический метод	0.1	Закрепление отсутствует
2497	143105.11	320365.48	Аналитический метод	0.1	Закрепление отсутствует

2. Сведения о характерных точках границ объекта

Обозначение характерных точек границ	Координаты, м		Метод определения координат характерной точки	Средняя квадратическая погрешность положения характерной точки (Mt), м	Описание обозначения точки на местности (при наличии)
	X	Y			
1	2	3	4	5	6
2498	143105.35	320360.95	Аналитический метод	0.1	Закрепление отсутствует
2499	143105.74	320356.43	Аналитический метод	0.1	Закрепление отсутствует
2500	143106.27	320351.92	Аналитический метод	0.1	Закрепление отсутствует
2501	143106.93	320347.37	Аналитический метод	0.1	Закрепление отсутствует
2502	143119.57	320306.56	Аналитический метод	0.1	Закрепление отсутствует
2503	143133.08	320288.48	Аналитический метод	0.1	Закрепление отсутствует
2504	143143.58	320270.71	Аналитический метод	0.1	Закрепление отсутствует
2505	143152.05	320246.14	Аналитический метод	0.1	Закрепление отсутствует
2506	143166.99	320223.46	Аналитический метод	0.1	Закрепление отсутствует
2507	143177.21	320204.58	Аналитический метод	0.1	Закрепление отсутствует
2508	143193.08	320182.14	Аналитический метод	0.1	Закрепление отсутствует
2509	143208.03	320152.43	Аналитический метод	0.1	Закрепление отсутствует
2510	143219.88	320124.71	Аналитический метод	0.1	Закрепление отсутствует
2511	143230.05	320105.89	Аналитический метод	0.1	Закрепление отсутствует
2512	143246.60	320064.57	Аналитический метод	0.1	Закрепление отсутствует
2513	143261.72	320035.25	Аналитический метод	0.1	Закрепление отсутствует
2514	143262.97	320032.45	Аналитический метод	0.1	Закрепление отсутствует
2515	143264.04	320029.58	Аналитический метод	0.1	Закрепление отсутствует
2516	143264.89	320026.64	Аналитический метод	0.1	Закрепление отсутствует
2517	143265.55	320023.65	Аналитический метод	0.1	Закрепление отсутствует
2518	143265.99	320020.62	Аналитический метод	0.1	Закрепление отсутствует
2519	143266.22	320017.59	Аналитический метод	0.1	Закрепление отсутствует
2520	143266.13	320014.40	Аналитический метод	0.1	Закрепление отсутствует
2521	143266.14	320011.15	Аналитический метод	0.1	Закрепление отсутствует
2522	143266.26	320007.90	Аналитический метод	0.1	Закрепление отсутствует

2. Сведения о характерных точках границ объекта

Обозначение характерных точек границ	Координаты, м		Метод определения координат характерной точки	Средняя квадратическая погрешность положения характерной точки (Mt), м	Описание обозначения точки на местности (при наличии)
	X	Y			
1	2	3	4	5	6
2523	143266.47	320004.66	Аналитический метод	0.1	Закрепление отсутствует
2524	143266.80	320001.42	Аналитический метод	0.1	Закрепление отсутствует
2525	143267.23	319998.09	Аналитический метод	0.1	Закрепление отсутствует
2526	143268.09	319995.78	Аналитический метод	0.1	Закрепление отсутствует
2527	143269.13	319993.61	Аналитический метод	0.1	Закрепление отсутствует
2528	143270.39	319991.56	Аналитический метод	0.1	Закрепление отсутствует
2529	143271.84	319989.65	Аналитический метод	0.1	Закрепление отсутствует
2530	143273.49	319987.89	Аналитический метод	0.1	Закрепление отсутствует
2531	143275.52	319986.11	Аналитический метод	0.1	Закрепление отсутствует
2532	143277.92	319985.96	Аналитический метод	0.1	Закрепление отсутствует
2533	143280.01	319986.16	Аналитический метод	0.1	Закрепление отсутствует
2534	143285.18	319987.18	Аналитический метод	0.1	Закрепление отсутствует
2535	143289.80	319989.89	Аналитический метод	0.1	Закрепление отсутствует
2536	143293.47	319994.74	Аналитический метод	0.1	Закрепление отсутствует
2537	143295.08	320002.52	Аналитический метод	0.1	Закрепление отсутствует
2538	143295.89	320008.36	Аналитический метод	0.1	Закрепление отсутствует
2539	143296.22	320013.16	Аналитический метод	0.1	Закрепление отсутствует
2540	143292.31	320039.92	Аналитический метод	0.1	Закрепление отсутствует
2541	143288.05	320058.83	Аналитический метод	0.1	Закрепление отсутствует
2542	143288.59	320060.73	Аналитический метод	0.1	Закрепление отсутствует
2543	143289.44	320061.61	Аналитический метод	0.1	Закрепление отсутствует
2544	143291.07	320062.50	Аналитический метод	0.1	Закрепление отсутствует
2545	143292.81	320062.77	Аналитический метод	0.1	Закрепление отсутствует
2546	143293.21	320062.83	Аналитический метод	0.1	Закрепление отсутствует
2547	143295.52	320062.13	Аналитический метод	0.1	Закрепление отсутствует

2. Сведения о характерных точках границ объекта

Обозначение характерных точек границ	Координаты, м		Метод определения координат характерной точки	Средняя квадратическая погрешность положения характерной точки (Mt), м	Описание обозначения точки на местности (при наличии)
	X	Y			
1	2	3	4	5	6
2548	143301.86	320051.44	Аналитический метод	0.1	Закрепление отсутствует
2549	143319.42	320000.19	Аналитический метод	0.1	Закрепление отсутствует
2550	143332.79	319966.67	Аналитический метод	0.1	Закрепление отсутствует
2551	143339.02	319951.02	Аналитический метод	0.1	Закрепление отсутствует
2552	143342.18	319945.84	Аналитический метод	0.1	Закрепление отсутствует
2553	143345.05	319942.36	Аналитический метод	0.1	Закрепление отсутствует
2554	143346.86	319940.70	Аналитический метод	0.1	Закрепление отсутствует
2555	143348.50	319939.01	Аналитический метод	0.1	Закрепление отсутствует
2556	143350.03	319937.21	Аналитический метод	0.1	Закрепление отсутствует
2557	143351.44	319935.33	Аналитический метод	0.1	Закрепление отсутствует
2558	143352.75	319933.37	Аналитический метод	0.1	Закрепление отсутствует
2559	143353.84	319931.49	Аналитический метод	0.1	Закрепление отсутствует
2560	143355.07	319920.40	Аналитический метод	0.1	Закрепление отсутствует
2561	143355.07	319918.86	Аналитический метод	0.1	Закрепление отсутствует
2562	143354.88	319917.33	Аналитический метод	0.1	Закрепление отсутствует
2563	143354.50	319915.84	Аналитический метод	0.1	Закрепление отсутствует
2564	143353.95	319914.41	Аналитический метод	0.1	Закрепление отсутствует
2565	143353.23	319913.04	Аналитический метод	0.1	Закрепление отсутствует
2566	143352.36	319911.81	Аналитический метод	0.1	Закрепление отсутствует
2567	143349.82	319909.47	Аналитический метод	0.1	Закрепление отсутствует
2568	143347.04	319907.29	Аналитический метод	0.1	Закрепление отсутствует
2569	143344.08	319905.35	Аналитический метод	0.1	Закрепление отсутствует
2570	143340.99	319903.65	Аналитический метод	0.1	Закрепление отсутствует
2571	143337.76	319902.21	Аналитический метод	0.1	Закрепление отсутствует
2572	143334.50	319901.05	Аналитический метод	0.1	Закрепление отсутствует

2. Сведения о характерных точках границ объекта

Обозначение характерных точек границ	Координаты, м		Метод определения координат характерной точки	Средняя квадратическая погрешность положения характерной точки (Mt), м	Описание обозначения точки на местности (при наличии)
	X	Y			
1	2	3	4	5	6
2573	143313.80	319899.18	Аналитический метод	0.1	Закрепление отсутствует
2574	143289.32	319901.26	Аналитический метод	0.1	Закрепление отсутствует
2575	143270.51	319907.06	Аналитический метод	0.1	Закрепление отсутствует
2576	143256.04	319912.39	Аналитический метод	0.1	Закрепление отсутствует
2577	143240.92	319917.57	Аналитический метод	0.1	Закрепление отсутствует
2578	143218.56	319931.37	Аналитический метод	0.1	Закрепление отсутствует
2579	143202.13	319950.61	Аналитический метод	0.1	Закрепление отсутствует
2580	143187.44	319967.07	Аналитический метод	0.1	Закрепление отсутствует
2581	143183.50	319969.43	Аналитический метод	0.1	Закрепление отсутствует
2582	143181.91	319970.20	Аналитический метод	0.1	Закрепление отсутствует
2583	143180.08	319970.53	Аналитический метод	0.1	Закрепление отсутствует
2584	143178.23	319970.36	Аналитический метод	0.1	Закрепление отсутствует
2585	143176.42	319969.68	Аналитический метод	0.1	Закрепление отсутствует
2586	143173.14	319966.88	Аналитический метод	0.1	Закрепление отсутствует
2587	143169.57	319959.31	Аналитический метод	0.1	Закрепление отсутствует
2588	143170.09	319957.29	Аналитический метод	0.1	Закрепление отсутствует
2589	143171.03	319954.72	Аналитический метод	0.1	Закрепление отсутствует
2590	143172.17	319952.35	Аналитический метод	0.1	Закрепление отсутствует
2591	143186.90	319923.68	Аналитический метод	0.1	Закрепление отсутствует
2592	143193.72	319910.54	Аналитический метод	0.1	Закрепление отсутствует
2593	143196.99	319905.79	Аналитический метод	0.1	Закрепление отсутствует
2594	143222.00	319892.40	Аналитический метод	0.1	Закрепление отсутствует
2595	143230.23	319886.58	Аналитический метод	0.1	Закрепление отсутствует
2596	143240.78	319873.78	Аналитический метод	0.1	Закрепление отсутствует
2597	143242.05	319871.24	Аналитический метод	0.1	Закрепление отсутствует

2. Сведения о характерных точках границ объекта

Обозначение характерных точек границ	Координаты, м		Метод определения координат характерной точки	Средняя квадратическая погрешность положения характерной точки (Mt), м	Описание обозначения точки на местности (при наличии)
	X	Y			
1	2	3	4	5	6
2598	143243.31	319868.40	Аналитический метод	0.1	Закрепление отсутствует
2599	143244.43	319865.48	Аналитический метод	0.1	Закрепление отсутствует
2600	143245.41	319862.53	Аналитический метод	0.1	Закрепление отсутствует
2601	143246.26	319859.54	Аналитический метод	0.1	Закрепление отсутствует
2602	143246.96	319856.50	Аналитический метод	0.1	Закрепление отсутствует
2603	143253.00	319824.37	Аналитический метод	0.1	Закрепление отсутствует
2604	143255.58	319816.32	Аналитический метод	0.1	Закрепление отсутствует
2605	143265.40	319793.94	Аналитический метод	0.1	Закрепление отсутствует
2606	143267.73	319786.09	Аналитический метод	0.1	Закрепление отсутствует
2607	143271.50	319764.22	Аналитический метод	0.1	Закрепление отсутствует
2608	143279.42	319748.35	Аналитический метод	0.1	Закрепление отсутствует
2609	143282.20	319739.13	Аналитический метод	0.1	Закрепление отсутствует
2610	143282.22	319737.63	Аналитический метод	0.1	Закрепление отсутствует
2611	143282.13	319735.79	Аналитический метод	0.1	Закрепление отсутствует
2612	143281.92	319733.97	Аналитический метод	0.1	Закрепление отсутствует
2613	143281.60	319732.16	Аналитический метод	0.1	Закрепление отсутствует
2614	143281.17	319730.36	Аналитический метод	0.1	Закрепление отсутствует
2615	143280.75	319728.93	Аналитический метод	0.1	Закрепление отсутствует
2616	143270.04	319712.97	Аналитический метод	0.1	Закрепление отсутствует
2617	143268.80	319709.50	Аналитический метод	0.1	Закрепление отсутствует
2618	143267.90	319706.18	Аналитический метод	0.1	Закрепление отсутствует
2619	143267.27	319702.78	Аналитический метод	0.1	Закрепление отсутствует
2620	143266.91	319699.36	Аналитический метод	0.1	Закрепление отсутствует
2621	143266.84	319695.91	Аналитический метод	0.1	Закрепление отсутствует
2622	143267.03	319692.42	Аналитический метод	0.1	Закрепление отсутствует

2. Сведения о характерных точках границ объекта

Обозначение характерных точек границ	Координаты, м		Метод определения координат характерной точки	Средняя квадратическая погрешность положения характерной точки (Mt), м	Описание обозначения точки на местности (при наличии)
	X	Y			
1	2	3	4	5	6
2623	143271.13	319668.44	Аналитический метод	0.1	Закрепление отсутствует
2624	143277.70	319644.78	Аналитический метод	0.1	Закрепление отсутствует
2625	143289.81	319620.53	Аналитический метод	0.1	Закрепление отсутствует
2626	143306.04	319606.47	Аналитический метод	0.1	Закрепление отсутствует
2627	143324.10	319592.07	Аналитический метод	0.1	Закрепление отсутствует
2628	143345.74	319570.65	Аналитический метод	0.1	Закрепление отсутствует
2629	143369.80	319549.26	Аналитический метод	0.1	Закрепление отсутствует
2630	143385.41	319526.81	Аналитический метод	0.1	Закрепление отсутствует
2631	143388.97	319518.09	Аналитический метод	0.1	Закрепление отсутствует
2632	143401.12	319485.50	Аналитический метод	0.1	Закрепление отсутствует
2633	143402.00	319466.70	Аналитический метод	0.1	Закрепление отсутствует
2634	143400.13	319433.92	Аналитический метод	0.1	Закрепление отсутствует
2635	143395.13	319388.05	Аналитический метод	0.1	Закрепление отсутствует
2636	143388.53	319373.79	Аналитический метод	0.1	Закрепление отсутствует
2637	143379.68	319359.90	Аналитический метод	0.1	Закрепление отсутствует
2638	143378.63	319358.14	Аналитический метод	0.1	Закрепление отсутствует
2639	143377.67	319356.29	Аналитический метод	0.1	Закрепление отсутствует
2640	143376.82	319354.39	Аналитический метод	0.1	Закрепление отсутствует
2641	143376.09	319352.44	Аналитический метод	0.1	Закрепление отсутствует
2642	143375.49	319350.45	Аналитический метод	0.1	Закрепление отсутствует
2643	143374.97	319348.34	Аналитический метод	0.1	Закрепление отсутствует
2644	143375.00	319325.70	Аналитический метод	0.1	Закрепление отсутствует
2645	143378.49	319303.40	Аналитический метод	0.1	Закрепление отсутствует
2646	143378.70	319291.57	Аналитический метод	0.1	Закрепление отсутствует
2647	143374.96	319282.36	Аналитический метод	0.1	Закрепление отсутствует

2. Сведения о характерных точках границ объекта

Обозначение характерных точек границ	Координаты, м		Метод определения координат характерной точки	Средняя квадратическая погрешность положения характерной точки (Mt), м	Описание обозначения точки на местности (при наличии)
	X	Y			
1	2	3	4	5	6
2648	143364.06	319268.42	Аналитический метод	0.1	Закрепление отсутствует
2649	143359.04	319259.23	Аналитический метод	0.1	Закрепление отсутствует
2650	143344.74	319211.59	Аналитический метод	0.1	Закрепление отсутствует
2651	143337.74	319190.70	Аналитический метод	0.1	Закрепление отсутствует
2652	143327.00	319152.24	Аналитический метод	0.1	Закрепление отсутствует
2653	143326.74	319149.55	Аналитический метод	0.1	Закрепление отсутствует
2654	143326.59	319146.92	Аналитический метод	0.1	Закрепление отсутствует
2655	143326.54	319144.27	Аналитический метод	0.1	Закрепление отсутствует
2656	143326.59	319141.63	Аналитический метод	0.1	Закрепление отсутствует
2657	143326.75	319138.99	Аналитический метод	0.1	Закрепление отсутствует
2658	143327.01	319136.31	Аналитический метод	0.1	Закрепление отсутствует
2659	143327.83	319133.03	Аналитический метод	0.1	Закрепление отсутствует
2660	143328.82	319129.84	Аналитический метод	0.1	Закрепление отсутствует
2661	143330.01	319126.72	Аналитический метод	0.1	Закрепление отсутствует
2662	143331.37	319123.67	Аналитический метод	0.1	Закрепление отсутствует
2663	143332.92	319120.71	Аналитический метод	0.1	Закрепление отсутствует
2664	143334.68	319117.78	Аналитический метод	0.1	Закрепление отсутствует
2665	143355.66	319095.80	Аналитический метод	0.1	Закрепление отсутствует
2666	143364.43	319079.62	Аналитический метод	0.1	Закрепление отсутствует
2667	143365.58	319076.23	Аналитический метод	0.1	Закрепление отсутствует
2668	143366.32	319072.69	Аналитический метод	0.1	Закрепление отсутствует
2669	143366.63	319069.10	Аналитический метод	0.1	Закрепление отсутствует
2670	143366.49	319065.49	Аналитический метод	0.1	Закрепление отсутствует
2671	143365.94	319061.92	Аналитический метод	0.1	Закрепление отсутствует
2672	143364.95	319058.41	Аналитический метод	0.1	Закрепление отсутствует

2. Сведения о характерных точках границ объекта

Обозначение характерных точек границ	Координаты, м		Метод определения координат характерной точки	Средняя квадратическая погрешность положения характерной точки (Mt), м	Описание обозначения точки на местности (при наличии)
	X	Y			
1	2	3	4	5	6
2673	143363.57	319054.44	Аналитический метод	0.1	Закрепление отсутствует
2674	143362.30	319050.38	Аналитический метод	0.1	Закрепление отсутствует
2675	143361.17	319046.28	Аналитический метод	0.1	Закрепление отсутствует
2676	143360.17	319042.15	Аналитический метод	0.1	Закрепление отсутствует
2677	143359.31	319037.98	Аналитический метод	0.1	Закрепление отсутствует
2678	143358.55	319033.67	Аналитический метод	0.1	Закрепление отсутствует
2679	143358.92	319029.94	Аналитический метод	0.1	Закрепление отсутствует
2680	143359.47	319026.33	Аналитический метод	0.1	Закрепление отсутствует
2681	143360.22	319022.77	Аналитический метод	0.1	Закрепление отсутствует
2682	143361.16	319019.24	Аналитический метод	0.1	Закрепление отсутствует
2683	143362.30	319015.78	Аналитический метод	0.1	Закрепление отсутствует
2684	143363.63	319012.36	Аналитический метод	0.1	Закрепление отсутствует
2685	143365.37	319008.97	Аналитический метод	0.1	Закрепление отсутствует
2686	143371.48	319001.64	Аналитический метод	0.1	Закрепление отсутствует
2687	143376.83	318992.80	Аналитический метод	0.1	Закрепление отсутствует
2688	143386.85	318977.56	Аналитический метод	0.1	Закрепление отсутствует
2689	143388.13	318974.29	Аналитический метод	0.1	Закрепление отсутствует
2690	143389.20	318970.87	Аналитический метод	0.1	Закрепление отсутствует
2691	143390.04	318967.39	Аналитический метод	0.1	Закрепление отсутствует
2692	143390.65	318963.85	Аналитический метод	0.1	Закрепление отсутствует
2693	143391.02	318960.28	Аналитический метод	0.1	Закрепление отсутствует
2694	143391.15	318956.81	Аналитический метод	0.1	Закрепление отсутствует
2695	143383.33	318926.58	Аналитический метод	0.1	Закрепление отсутствует
2696	143382.42	318923.10	Аналитический метод	0.1	Закрепление отсутствует
2697	143381.61	318919.57	Аналитический метод	0.1	Закрепление отсутствует

2. Сведения о характерных точках границ объекта

Обозначение характерных точек границ	Координаты, м		Метод определения координат характерной точки	Средняя квадратическая погрешность положения характерной точки (Mt), м	Описание обозначения точки на местности (при наличии)
	X	Y			
1	2	3	4	5	6
2698	143380.92	318916.01	Аналитический метод	0.1	Закрепление отсутствует
2699	143380.34	318912.43	Аналитический метод	0.1	Закрепление отсутствует
2700	143379.88	318908.83	Аналитический метод	0.1	Закрепление отсутствует
2701	143379.52	318905.06	Аналитический метод	0.1	Закрепление отсутствует
2702	143380.35	318901.84	Аналитический метод	0.1	Закрепление отсутствует
2703	143389.03	318881.96	Аналитический метод	0.1	Закрепление отсутствует
2704	143401.10	318861.76	Аналитический метод	0.1	Закрепление отсутствует
2705	143419.62	318839.77	Аналитический метод	0.1	Закрепление отсутствует
2706	143432.19	318829.23	Аналитический метод	0.1	Закрепление отсутствует
2707	143442.80	318817.79	Аналитический метод	0.1	Закрепление отсутствует
2708	143443.63	318815.89	Аналитический метод	0.1	Закрепление отсутствует
2709	143444.31	318813.79	Аналитический метод	0.1	Закрепление отсутствует
2710	143444.79	318811.64	Аналитический метод	0.1	Закрепление отсутствует
2711	143445.06	318809.44	Аналитический метод	0.1	Закрепление отсутствует
2712	143445.13	318807.24	Аналитический метод	0.1	Закрепление отсутствует
2713	143444.98	318804.97	Аналитический метод	0.1	Закрепление отсутствует
2714	143444.85	318801.78	Аналитический метод	0.1	Закрепление отсутствует
2715	143438.85	318777.36	Аналитический метод	0.1	Закрепление отсутствует
2716	143437.34	318774.72	Аналитический метод	0.1	Закрепление отсутствует
2717	143435.47	318772.22	Аналитический метод	0.1	Закрепление отсутствует
2718	143433.29	318769.97	Аналитический метод	0.1	Закрепление отсутствует
2719	143430.86	318768.01	Аналитический метод	0.1	Закрепление отсутствует
2720	143428.20	318766.36	Аналитический метод	0.1	Закрепление отсутствует
2721	143425.41	318765.06	Аналитический метод	0.1	Закрепление отсутствует
2722	143422.11	318764.36	Аналитический метод	0.1	Закрепление отсутствует

2. Сведения о характерных точках границ объекта

Обозначение характерных точек границ	Координаты, м		Метод определения координат характерной точки	Средняя квадратическая погрешность положения характерной точки (Mt), м	Описание обозначения точки на местности (при наличии)
	X	Y			
1	2	3	4	5	6
2723	143418.69	318763.79	Аналитический метод	0.1	Закрепление отсутствует
2724	143415.24	318763.40	Аналитический метод	0.1	Закрепление отсутствует
2725	143411.79	318763.16	Аналитический метод	0.1	Закрепление отсутствует
2726	143408.31	318763.09	Аналитический метод	0.1	Закрепление отсутствует
2727	143404.84	318763.18	Аналитический метод	0.1	Закрепление отсутствует
2728	143369.31	318766.16	Аналитический метод	0.1	Закрепление отсутствует
2729	143367.25	318766.98	Аналитический метод	0.1	Закрепление отсутствует
2730	143356.56	318768.22	Аналитический метод	0.1	Закрепление отсутствует
2731	143350.22	318770.25	Аналитический метод	0.1	Закрепление отсутствует
2732	143324.58	318780.30	Аналитический метод	0.1	Закрепление отсутствует
2733	143321.72	318780.89	Аналитический метод	0.1	Закрепление отсутствует
2734	143318.91	318781.21	Аналитический метод	0.1	Закрепление отсутствует
2735	143316.10	318781.29	Аналитический метод	0.1	Закрепление отсутствует
2736	143313.27	318781.14	Аналитический метод	0.1	Закрепление отсутствует
2737	143310.48	318780.74	Аналитический метод	0.1	Закрепление отсутствует
2738	143307.62	318780.08	Аналитический метод	0.1	Закрепление отсутствует
2739	143292.68	318771.45	Аналитический метод	0.1	Закрепление отсутствует
2740	143290.99	318768.49	Аналитический метод	0.1	Закрепление отсутствует
2741	143289.75	318765.54	Аналитический метод	0.1	Закрепление отсутствует
2742	143288.86	318762.47	Аналитический метод	0.1	Закрепление отсутствует
2743	143288.34	318759.31	Аналитический метод	0.1	Закрепление отсутствует
2744	143288.21	318756.11	Аналитический метод	0.1	Закрепление отсутствует
2745	143288.45	318752.90	Аналитический метод	0.1	Закрепление отсутствует
2746	143291.94	318737.27	Аналитический метод	0.1	Закрепление отсутствует
2747	143301.10	318721.46	Аналитический метод	0.1	Закрепление отсутствует

2. Сведения о характерных точках границ объекта

Обозначение характерных точек границ	Координаты, м		Метод определения координат характерной точки	Средняя квадратическая погрешность положения характерной точки (Mt), м	Описание обозначения точки на местности (при наличии)
	X	Y			
1	2	3	4	5	6
2748	143302.77	318715.82	Аналитический метод	0.1	Закрепление отсутствует
2749	143304.09	318700.05	Аналитический метод	0.1	Закрепление отсутствует
2750	143309.56	318674.18	Аналитический метод	0.1	Закрепление отсутствует
2751	143309.86	318670.77	Аналитический метод	0.1	Закрепление отсутствует
2752	143309.93	318667.29	Аналитический метод	0.1	Закрепление отсутствует
2753	143309.74	318663.82	Аналитический метод	0.1	Закрепление отсутствует
2754	143309.32	318660.43	Аналитический метод	0.1	Закрепление отсутствует
2755	143300.04	318633.07	Аналитический метод	0.1	Закрепление отсутствует
2756	143290.48	318613.45	Аналитический метод	0.1	Закрепление отсутствует
2757	143289.18	318611.18	Аналитический метод	0.1	Закрепление отсутствует
2758	143287.77	318608.96	Аналитический метод	0.1	Закрепление отсутствует
2759	143286.24	318606.82	Аналитический метод	0.1	Закрепление отсутствует
2760	143284.60	318604.76	Аналитический метод	0.1	Закрепление отсутствует
2761	143282.88	318602.79	Аналитический метод	0.1	Закрепление отсутствует
2762	143282.65	318602.55	Аналитический метод	0.1	Закрепление отсутствует
2763	143280.47	318582.21	Аналитический метод	0.1	Закрепление отсутствует
2764	143264.30	318575.05	Аналитический метод	0.1	Закрепление отсутствует
2765	143252.00	318584.01	Аналитический метод	0.1	Закрепление отсутствует
2766	143233.71	318582.01	Аналитический метод	0.1	Закрепление отсутствует
2767	143214.85	318575.62	Аналитический метод	0.1	Закрепление отсутствует
2768	143192.68	318560.38	Аналитический метод	0.1	Закрепление отсутствует
2769	143173.60	318542.82	Аналитический метод	0.1	Закрепление отсутствует
2770	143159.92	318530.03	Аналитический метод	0.1	Закрепление отсутствует
2771	143144.80	318528.74	Аналитический метод	0.1	Закрепление отсутствует
2772	143135.29	318535.77	Аналитический метод	0.1	Закрепление отсутствует

2. Сведения о характерных точках границ объекта

Обозначение характерных точек границ	Координаты, м		Метод определения координат характерной точки	Средняя квадратическая погрешность положения характерной точки (Mt), м	Описание обозначения точки на местности (при наличии)
	X	Y			
1	2	3	4	5	6
2773	143132.55	318537.63	Аналитический метод	0.1	Закрепление отсутствует
2774	143130.09	318539.45	Аналитический метод	0.1	Закрепление отсутствует
2775	143127.69	318541.37	Аналитический метод	0.1	Закрепление отсутствует
2776	143125.38	318543.38	Аналитический метод	0.1	Закрепление отсутствует
2777	143123.15	318545.48	Аналитический метод	0.1	Закрепление отсутствует
2778	143121.03	318547.64	Аналитический метод	0.1	Закрепление отсутствует
2779	143103.64	318570.08	Аналитический метод	0.1	Закрепление отсутствует
2780	143099.48	318573.84	Аналитический метод	0.1	Закрепление отсутствует
2781	143092.93	318579.30	Аналитический метод	0.1	Закрепление отсутствует
2782	143086.64	318582.82	Аналитический метод	0.1	Закрепление отсутствует
2783	143083.60	318583.59	Аналитический метод	0.1	Закрепление отсутствует
2784	143080.64	318584.28	Аналитический метод	0.1	Закрепление отсутствует
2785	143077.68	318584.88	Аналитический метод	0.1	Закрепление отсутствует
2786	143074.69	318585.41	Аналитический метод	0.1	Закрепление отсутствует
2787	143071.70	318585.87	Аналитический метод	0.1	Закрепление отсутствует
2788	143068.69	318586.25	Аналитический метод	0.1	Закрепление отсутствует
2789	143048.81	318588.44	Аналитический метод	0.1	Закрепление отсутствует
2790	143046.41	318589.14	Аналитический метод	0.1	Закрепление отсутствует
2791	143044.03	318590.06	Аналитический метод	0.1	Закрепление отсутствует
2792	143041.76	318591.19	Аналитический метод	0.1	Закрепление отсутствует
2793	143039.59	318592.52	Аналитический метод	0.1	Закрепление отсутствует
2794	143037.56	318594.05	Аналитический метод	0.1	Закрепление отсутствует
2795	143035.76	318595.67	Аналитический метод	0.1	Закрепление отсутствует
2796	143029.76	318606.69	Аналитический метод	0.1	Закрепление отсутствует
2797	143025.41	318617.66	Аналитический метод	0.1	Закрепление отсутствует

2. Сведения о характерных точках границ объекта

Обозначение характерных точек границ	Координаты, м		Метод определения координат характерной точки	Средняя квадратическая погрешность положения характерной точки (Mt), м	Описание обозначения точки на местности (при наличии)
	X	Y			
1	2	3	4	5	6
2798	143023.74	318619.60	Аналитический метод	0.1	Закрепление отсутствует
2799	143022.10	318621.35	Аналитический метод	0.1	Закрепление отсутствует
2800	143020.39	318623.04	Аналитический метод	0.1	Закрепление отсутствует
2801	143018.62	318624.65	Аналитический метод	0.1	Закрепление отсутствует
2802	143016.79	318626.20	Аналитический метод	0.1	Закрепление отсутствует
2803	143014.91	318627.65	Аналитический метод	0.1	Закрепление отсутствует
2804	143012.23	318629.85	Аналитический метод	0.1	Закрепление отсутствует
2805	142997.60	318637.74	Аналитический метод	0.1	Закрепление отсутствует
2806	142982.53	318649.46	Аналитический метод	0.1	Закрепление отсутствует
2807	142979.97	318650.99	Аналитический метод	0.1	Закрепление отсутствует
2808	142954.00	318665.37	Аналитический метод	0.1	Закрепление отсутствует
2809	142938.68	318677.18	Аналитический метод	0.1	Закрепление отсутствует
2810	142937.03	318678.77	Аналитический метод	0.1	Закрепление отсутствует
2811	142925.36	318696.40	Аналитический метод	0.1	Закрепление отсутствует
2812	142919.64	318704.81	Аналитический метод	0.1	Закрепление отсутствует
2813	142918.13	318706.29	Аналитический метод	0.1	Закрепление отсутствует
2814	142919.58	318707.77	Аналитический метод	0.1	Закрепление отсутствует
2815	142924.22	318701.72	Аналитический метод	0.1	Закрепление отсутствует
2816	142925.07	318702.25	Аналитический метод	0.1	Закрепление отсутствует
2817	142924.86	318702.63	Аналитический метод	0.1	Закрепление отсутствует
2818	142924.68	318703.02	Аналитический метод	0.1	Закрепление отсутствует
2819	142924.54	318703.42	Аналитический метод	0.1	Закрепление отсутствует
2820	142924.43	318703.84	Аналитический метод	0.1	Закрепление отсутствует
2821	142924.36	318704.27	Аналитический метод	0.1	Закрепление отсутствует
2822	142924.33	318704.69	Аналитический метод	0.1	Закрепление отсутствует

2. Сведения о характерных точках границ объекта

Обозначение характерных точек границ	Координаты, м		Метод определения координат характерной точки	Средняя квадратическая погрешность положения характерной точки (Mt), м	Описание обозначения точки на местности (при наличии)
	X	Y			
1	2	3	4	5	6
2823	142924.33	318705.13	Аналитический метод	0.1	Закрепление отсутствует
2824	142924.37	318705.55	Аналитический метод	0.1	Закрепление отсутствует
2825	142924.44	318705.98	Аналитический метод	0.1	Закрепление отсутствует
2826	142924.56	318706.39	Аналитический метод	0.1	Закрепление отсутствует
2827	142924.70	318706.80	Аналитический метод	0.1	Закрепление отсутствует
2828	142924.88	318707.19	Аналитический метод	0.1	Закрепление отсутствует
2829	142925.10	318707.56	Аналитический метод	0.1	Закрепление отсутствует
2830	142925.35	318707.92	Аналитический метод	0.1	Закрепление отсутствует
2831	142925.43	318708.02	Аналитический метод	0.1	Закрепление отсутствует
2832	142925.50	318707.99	Аналитический метод	0.1	Закрепление отсутствует
2833	142926.34	318707.79	Аналитический метод	0.1	Закрепление отсутствует
2834	142927.18	318707.67	Аналитический метод	0.1	Закрепление отсутствует
2835	142928.04	318707.62	Аналитический метод	0.1	Закрепление отсутствует
2836	142928.89	318707.64	Аналитический метод	0.1	Закрепление отсутствует
2837	142929.74	318707.73	Аналитический метод	0.1	Закрепление отсутствует
2838	142930.58	318707.90	Аналитический метод	0.1	Закрепление отсутствует
2839	142931.40	318708.14	Аналитический метод	0.1	Закрепление отсутствует
2840	142932.20	318708.44	Аналитический метод	0.1	Закрепление отсутствует
2841	142932.97	318708.82	Аналитический метод	0.1	Закрепление отсутствует
2842	142933.71	318709.26	Аналитический метод	0.1	Закрепление отсутствует
2843	142934.40	318709.76	Аналитический метод	0.1	Закрепление отсутствует
2844	142935.05	318710.31	Аналитический метод	0.1	Закрепление отсутствует
2845	142938.08	318713.15	Аналитический метод	0.1	Закрепление отсутствует
2846	142938.69	318713.77	Аналитический метод	0.1	Закрепление отсутствует
2847	142939.25	318714.45	Аналитический метод	0.1	Закрепление отсутствует

2. Сведения о характерных точках границ объекта

Обозначение характерных точек границ	Координаты, м		Метод определения координат характерной точки	Средняя квадратическая погрешность положения характерной точки (Mt), м	Описание обозначения точки на местности (при наличии)
	X	Y			
1	2	3	4	5	6
2848	142939.74	318715.17	Аналитический метод	0.1	Закрепление отсутствует
2849	142940.17	318715.93	Аналитический метод	0.1	Закрепление отсутствует
2850	142940.53	318716.72	Аналитический метод	0.1	Закрепление отсутствует
2851	142940.82	318717.55	Аналитический метод	0.1	Закрепление отсутствует
2852	142941.03	318718.39	Аналитический метод	0.1	Закрепление отсутствует
2853	142941.18	318719.25	Аналитический метод	0.1	Закрепление отсутствует
2854	142941.24	318720.12	Аналитический метод	0.1	Закрепление отсутствует
2855	142941.23	318720.99	Аналитический метод	0.1	Закрепление отсутствует
2856	142941.15	318721.86	Аналитический метод	0.1	Закрепление отсутствует
2857	142940.99	318722.72	Аналитический метод	0.1	Закрепление отсутствует
2858	142940.75	318723.56	Аналитический метод	0.1	Закрепление отсутствует
2859	142940.45	318724.38	Аналитический метод	0.1	Закрепление отсутствует
2860	142940.07	318725.16	Аналитический метод	0.1	Закрепление отсутствует
2861	142939.63	318725.91	Аналитический метод	0.1	Закрепление отсутствует
2862	142939.12	318726.62	Аналитический метод	0.1	Закрепление отсутствует
2863	142938.55	318727.28	Аналитический метод	0.1	Закрепление отсутствует
2864	142932.50	318733.75	Аналитический метод	0.1	Закрепление отсутствует
2865	142931.87	318734.36	Аналитический метод	0.1	Закрепление отсутствует
2866	142931.20	318734.92	Аналитический метод	0.1	Закрепление отсутствует
2867	142930.48	318735.41	Аналитический метод	0.1	Закрепление отсутствует
2868	142929.72	318735.84	Аналитический метод	0.1	Закрепление отсутствует
2869	142928.92	318736.20	Аналитический метод	0.1	Закрепление отсутствует
2870	142928.10	318736.49	Аналитический метод	0.1	Закрепление отсутствует
2871	142927.26	318736.71	Аналитический метод	0.1	Закрепление отсутствует
2872	142926.39	318736.85	Аналитический метод	0.1	Закрепление отсутствует

2. Сведения о характерных точках границ объекта

Обозначение характерных точек границ	Координаты, м		Метод определения координат характерной точки	Средняя квадратическая погрешность положения характерной точки (Mt), м	Описание обозначения точки на местности (при наличии)
	X	Y			
1	2	3	4	5	6
2873	142925.52	318736.91	Аналитический метод	0.1	Закрепление отсутствует
2874	142924.65	318736.91	Аналитический метод	0.1	Закрепление отсутствует
2875	142923.78	318736.82	Аналитический метод	0.1	Закрепление отсутствует
2876	142922.93	318736.66	Аналитический метод	0.1	Закрепление отсутствует
2877	142922.09	318736.42	Аналитический метод	0.1	Закрепление отсутствует
2878	142921.27	318736.12	Аналитический метод	0.1	Закрепление отсутствует
2879	142920.48	318735.74	Аналитический метод	0.1	Закрепление отсутствует
2880	142919.73	318735.30	Аналитический метод	0.1	Закрепление отсутствует
2881	142919.02	318734.79	Аналитический метод	0.1	Закрепление отсутствует
2882	142918.36	318734.22	Аналитический метод	0.1	Закрепление отсутствует
2883	142915.33	318731.38	Аналитический метод	0.1	Закрепление отсутствует
2884	142914.72	318730.76	Аналитический метод	0.1	Закрепление отсутствует
2885	142914.17	318730.09	Аналитический метод	0.1	Закрепление отсутствует
2886	142913.67	318729.37	Аналитический метод	0.1	Закрепление отсутствует
2887	142913.25	318728.61	Аналитический метод	0.1	Закрепление отсутствует
2888	142912.89	318727.81	Аналитический метод	0.1	Закрепление отсутствует
2889	142912.60	318726.99	Аналитический метод	0.1	Закрепление отсутствует
2890	142912.38	318726.15	Аналитический метод	0.1	Закрепление отсутствует
2891	142912.24	318725.28	Аналитический метод	0.1	Закрепление отсутствует
2892	142912.17	318724.41	Аналитический метод	0.1	Закрепление отсутствует
2893	142912.18	318723.54	Аналитический метод	0.1	Закрепление отсутствует
2894	142912.26	318722.67	Аналитический метод	0.1	Закрепление отсутствует
2895	142912.42	318721.82	Аналитический метод	0.1	Закрепление отсутствует
2896	142912.66	318720.98	Аналитический метод	0.1	Закрепление отсутствует
2897	142912.97	318720.16	Аналитический метод	0.1	Закрепление отсутствует

2. Сведения о характерных точках границ объекта

Обозначение характерных точек границ	Координаты, м		Метод определения координат характерной точки	Средняя квадратическая погрешность положения характерной точки (Mt), м	Описание обозначения точки на местности (при наличии)
	X	Y			
1	2	3	4	5	6
2898	142913.34	318719.37	Аналитический метод	0.1	Закрепление отсутствует
2899	142913.79	318718.62	Аналитический метод	0.1	Закрепление отсутствует
2900	142914.30	318717.91	Аналитический метод	0.1	Закрепление отсутствует
2901	142914.86	318717.25	Аналитический метод	0.1	Закрепление отсутствует
2902	142918.94	318712.89	Аналитический метод	0.1	Закрепление отсутствует
2903	142918.50	318712.92	Аналитический метод	0.1	Закрепление отсутствует
2904	142918.07	318712.99	Аналитический метод	0.1	Закрепление отсутствует
2905	142917.65	318713.10	Аналитический метод	0.1	Закрепление отсутствует
2906	142917.54	318713.14	Аналитический метод	0.1	Закрепление отсутствует
2907	142917.24	318713.24	Аналитический метод	0.1	Закрепление отсутствует
2908	142916.85	318713.41	Аналитический метод	0.1	Закрепление отсутствует
2909	142916.47	318713.62	Аналитический метод	0.1	Закрепление отсутствует
2910	142916.11	318713.86	Аналитический метод	0.1	Закрепление отсутствует
2911	142915.52	318713.06	Аналитический метод	0.1	Закрепление отсутствует
2912	142917.12	318710.97	Аналитический метод	0.1	Закрепление отсутствует
2913	142912.47	318706.23	Аналитический метод	0.1	Закрепление отсутствует
2914	142916.56	318702.23	Аналитический метод	0.1	Закрепление отсутствует
2915	142922.04	318694.17	Аналитический метод	0.1	Закрепление отсутствует
2916	142933.94	318676.20	Аналитический метод	0.1	Закрепление отсутствует
2917	142936.07	318674.15	Аналитический метод	0.1	Закрепление отсутствует
2918	142951.80	318662.02	Аналитический метод	0.1	Закрепление отсутствует
2919	142977.97	318647.52	Аналитический метод	0.1	Закрепление отсутствует
2920	142980.26	318646.15	Аналитический метод	0.1	Закрепление отсутствует
2921	142995.41	318634.38	Аналитический метод	0.1	Закрепление отсутствует
2922	143009.99	318626.52	Аналитический метод	0.1	Закрепление отсутствует

2. Сведения о характерных точках границ объекта

Обозначение характерных точек границ	Координаты, м		Метод определения координат характерной точки	Средняя квадратическая погрешность положения характерной точки (Mt), м	Описание обозначения точки на местности (при наличии)
	X	Y			
1	2	3	4	5	6
2923	143012.42	318624.52	Аналитический метод	0.1	Закрепление отсутствует
2924	143014.27	318623.09	Аналитический метод	0.1	Закрепление отсутствует
2925	143015.98	318621.65	Аналитический метод	0.1	Закрепление отсутствует
2926	143017.63	318620.13	Аналитический метод	0.1	Закрепление отсутствует
2927	143019.23	318618.55	Аналитический метод	0.1	Закрепление отсутствует
2928	143020.77	318616.92	Аналитический метод	0.1	Закрепление отсутствует
2929	143021.94	318615.57	Аналитический метод	0.1	Закрепление отсутствует
2930	143026.13	318605.00	Аналитический метод	0.1	Закрепление отсутствует
2931	143032.57	318593.15	Аналитический метод	0.1	Закрепление отсутствует
2932	143035.01	318590.96	Аналитический метод	0.1	Закрепление отсутствует
2933	143037.34	318589.21	Аналитический метод	0.1	Закрепление отсутствует
2934	143039.81	318587.68	Аналитический метод	0.1	Закрепление отсутствует
2935	143042.42	318586.39	Аналитический метод	0.1	Закрепление отсутствует
2936	143045.13	318585.34	Аналитический метод	0.1	Закрепление отсутствует
2937	143048.04	318584.51	Аналитический метод	0.1	Закрепление отсутствует
2938	143068.22	318582.28	Аналитический метод	0.1	Закрепление отсутствует
2939	143071.14	318581.91	Аналитический метод	0.1	Закрепление отсутствует
2940	143074.04	318581.46	Аналитический метод	0.1	Закрепление отсутствует
2941	143076.93	318580.95	Аналитический метод	0.1	Закрепление отсутствует
2942	143079.79	318580.37	Аналитический метод	0.1	Закрепление отсутствует
2943	143082.65	318579.70	Аналитический метод	0.1	Закрепление отсутствует
2944	143085.15	318579.07	Аналитический метод	0.1	Закрепление отсутствует
2945	143090.65	318575.99	Аналитический метод	0.1	Закрепление отсутствует
2946	143096.85	318570.81	Аналитический метод	0.1	Закрепление отсутствует
2947	143100.69	318567.35	Аналитический метод	0.1	Закрепление отсутствует

2. Сведения о характерных точках границ объекта

Обозначение характерных точек границ	Координаты, м		Метод определения координат характерной точки	Средняя квадратическая погрешность положения характерной точки (Mt), м	Описание обозначения точки на местности (при наличии)
	X	Y			
1	2	3	4	5	6
2948	143118.02	318545.00	Аналитический метод	0.1	Закрепление отсутствует
2949	143120.35	318542.63	Аналитический метод	0.1	Закрепление отсутствует
2950	143122.69	318540.42	Аналитический метод	0.1	Закрепление отсутствует
2951	143125.13	318538.30	Аналитический метод	0.1	Закрепление отсутствует
2952	143127.65	318536.28	Аналитический метод	0.1	Закрепление отсутствует
2953	143130.23	318534.36	Аналитический метод	0.1	Закрепление отсутствует
2954	143132.98	318532.51	Аналитический метод	0.1	Закрепление отсутствует
2955	143143.63	318524.63	Аналитический метод	0.1	Закрепление отсутствует
2956	143161.64	318526.17	Аналитический метод	0.1	Закрепление отсутствует
2957	143176.32	318539.88	Аналитический метод	0.1	Закрепление отсутствует
2958	143195.19	318557.25	Аналитический метод	0.1	Закрепление отсутствует
2959	143216.66	318572.01	Аналитический метод	0.1	Закрепление отсутствует
2960	143234.58	318578.08	Аналитический метод	0.1	Закрепление отсутствует
2961	143247.95	318579.54	Аналитический метод	0.1	Закрепление отсутствует
2962	143250.90	318579.87	Аналитический метод	0.1	Закрепление отсутствует
2963	143263.81	318570.45	Аналитический метод	0.1	Закрепление отсутствует
2964	143284.21	318579.49	Аналитический метод	0.1	Закрепление отсутствует
2965	143286.49	318600.84	Аналитический метод	0.1	Закрепление отсутствует
2966	143287.67	318602.20	Аналитический метод	0.1	Закрепление отсутствует
2967	143288.79	318603.60	Аналитический метод	0.1	Закрепление отсутствует
2968	143289.44	318604.41	Аналитический метод	0.1	Закрепление отсутствует
2969	143291.09	318606.72	Аналитический метод	0.1	Закрепление отсутствует
2970	143292.61	318609.11	Аналитический метод	0.1	Закрепление отсутствует
2971	143294.01	318611.58	Аналитический метод	0.1	Закрепление отсутствует
2972	143303.75	318631.55	Аналитический метод	0.1	Закрепление отсутствует

2. Сведения о характерных точках границ объекта

Обозначение характерных точек границ	Координаты, м		Метод определения координат характерной точки	Средняя квадратическая погрешность положения характерной точки (Mt), м	Описание обозначения точки на местности (при наличии)
	X	Y			
1	2	3	4	5	6
2973	143313.24	318659.54	Аналитический метод	0.1	Закрепление отсутствует
2974	143313.73	318663.46	Аналитический метод	0.1	Закрепление отсутствует
2975	143313.93	318667.22	Аналитический метод	0.1	Закрепление отсутствует
2976	143313.86	318670.98	Аналитический метод	0.1	Закрепление отсутствует
2977	143313.52	318674.77	Аналитический метод	0.1	Закрепление отсутствует
2978	143308.05	318700.64	Аналитический метод	0.1	Закрепление отсутствует
2979	143306.72	318716.56	Аналитический метод	0.1	Закрепление отсутствует
2980	143304.80	318723.06	Аналитический метод	0.1	Закрепление отсутствует
2981	143295.71	318738.74	Аналитический метод	0.1	Закрепление отсутствует
2982	143292.42	318753.49	Аналитический метод	0.1	Закрепление отсутствует
2983	143292.21	318756.18	Аналитический метод	0.1	Закрепление отсутствует
2984	143292.33	318758.90	Аналитический метод	0.1	Закрепление отсутствует
2985	143292.77	318761.59	Аналитический метод	0.1	Закрепление отсутствует
2986	143293.52	318764.21	Аналитический метод	0.1	Закрепление отсутствует
2987	143294.58	318766.72	Аналитический метод	0.1	Закрепление отсутствует
2988	143295.61	318768.53	Аналитический метод	0.1	Закрепление отсутствует
2989	143309.10	318776.32	Аналитический метод	0.1	Закрепление отсутствует
2990	143311.21	318776.81	Аналитический метод	0.1	Закрепление отсутствует
2991	143313.66	318777.15	Аналитический метод	0.1	Закрепление отсутствует
2992	143316.15	318777.29	Аналитический метод	0.1	Закрепление отсутствует
2993	143318.63	318777.22	Аналитический метод	0.1	Закрепление отсутствует
2994	143321.09	318776.93	Аналитический метод	0.1	Закрепление отсутствует
2995	143323.44	318776.45	Аналитический метод	0.1	Закрепление отсутствует
2996	143348.88	318766.47	Аналитический метод	0.1	Закрепление отсутствует
2997	143355.71	318764.29	Аналитический метод	0.1	Закрепление отсутствует

2. Сведения о характерных точках границ объекта

Обозначение характерных точек границ	Координаты, м		Метод определения координат характерной точки	Средняя квадратическая погрешность положения характерной точки (Mt), м	Описание обозначения точки на местности (при наличии)
	X	Y			
1	2	3	4	5	6
2998	143366.26	318763.07	Аналитический метод	0.1	Закрепление отсутствует
2999	143368.39	318762.23	Аналитический метод	0.1	Закрепление отсутствует
3000	143404.63	318759.18	Аналитический метод	0.1	Закрепление отсутствует
3001	143408.30	318759.09	Аналитический метод	0.1	Закрепление отсутствует
3002	143411.96	318759.16	Аналитический метод	0.1	Закрепление отсутствует
3003	143415.60	318759.41	Аналитический метод	0.1	Закрепление отсутствует
3004	143419.25	318759.83	Аналитический метод	0.1	Закрепление отсутствует
3005	143422.86	318760.43	Аналитический метод	0.1	Закрепление отсутствует
3006	143426.69	318761.25	Аналитический метод	0.1	Закрепление отсутствует
3007	143430.11	318762.83	Аналитический метод	0.1	Закрепление отсутствует
3008	143433.18	318764.74	Аналитический метод	0.1	Закрепление отсутствует
3009	143436.00	318767.01	Аналитический метод	0.1	Закрепление отсутствует
3010	143438.52	318769.62	Аналитический метод	0.1	Закрепление отсутствует
3011	143440.69	318772.52	Аналитический метод	0.1	Закрепление отсутствует
3012	143442.60	318775.86	Аналитический метод	0.1	Закрепление отсутствует
3013	143448.82	318801.21	Аналитический метод	0.1	Закрепление отсутствует
3014	143448.98	318804.76	Аналитический метод	0.1	Закрепление отсутствует
3015	143449.13	318807.17	Аналитический метод	0.1	Закрепление отсутствует
3016	143449.05	318809.75	Аналитический метод	0.1	Закрепление отсутствует
3017	143448.74	318812.32	Аналитический метод	0.1	Закрепление отсутствует
3018	143448.18	318814.84	Аналитический метод	0.1	Закрепление отсутствует
3019	143447.38	318817.30	Аналитический метод	0.1	Закрепление отсутствует
3020	143446.20	318820.02	Аналитический метод	0.1	Закрепление отсутствует
3021	143434.95	318832.14	Аналитический метод	0.1	Закрепление отсутствует
3022	143422.46	318842.61	Аналитический метод	0.1	Закрепление отсутствует

2. Сведения о характерных точках границ объекта

Обозначение характерных точек границ	Координаты, м		Метод определения координат характерной точки	Средняя квадратическая погрешность положения характерной точки (Mt), м	Описание обозначения точки на местности (при наличии)
	X	Y			
1	2	3	4	5	6
3023	143404.37	318864.09	Аналитический метод	0.1	Закрепление отсутствует
3024	143392.59	318883.80	Аналитический метод	0.1	Закрепление отсутствует
3025	143384.14	318903.15	Аналитический метод	0.1	Закрепление отсутствует
3026	143383.57	318905.38	Аналитический метод	0.1	Закрепление отсутствует
3027	143383.85	318908.39	Аналитический метод	0.1	Закрепление отсутствует
3028	143384.30	318911.86	Аналитический метод	0.1	Закрепление отсутствует
3029	143384.85	318915.30	Аналитический метод	0.1	Закрепление отсутствует
3030	143385.53	318918.74	Аналитический метод	0.1	Закрепление отсутствует
3031	143386.30	318922.15	Аналитический метод	0.1	Закрепление отсутствует
3032	143387.20	318925.57	Аналитический метод	0.1	Закрепление отсутствует
3033	143395.16	318956.37	Аналитический метод	0.1	Закрепление отсутствует
3034	143395.01	318960.56	Аналитический метод	0.1	Закрепление отсутствует
3035	143394.61	318964.40	Аналитический метод	0.1	Закрепление отсутствует
3036	143393.96	318968.20	Аналитический метод	0.1	Закрепление отсутствует
3037	143393.05	318971.94	Аналитический метод	0.1	Закрепление отсутствует
3038	143391.90	318975.62	Аналитический метод	0.1	Закрепление отсутствует
3039	143390.42	318979.41	Аналитический метод	0.1	Закрепление отсутствует
3040	143380.22	318994.93	Аналитический метод	0.1	Закрепление отсутствует
3041	143374.75	319003.97	Аналитический метод	0.1	Закрепление отсутствует
3042	143368.73	319011.20	Аналитический метод	0.1	Закрепление отсутствует
3043	143367.28	319014.00	Аналитический метод	0.1	Закрепление отсутствует
3044	143366.07	319017.13	Аналитический метод	0.1	Закрепление отсутствует
3045	143365.00	319020.39	Аналитический метод	0.1	Закрепление отсутствует
3046	143364.11	319023.70	Аналитический метод	0.1	Закрепление отсутствует
3047	143363.40	319027.05	Аналитический метод	0.1	Закрепление отсутствует

2. Сведения о характерных точках границ объекта

Обозначение характерных точек границ	Координаты, м		Метод определения координат характерной точки	Средняя квадратическая погрешность положения характерной точки (Mt), м	Описание обозначения точки на местности (при наличии)
	X	Y			
1	2	3	4	5	6
3048	143362.89	319030.43	Аналитический метод	0.1	Закрепление отсутствует
3049	143362.59	319033.52	Аналитический метод	0.1	Закрепление отсутствует
3050	143363.24	319037.23	Аналитический метод	0.1	Закрепление отсутствует
3051	143364.08	319041.27	Аналитический метод	0.1	Закрепление отсутствует
3052	143365.05	319045.28	Аналитический метод	0.1	Закрепление отсутствует
3053	143366.14	319049.25	Аналитический метод	0.1	Закрепление отсутствует
3054	143367.37	319053.19	Аналитический метод	0.1	Закрепление отсутствует
3055	143368.76	319057.21	Аналитический метод	0.1	Закрепление отсутствует
3056	143369.86	319061.07	Аналитический метод	0.1	Закрепление отсутствует
3057	143370.48	319065.10	Аналитический метод	0.1	Закрепление отсутствует
3058	143370.63	319069.19	Аналитический метод	0.1	Закрепление отсутствует
3059	143370.28	319073.28	Аналитический метод	0.1	Закрепление отсутствует
3060	143369.45	319077.28	Аналитический метод	0.1	Закрепление отсутствует
3061	143368.11	319081.23	Аналитический метод	0.1	Закрепление отсутствует
3062	143358.93	319098.17	Аналитический метод	0.1	Закрепление отсутствует
3063	143337.88	319120.22	Аналитический метод	0.1	Закрепление отсутствует
3064	143336.41	319122.67	Аналитический метод	0.1	Закрепление отсутствует
3065	143334.97	319125.42	Аналитический метод	0.1	Закрепление отсутствует
3066	143333.70	319128.24	Аналитический метод	0.1	Закрепление отсутствует
3067	143332.61	319131.15	Аналитический метод	0.1	Закрепление отсутствует
3068	143331.68	319134.11	Аналитический метод	0.1	Закрепление отсутствует
3069	143330.96	319136.99	Аналитический метод	0.1	Закрепление отсутствует
3070	143330.74	319139.31	Аналитический метод	0.1	Закрепление отсутствует
3071	143330.59	319141.79	Аналитический метод	0.1	Закрепление отсутствует
3072	143330.54	319144.27	Аналитический метод	0.1	Закрепление отсутствует

2. Сведения о характерных точках границ объекта

Обозначение характерных точек границ	Координаты, м		Метод определения координат характерной точки	Средняя квадратическая погрешность положения характерной точки (Mt), м	Описание обозначения точки на местности (при наличии)
	X	Y			
1	2	3	4	5	6
3073	143330.59	319146.76	Аналитический метод	0.1	Закрепление отсутствует
3074	143330.73	319149.24	Аналитический метод	0.1	Закрепление отсутствует
3075	143330.95	319151.51	Аналитический метод	0.1	Закрепление отсутствует
3076	143341.57	319189.53	Аналитический метод	0.1	Закрепление отсутствует
3077	143348.55	319210.38	Аналитический метод	0.1	Закрепление отсутствует
3078	143362.75	319257.68	Аналитический метод	0.1	Закрепление отсутствует
3079	143367.42	319266.22	Аналитический метод	0.1	Закрепление отсутствует
3080	143378.45	319280.33	Аналитический метод	0.1	Закрепление отсутствует
3081	143382.71	319290.82	Аналитический метод	0.1	Закрепление отсутствует
3082	143382.49	319303.75	Аналитический метод	0.1	Закрепление отсутствует
3083	143379.00	319326.02	Аналитический метод	0.1	Закрепление отсутствует
3084	143378.97	319347.86	Аналитический метод	0.1	Закрепление отсутствует
3085	143379.34	319349.40	Аналитический метод	0.1	Закрепление отсутствует
3086	143379.88	319351.15	Аналитический метод	0.1	Закрепление отсутствует
3087	143380.53	319352.87	Аналитический метод	0.1	Закрепление отсутствует
3088	143381.28	319354.56	Аналитический метод	0.1	Закрепление отсутствует
3089	143382.12	319356.19	Аналитический метод	0.1	Закрепление отсутствует
3090	143383.08	319357.81	Аналитический метод	0.1	Закрепление отсутствует
3091	143392.05	319371.87	Аналитический метод	0.1	Закрепление отсутствует
3092	143399.04	319386.97	Аналитический метод	0.1	Закрепление отсутствует
3093	143404.12	319433.59	Аналитический метод	0.1	Закрепление отсутствует
3094	143406.00	319466.68	Аналитический метод	0.1	Закрепление отсутствует
3095	143405.08	319486.31	Аналитический метод	0.1	Закрепление отсутствует
3096	143392.69	319519.54	Аналитический метод	0.1	Закрепление отсутствует
3097	143388.94	319528.73	Аналитический метод	0.1	Закрепление отсутствует

2. Сведения о характерных точках границ объекта

Обозначение характерных точек границ	Координаты, м		Метод определения координат характерной точки	Средняя квадратическая погрешность положения характерной точки (Mt), м	Описание обозначения точки на местности (при наличии)
	X	Y			
1	2	3	4	5	6
3098	143372.81	319551.94	Аналитический метод	0.1	Закрепление отсутствует
3099	143348.47	319573.57	Аналитический метод	0.1	Закрепление отсутствует
3100	143326.77	319595.07	Аналитический метод	0.1	Закрепление отсутствует
3101	143308.60	319609.55	Аналитический метод	0.1	Закрепление отсутствует
3102	143296.97	319619.62	Аналитический метод	0.1	Закрепление отсутствует
3103	143293.03	319623.03	Аналитический метод	0.1	Закрепление отсутствует
3104	143281.45	319646.22	Аналитический метод	0.1	Закрепление отсутствует
3105	143275.04	319669.32	Аналитический метод	0.1	Закрепление отсутствует
3106	143271.02	319692.87	Аналитический метод	0.1	Закрепление отсутствует
3107	143270.84	319695.98	Аналитический метод	0.1	Закрепление отсутствует
3108	143270.91	319699.11	Аналитический метод	0.1	Закрепление отсутствует
3109	143271.23	319702.21	Аналитический метод	0.1	Закрепление отсутствует
3110	143271.81	319705.29	Аналитический метод	0.1	Закрепление отсутствует
3111	143272.62	319708.30	Аналитический метод	0.1	Закрепление отсутствует
3112	143273.64	319711.16	Аналитический метод	0.1	Закрепление отсутствует
3113	143284.40	319727.21	Аналитический метод	0.1	Закрепление отсутствует
3114	143285.04	319729.32	Аналитический метод	0.1	Закрепление отсутствует
3115	143285.52	319731.35	Аналитический метод	0.1	Закрепление отсутствует
3116	143285.88	319733.40	Аналитический метод	0.1	Закрепление отсутствует
3117	143286.12	319735.47	Аналитический метод	0.1	Закрепление отсутствует
3118	143286.22	319737.55	Аналитический метод	0.1	Закрепление отсутствует
3119	143286.20	319739.74	Аналитический метод	0.1	Закрепление отсутствует
3120	143283.15	319749.83	Аналитический метод	0.1	Закрепление отсутствует
3121	143275.34	319765.47	Аналитический метод	0.1	Закрепление отсутствует
3122	143271.64	319787.01	Аналитический метод	0.1	Закрепление отсутствует

2. Сведения о характерных точках границ объекта

Обозначение характерных точек границ	Координаты, м		Метод определения координат характерной точки	Средняя квадратическая погрешность положения характерной точки (Mt), м	Описание обозначения точки на местности (при наличии)
	X	Y			
1	2	3	4	5	6
3123	143269.16	319795.31	Аналитический метод	0.1	Закрепление отсутствует
3124	143259.33	319817.73	Аналитический метод	0.1	Закрепление отсутствует
3125	143256.88	319825.36	Аналитический метод	0.1	Закрепление отсутствует
3126	143250.88	319857.31	Аналитический метод	0.1	Закрепление отсутствует
3127	143250.14	319860.54	Аналитический метод	0.1	Закрепление отсутствует
3128	143249.24	319863.72	Аналитический метод	0.1	Закрепление отсутствует
3129	143248.19	319866.84	Аналитический метод	0.1	Закрепление отсутствует
3130	143247.00	319869.92	Аналитический метод	0.1	Закрепление отсутствует
3131	143245.68	319872.95	Аналитический метод	0.1	Закрепление отсутствует
3132	143244.15	319875.98	Аналитический метод	0.1	Закрепление отсутствует
3133	143232.98	319889.54	Аналитический метод	0.1	Закрепление отсутствует
3134	143224.11	319895.81	Аналитический метод	0.1	Закрепление отсутствует
3135	143199.74	319908.86	Аналитический метод	0.1	Закрепление отсутствует
3136	143197.16	319912.61	Аналитический метод	0.1	Закрепление отсутствует
3137	143190.46	319925.52	Аналитический метод	0.1	Закрепление отсутствует
3138	143175.76	319954.14	Аналитический метод	0.1	Закрепление отсутствует
3139	143174.72	319956.28	Аналитический метод	0.1	Закрепление отсутствует
3140	143173.92	319958.48	Аналитический метод	0.1	Закрепление отсутствует
3141	143173.80	319958.91	Аналитический метод	0.1	Закрепление отсутствует
3142	143175.14	319961.74	Аналитический метод	0.1	Закрепление отсутствует
3143	143176.39	319964.39	Аналитический метод	0.1	Закрепление отсутствует
3144	143178.49	319966.18	Аналитический метод	0.1	Закрепление отсутствует
3145	143179.14	319966.43	Аналитический метод	0.1	Закрепление отсутствует
3146	143179.90	319966.50	Аналитический метод	0.1	Закрепление отсутствует
3147	143180.66	319966.36	Аналитический метод	0.1	Закрепление отсутствует

2. Сведения о характерных точках границ объекта

Обозначение характерных точек границ	Координаты, м		Метод определения координат характерной точки	Средняя квадратическая погрешность положения характерной точки (Mt), м	Описание обозначения точки на местности (при наличии)
	X	Y			
1	2	3	4	5	6
3148	143181.59	319965.91	Аналитический метод	0.1	Закрепление отсутствует
3149	143184.87	319963.95	Аналитический метод	0.1	Закрепление отсутствует
3150	143199.12	319947.98	Аналитический метод	0.1	Закрепление отсутствует
3151	143215.92	319928.29	Аналитический метод	0.1	Закрепление отсутствует
3152	143239.20	319913.93	Аналитический метод	0.1	Закрепление отсутствует
3153	143254.70	319908.62	Аналитический метод	0.1	Закрепление отсутствует
3154	143269.23	319903.27	Аналитический метод	0.1	Закрепление отсутствует
3155	143288.55	319897.31	Аналитический метод	0.1	Закрепление отсутствует
3156	143313.81	319895.17	Аналитический метод	0.1	Закрепление отсутствует
3157	143335.37	319897.12	Аналитический метод	0.1	Закрепление отсутствует
3158	143339.24	319898.49	Аналитический метод	0.1	Закрепление отсутствует
3159	143342.76	319900.06	Аналитический метод	0.1	Закрепление отсутствует
3160	143346.15	319901.92	Аналитический метод	0.1	Закрепление отсутствует
3161	143349.37	319904.04	Аналитический метод	0.1	Закрепление отсутствует
3162	143352.41	319906.42	Аналитический метод	0.1	Закрепление отсутствует
3163	143355.39	319909.16	Аналитический метод	0.1	Закрепление отсутствует
3164	143356.64	319910.95	Аналитический метод	0.1	Закрепление отсутствует
3165	143357.59	319912.74	Аналитический метод	0.1	Закрепление отсутствует
3166	143358.33	319914.63	Аналитический метод	0.1	Закрепление отсутствует
3167	143358.81	319916.60	Аналитический метод	0.1	Закрепление отсутствует
3168	143359.07	319918.61	Аналитический метод	0.1	Закрепление отсутствует
3169	143359.07	319920.63	Аналитический метод	0.1	Закрепление отсутствует
3170	143357.72	319932.77	Аналитический метод	0.1	Закрепление отсутствует
3171	143356.15	319935.49	Аналитический метод	0.1	Закрепление отсутствует
3172	143354.71	319937.64	Аналитический метод	0.1	Закрепление отсутствует

2. Сведения о характерных точках границ объекта

Обозначение характерных точек границ	Координаты, м		Метод определения координат характерной точки	Средняя квадратическая погрешность положения характерной точки (Mt), м	Описание обозначения точки на местности (при наличии)
	X	Y			
1	2	3	4	5	6
3173	143353.15	319939.72	Аналитический метод	0.1	Закрепление отсутствует
3174	143351.46	319941.70	Аналитический метод	0.1	Закрепление отсутствует
3175	143349.65	319943.57	Аналитический метод	0.1	Закрепление отсутствует
3176	143347.96	319945.12	Аналитический метод	0.1	Закрепление отсутствует
3177	143345.45	319948.16	Аналитический метод	0.1	Закрепление отсутствует
3178	143342.61	319952.82	Аналитический метод	0.1	Закрепление отсутствует
3179	143336.51	319968.15	Аналитический метод	0.1	Закрепление отсутствует
3180	143323.17	320001.58	Аналитический метод	0.1	Закрепление отсутствует
3181	143305.51	320053.12	Аналитический метод	0.1	Закрепление отсутствует
3182	143298.17	320065.50	Аналитический метод	0.1	Закрепление отсутствует
3183	143293.51	320066.91	Аналитический метод	0.1	Закрепление отсутствует
3184	143289.77	320066.35	Аналитический метод	0.1	Закрепление отсутствует
3185	143286.98	320064.82	Аналитический метод	0.1	Закрепление отсутствует
3186	143285.02	320062.77	Аналитический метод	0.1	Закрепление отсутствует
3187	143283.93	320058.95	Аналитический метод	0.1	Закрепление отсутствует
3188	143288.38	320039.19	Аналитический метод	0.1	Закрепление отсутствует
3189	143292.20	320013.00	Аналитический метод	0.1	Закрепление отсутствует
3190	143291.90	320008.77	Аналитический метод	0.1	Закрепление отсутствует
3191	143291.13	320003.20	Аналитический метод	0.1	Закрепление отсутствует
3192	143289.73	319996.43	Аналитический метод	0.1	Закрепление отсутствует
3193	143287.09	319992.94	Аналитический метод	0.1	Закрепление отсутствует
3194	143283.74	319990.97	Аналитический метод	0.1	Закрепление отсутствует
3195	143279.43	319990.12	Аналитический метод	0.1	Закрепление отсутствует
3196	143277.86	319989.97	Аналитический метод	0.1	Закрепление отсутствует
3197	143277.13	319990.02	Аналитический метод	0.1	Закрепление отсутствует

2. Сведения о характерных точках границ объекта

Обозначение характерных точек границ	Координаты, м		Метод определения координат характерной точки	Средняя квадратическая погрешность положения характерной точки (Mt), м	Описание обозначения точки на местности (при наличии)
	X	Y			
1	2	3	4	5	6
3198	143276.28	319990.77	Аналитический метод	0.1	Закрепление отсутствует
3199	143274.91	319992.24	Аналитический метод	0.1	Закрепление отсутствует
3200	143273.70	319993.83	Аналитический метод	0.1	Закрепление отсутствует
3201	143272.65	319995.53	Аналитический метод	0.1	Закрепление отсутствует
3202	143271.77	319997.34	Аналитический метод	0.1	Закрепление отсутствует
3203	143271.14	319999.06	Аналитический метод	0.1	Закрепление отсутствует
3204	143270.77	320001.87	Аналитический метод	0.1	Закрепление отсутствует
3205	143270.46	320004.99	Аналитический метод	0.1	Закрепление отсутствует
3206	143270.26	320008.10	Аналитический метод	0.1	Закрепление отсутствует
3207	143270.14	320011.23	Аналитический метод	0.1	Закрепление отсутствует
3208	143270.13	320014.35	Аналитический метод	0.1	Закрепление отсутствует
3209	143270.22	320017.68	Аналитический метод	0.1	Закрепление отсутствует
3210	143269.96	320021.06	Аналитический метод	0.1	Закрепление отсутствует
3211	143269.48	320024.37	Аналитический метод	0.1	Закрепление отсутствует
3212	143268.77	320027.63	Аналитический метод	0.1	Закрепление отсутствует
3213	143267.84	320030.83	Аналитический метод	0.1	Закрепление отсутствует
3214	143266.68	320033.97	Аналитический метод	0.1	Закрепление отсутствует
3215	143265.32	320036.98	Аналитический метод	0.1	Закрепление отсутствует
3216	143250.24	320066.24	Аналитический метод	0.1	Закрепление отсутствует
3217	143233.68	320107.60	Аналитический метод	0.1	Закрепление отсутствует
3218	143223.48	320126.46	Аналитический метод	0.1	Закрепление отсутствует
3219	143211.66	320154.12	Аналитический метод	0.1	Закрепление отсутствует
3220	143196.52	320184.21	Аналитический метод	0.1	Закрепление отсутствует
3221	143180.61	320206.70	Аналитический метод	0.1	Закрепление отсутствует
3222	143170.43	320225.51	Аналитический метод	0.1	Закрепление отсутствует

2. Сведения о характерных точках границ объекта

Обозначение характерных точек границ	Координаты, м		Метод определения координат характерной точки	Средняя квадратическая погрешность положения характерной точки (Mt), м	Описание обозначения точки на местности (при наличии)
	X	Y			
1	2	3	4	5	6
3223	143155.66	320247.92	Аналитический метод	0.1	Закрепление отсутствует
3224	143147.23	320272.39	Аналитический метод	0.1	Закрепление отсутствует
3225	143136.41	320290.71	Аналитический метод	0.1	Закрепление отсутствует
3226	143123.18	320308.40	Аналитический метод	0.1	Закрепление отсутствует
3227	143110.84	320348.25	Аналитический метод	0.1	Закрепление отсутствует
3228	143110.24	320352.44	Аналитический метод	0.1	Закрепление отсутствует
3229	143109.72	320356.83	Аналитический метод	0.1	Закрепление отсутствует
3230	143109.34	320361.23	Аналитический метод	0.1	Закрепление отсутствует
3231	143109.11	320365.63	Аналитический метод	0.1	Закрепление отсутствует
3232	143109.01	320370.05	Аналитический метод	0.1	Закрепление отсутствует
3233	143109.04	320374.32	Аналитический метод	0.1	Закрепление отсутствует
3234	143111.79	320394.38	Аналитический метод	0.1	Закрепление отсутствует
3235	143122.91	320410.42	Аналитический метод	0.1	Закрепление отсутствует
3236	143130.72	320421.08	Аналитический метод	0.1	Закрепление отсутствует
3237	143131.37	320423.98	Аналитический метод	0.1	Закрепление отсутствует
3238	143130.89	320427.85	Аналитический метод	0.1	Закрепление отсутствует
3239	143128.35	320439.98	Аналитический метод	0.1	Закрепление отсутствует
3240	143123.85	320454.74	Аналитический метод	0.1	Закрепление отсутствует
3241	143123.55	320456.92	Аналитический метод	0.1	Закрепление отсутствует
3242	143123.46	320459.21	Аналитический метод	0.1	Закрепление отсутствует
3243	143123.59	320461.48	Аналитический метод	0.1	Закрепление отсутствует
3244	143123.94	320463.73	Аналитический метод	0.1	Закрепление отсутствует
3245	143124.52	320465.95	Аналитический метод	0.1	Закрепление отсутствует
3246	143125.22	320467.86	Аналитический метод	0.1	Закрепление отсутствует
3247	143133.80	320480.36	Аналитический метод	0.1	Закрепление отсутствует

2. Сведения о характерных точках границ объекта

Обозначение характерных точек границ	Координаты, м		Метод определения координат характерной точки	Средняя квадратическая погрешность положения характерной точки (Mt), м	Описание обозначения точки на местности (при наличии)
	X	Y			
1	2	3	4	5	6
3248	143134.68	320481.27	Аналитический метод	0.1	Закрепление отсутствует
3249	143135.72	320482.17	Аналитический метод	0.1	Закрепление отсутствует
3250	143136.83	320482.95	Аналитический метод	0.1	Закрепление отсутствует
3251	143138.00	320483.62	Аналитический метод	0.1	Закрепление отсутствует
3252	143139.24	320484.17	Аналитический метод	0.1	Закрепление отсутствует
3253	143139.96	320484.42	Аналитический метод	0.1	Закрепление отсутствует
3254	143141.99	320484.10	Аналитический метод	0.1	Закрепление отсутствует
3255	143161.19	320483.97	Аналитический метод	0.1	Закрепление отсутствует
3256	143164.87	320485.28	Аналитический метод	0.1	Закрепление отсутствует
3257	143168.03	320486.91	Аналитический метод	0.1	Закрепление отсутствует
3258	143170.95	320488.94	Аналитический метод	0.1	Закрепление отсутствует
3259	143173.58	320491.33	Аналитический метод	0.1	Закрепление отсутствует
3260	143175.89	320494.05	Аналитический метод	0.1	Закрепление отсутствует
3261	143177.82	320497.08	Аналитический метод	0.1	Закрепление отсутствует
3262	143188.53	320521.52	Аналитический метод	0.1	Закрепление отсутствует
3263	143192.62	320528.37	Аналитический метод	0.1	Закрепление отсутствует
3264	143193.94	320529.58	Аналитический метод	0.1	Закрепление отсутствует
3265	143194.57	320529.74	Аналитический метод	0.1	Закрепление отсутствует
3266	143197.09	320529.93	Аналитический метод	0.1	Закрепление отсутствует
3267	143199.77	320529.92	Аналитический метод	0.1	Закрепление отсутствует
3268	143202.44	320529.71	Аналитический метод	0.1	Закрепление отсутствует
3269	143205.07	320529.30	Аналитический метод	0.1	Закрепление отсутствует
3270	143207.26	320528.76	Аналитический метод	0.1	Закрепление отсутствует
3271	143224.20	320517.41	Аналитический метод	0.1	Закрепление отсутствует
3272	143227.04	320515.84	Аналитический метод	0.1	Закрепление отсутствует

2. Сведения о характерных точках границ объекта

Обозначение характерных точек границ	Координаты, м		Метод определения координат характерной точки	Средняя квадратическая погрешность положения характерной точки (Mt), м	Описание обозначения точки на местности (при наличии)
	X	Y			
1	2	3	4	5	6
3273	143229.99	320514.53	Аналитический метод	0.1	Закрепление отсутствует
3274	143233.05	320513.49	Аналитический метод	0.1	Закрепление отсутствует
3275	143236.18	320512.71	Аналитический метод	0.1	Закрепление отсутствует
3276	143239.39	320512.21	Аналитический метод	0.1	Закрепление отсутствует
3277	143242.66	320511.98	Аналитический метод	0.1	Закрепление отсутствует
3278	143245.31	320512.12	Аналитический метод	0.1	Закрепление отсутствует
3279	143247.89	320512.52	Аналитический метод	0.1	Закрепление отсутствует
3280	143250.43	320513.19	Аналитический метод	0.1	Закрепление отсутствует
3281	143252.89	320514.11	Аналитический метод	0.1	Закрепление отсутствует
3282	143255.23	320515.29	Аналитический метод	0.1	Закрепление отсутствует
3283	143257.38	320516.65	Аналитический метод	0.1	Закрепление отсутствует
3284	143270.36	320525.92	Аналитический метод	0.1	Закрепление отсутствует
3285	143272.23	320526.83	Аналитический метод	0.1	Закрепление отсутствует
3286	143274.30	320527.66	Аналитический метод	0.1	Закрепление отсутствует
3287	143276.43	320528.37	Аналитический метод	0.1	Закрепление отсутствует
3288	143278.58	320528.94	Аналитический метод	0.1	Закрепление отсутствует
3289	143280.78	320529.37	Аналитический метод	0.1	Закрепление отсутствует
3290	143282.90	320529.64	Аналитический метод	0.1	Закрепление отсутствует
3291	143292.51	320529.67	Аналитический метод	0.1	Закрепление отсутствует
3292	143318.00	320526.39	Аналитический метод	0.1	Закрепление отсутствует
3293	143331.22	320527.08	Аналитический метод	0.1	Закрепление отсутствует
3294	143335.26	320528.39	Аналитический метод	0.1	Закрепление отсутствует
3295	143336.57	320537.05	Аналитический метод	0.1	Закрепление отсутствует
3296	143332.72	320542.57	Аналитический метод	0.1	Закрепление отсутствует
3297	143324.66	320546.88	Аналитический метод	0.1	Закрепление отсутствует

2. Сведения о характерных точках границ объекта

Обозначение характерных точек границ	Координаты, м		Метод определения координат характерной точки	Средняя квадратическая погрешность положения характерной точки (Mt), м	Описание обозначения точки на местности (при наличии)
	X	Y			
1	2	3	4	5	6
3298	143322.42	320547.55	Аналитический метод	0.1	Закрепление отсутствует
3299	143298.52	320551.97	Аналитический метод	0.1	Закрепление отсутствует
3300	143277.95	320555.01	Аналитический метод	0.1	Закрепление отсутствует
3301	143255.94	320558.58	Аналитический метод	0.1	Закрепление отсутствует
3302	143252.38	320559.46	Аналитический метод	0.1	Закрепление отсутствует
3303	143248.90	320560.63	Аналитический метод	0.1	Закрепление отсутствует
3304	143245.54	320562.09	Аналитический метод	0.1	Закрепление отсутствует
3305	143242.30	320563.82	Аналитический метод	0.1	Закрепление отсутствует
3306	143239.22	320565.81	Аналитический метод	0.1	Закрепление отсутствует
3307	143236.24	320568.10	Аналитический метод	0.1	Закрепление отсутствует
3308	143204.36	320589.07	Аналитический метод	0.1	Закрепление отсутствует
3309	143183.28	320598.48	Аналитический метод	0.1	Закрепление отсутствует
3310	143179.67	320598.41	Аналитический метод	0.1	Закрепление отсутствует
3311	143176.26	320598.01	Аналитический метод	0.1	Закрепление отсутствует
3312	143172.90	320597.30	Аналитический метод	0.1	Закрепление отсутствует
3313	143169.62	320596.28	Аналитический метод	0.1	Закрепление отсутствует
3314	143166.44	320594.97	Аналитический метод	0.1	Закрепление отсутствует
3315	143163.36	320593.33	Аналитический метод	0.1	Закрепление отсутствует
3316	143146.16	320579.64	Аналитический метод	0.1	Закрепление отсутствует
3317	143143.82	320578.23	Аналитический метод	0.1	Закрепление отсутствует
3318	143141.33	320577.06	Аналитический метод	0.1	Закрепление отсутствует
3319	143138.73	320576.14	Аналитический метод	0.1	Закрепление отсутствует
3320	143136.05	320575.50	Аналитический метод	0.1	Закрепление отсутствует
3321	143133.32	320575.14	Аналитический метод	0.1	Закрепление отсутствует
3322	143131.53	320575.09	Аналитический метод	0.1	Закрепление отсутствует

2. Сведения о характерных точках границ объекта

Обозначение характерных точек границ	Координаты, м		Метод определения координат характерной точки	Средняя квадратическая погрешность положения характерной точки (Mt), м	Описание обозначения точки на местности (при наличии)
	X	Y			
1	2	3	4	5	6
3323	143130.40	320577.06	Аналитический метод	0.1	Закрепление отсутствует
3324	143128.75	320579.94	Аналитический метод	0.1	Закрепление отсутствует
3325	143127.78	320584.39	Аналитический метод	0.1	Закрепление отсутствует
3326	143127.91	320590.04	Аналитический метод	0.1	Закрепление отсутствует
3327	143131.32	320596.65	Аналитический метод	0.1	Закрепление отсутствует
3328	143156.95	320617.56	Аналитический метод	0.1	Закрепление отсутствует
3329	143193.17	320644.36	Аналитический метод	0.1	Закрепление отсутствует
3330	143200.30	320653.48	Аналитический метод	0.1	Закрепление отсутствует
3331	143207.62	320669.27	Аналитический метод	0.1	Закрепление отсутствует
3332	143214.81	320683.45	Аналитический метод	0.1	Закрепление отсутствует
3333	143221.57	320702.46	Аналитический метод	0.1	Закрепление отсутствует
3334	143228.06	320724.07	Аналитический метод	0.1	Закрепление отсутствует
3335	143239.21	320770.55	Аналитический метод	0.1	Закрепление отсутствует
3336	143273.96	320820.69	Аналитический метод	0.1	Закрепление отсутствует
3337	143278.35	320838.83	Аналитический метод	0.1	Закрепление отсутствует
3338	143316.65	320829.57	Аналитический метод	0.1	Закрепление отсутствует
3339	143352.47	320820.60	Аналитический метод	0.1	Закрепление отсутствует
3340	143382.89	320813.22	Аналитический метод	0.1	Закрепление отсутствует
3341	143433.55	320800.74	Аналитический метод	0.1	Закрепление отсутствует
3342	143445.37	320797.90	Аналитический метод	0.1	Закрепление отсутствует
3343	143451.98	320796.68	Аналитический метод	0.1	Закрепление отсутствует
3344	143456.02	320796.17	Аналитический метод	0.1	Закрепление отсутствует
3345	143462.24	320795.52	Аналитический метод	0.1	Закрепление отсутствует
3346	143468.37	320795.15	Аналитический метод	0.1	Закрепление отсутствует
3347	143475.21	320795.17	Аналитический метод	0.1	Закрепление отсутствует

2. Сведения о характерных точках границ объекта

Обозначение характерных точек границ	Координаты, м		Метод определения координат характерной точки	Средняя квадратическая погрешность положения характерной точки (Mt), м	Описание обозначения точки на местности (при наличии)
	X	Y			
1	2	3	4	5	6
3348	143482.16	320795.51	Аналитический метод	0.1	Закрепление отсутствует
3349	143488.07	320796.15	Аналитический метод	0.1	Закрепление отсутствует
3350	143495.65	320797.32	Аналитический метод	0.1	Закрепление отсутствует
3351	143502.76	320798.70	Аналитический метод	0.1	Закрепление отсутствует
3352	143506.76	320799.61	Аналитический метод	0.1	Закрепление отсутствует
3353	143517.16	320802.14	Аналитический метод	0.1	Закрепление отсутствует
3354	143532.86	320805.76	Аналитический метод	0.1	Закрепление отсутствует
3355	143545.16	320808.20	Аналитический метод	0.1	Закрепление отсутствует
3356	143557.69	320810.29	Аналитический метод	0.1	Закрепление отсутствует
3357	143571.05	320812.18	Аналитический метод	0.1	Закрепление отсутствует
3358	143584.63	320813.75	Аналитический метод	0.1	Закрепление отсутствует
3359	143597.66	320814.58	Аналитический метод	0.1	Закрепление отсутствует
3360	143617.96	320815.33	Аналитический метод	0.1	Закрепление отсутствует
3361	143650.64	320814.09	Аналитический метод	0.1	Закрепление отсутствует
3362	143685.29	320812.93	Аналитический метод	0.1	Закрепление отсутствует
3363	143699.75	320812.41	Аналитический метод	0.1	Закрепление отсутствует
3364	143714.36	320811.92	Аналитический метод	0.1	Закрепление отсутствует
3365	143731.57	320811.57	Аналитический метод	0.1	Закрепление отсутствует
3366	143743.98	320811.66	Аналитический метод	0.1	Закрепление отсутствует
3367	143755.31	320812.17	Аналитический метод	0.1	Закрепление отсутствует
3368	143768.19	320813.33	Аналитический метод	0.1	Закрепление отсутствует
3369	143793.44	320816.17	Аналитический метод	0.1	Закрепление отсутствует
3370	143817.15	320819.06	Аналитический метод	0.1	Закрепление отсутствует
3371	143835.90	320821.33	Аналитический метод	0.1	Закрепление отсутствует
3372	143861.81	320824.35	Аналитический метод	0.1	Закрепление отсутствует

2. Сведения о характерных точках границ объекта

Обозначение характерных точек границ	Координаты, м		Метод определения координат характерной точки	Средняя квадратическая погрешность положения характерной точки (Mt), м	Описание обозначения точки на местности (при наличии)
	X	Y			
1	2	3	4	5	6
3373	143912.12	320830.33	Аналитический метод	0.1	Закрепление отсутствует
3374	143950.15	320835.60	Аналитический метод	0.1	Закрепление отсутствует
3375	143975.17	320839.72	Аналитический метод	0.1	Закрепление отсутствует
3376	143983.42	320841.13	Аналитический метод	0.1	Закрепление отсутствует
3377	143994.68	320843.33	Аналитический метод	0.1	Закрепление отсутствует
3378	144006.34	320845.73	Аналитический метод	0.1	Закрепление отсутствует
3379	144018.84	320848.66	Аналитический метод	0.1	Закрепление отсутствует
3380	144033.90	320852.58	Аналитический метод	0.1	Закрепление отсутствует
3381	144057.84	320859.92	Аналитический метод	0.1	Закрепление отсутствует
3382	144092.89	320871.20	Аналитический метод	0.1	Закрепление отсутствует
3383	144105.10	320874.96	Аналитический метод	0.1	Закрепление отсутствует
3384	144113.52	320877.52	Аналитический метод	0.1	Закрепление отсутствует
3385	144115.81	320878.16	Аналитический метод	0.1	Закрепление отсутствует
3386	144122.58	320880.02	Аналитический метод	0.1	Закрепление отсутствует
3387	144121.65	320883.43	Аналитический метод	0.1	Закрепление отсутствует
3388	144118.60	320894.48	Аналитический метод	0.1	Закрепление отсутствует
3389	144118.33	320895.43	Аналитический метод	0.1	Закрепление отсутствует
3390	144122.17	320896.53	Аналитический метод	0.1	Закрепление отсутствует
3391	144152.65	320905.20	Аналитический метод	0.1	Закрепление отсутствует
3392	144171.17	320910.33	Аналитический метод	0.1	Закрепление отсутствует
3393	144180.56	320912.88	Аналитический метод	0.1	Закрепление отсутствует
3394	144190.23	320915.53	Аналитический метод	0.1	Закрепление отсутствует
3395	144194.77	320916.79	Аналитический метод	0.1	Закрепление отсутствует
3396	144201.41	320918.80	Аналитический метод	0.1	Закрепление отсутствует
3397	144214.93	320923.20	Аналитический метод	0.1	Закрепление отсутствует

2. Сведения о характерных точках границ объекта

Обозначение характерных точек границ	Координаты, м		Метод определения координат характерной точки	Средняя квадратическая погрешность положения характерной точки (Mt), м	Описание обозначения точки на местности (при наличии)
	X	Y			
1	2	3	4	5	6
3398	144235.66	320930.41	Аналитический метод	0.1	Закрепление отсутствует
3399	144251.25	320935.66	Аналитический метод	0.1	Закрепление отсутствует
3400	144260.28	320908.84	Аналитический метод	0.1	Закрепление отсутствует
3401	144288.42	320884.81	Аналитический метод	0.1	Закрепление отсутствует
3402	144279.08	320872.83	Аналитический метод	0.1	Закрепление отсутствует
3403	144276.67	320868.17	Аналитический метод	0.1	Закрепление отсутствует
3404	144273.46	320861.64	Аналитический метод	0.1	Закрепление отсутствует
3405	144271.13	320855.60	Аналитический метод	0.1	Закрепление отсутствует
3406	144269.76	320850.41	Аналитический метод	0.1	Закрепление отсутствует
3407	144269.19	320845.95	Аналитический метод	0.1	Закрепление отсутствует
3408	144268.70	320841.41	Аналитический метод	0.1	Закрепление отсутствует
3409	144268.32	320836.50	Аналитический метод	0.1	Закрепление отсутствует
3410	144269.07	320830.32	Аналитический метод	0.1	Закрепление отсутствует
3411	144269.59	320825.06	Аналитический метод	0.1	Закрепление отсутствует
3412	144269.76	320821.42	Аналитический метод	0.1	Закрепление отсутствует
3413	144269.52	320818.42	Аналитический метод	0.1	Закрепление отсутствует
3414	144268.95	320814.46	Аналитический метод	0.1	Закрепление отсутствует
3415	144267.70	320810.52	Аналитический метод	0.1	Закрепление отсутствует
3416	144267.09	320808.73	Аналитический метод	0.1	Закрепление отсутствует
3417	144266.87	320806.40	Аналитический метод	0.1	Закрепление отсутствует
3418	144267.08	320803.43	Аналитический метод	0.1	Закрепление отсутствует
3419	144268.90	320787.29	Аналитический метод	0.1	Закрепление отсутствует
3420	144271.28	320775.00	Аналитический метод	0.1	Закрепление отсутствует
3421	144272.66	320768.57	Аналитический метод	0.1	Закрепление отсутствует
3422	144274.63	320760.95	Аналитический метод	0.1	Закрепление отсутствует

2. Сведения о характерных точках границ объекта

Обозначение характерных точек границ	Координаты, м		Метод определения координат характерной точки	Средняя квадратическая погрешность положения характерной точки (Mt), м	Описание обозначения точки на местности (при наличии)
	X	Y			
1	2	3	4	5	6
3423	144276.98	320753.87	Аналитический метод	0.1	Закрепление отсутствует
3424	144278.69	320748.70	Аналитический метод	0.1	Закрепление отсутствует
3425	144279.82	320745.14	Аналитический метод	0.1	Закрепление отсутствует
3426	144281.48	320739.92	Аналитический метод	0.1	Закрепление отсутствует
3427	144282.87	320734.73	Аналитический метод	0.1	Закрепление отсутствует
3428	144283.53	320730.21	Аналитический метод	0.1	Закрепление отсутствует
3429	144283.76	320725.45	Аналитический метод	0.1	Закрепление отсутствует
3430	144283.71	320720.87	Аналитический метод	0.1	Закрепление отсутствует
3431	144283.05	320715.67	Аналитический метод	0.1	Закрепление отсутствует
3432	144282.23	320712.02	Аналитический метод	0.1	Закрепление отсутствует
3433	144280.75	320707.46	Аналитический метод	0.1	Закрепление отсутствует
3434	144278.37	320702.21	Аналитический метод	0.1	Закрепление отсутствует
3435	144276.33	320698.77	Аналитический метод	0.1	Закрепление отсутствует
3436	144273.53	320694.81	Аналитический метод	0.1	Закрепление отсутствует
3437	144265.93	320686.70	Аналитический метод	0.1	Закрепление отсутствует
3438	144255.05	320675.92	Аналитический метод	0.1	Закрепление отсутствует
3439	144247.94	320669.80	Аналитический метод	0.1	Закрепление отсутствует
3440	144238.72	320661.32	Аналитический метод	0.1	Закрепление отсутствует
3441	144234.04	320656.25	Аналитический метод	0.1	Закрепление отсутствует
3442	144230.87	320651.57	Аналитический метод	0.1	Закрепление отсутствует
3443	144228.09	320645.39	Аналитический метод	0.1	Закрепление отсутствует
3444	144226.13	320638.96	Аналитический метод	0.1	Закрепление отсутствует
3445	144224.76	320632.41	Аналитический метод	0.1	Закрепление отсутствует
3446	144224.10	320626.81	Аналитический метод	0.1	Закрепление отсутствует
3447	144223.98	320623.32	Аналитический метод	0.1	Закрепление отсутствует

2. Сведения о характерных точках границ объекта

Обозначение характерных точек границ	Координаты, м		Метод определения координат характерной точки	Средняя квадратическая погрешность положения характерной точки (Mt), м	Описание обозначения точки на местности (при наличии)
	X	Y			
1	2	3	4	5	6
3448	144224.58	320618.16	Аналитический метод	0.1	Закрепление отсутствует
3449	144225.97	320613.27	Аналитический метод	0.1	Закрепление отсутствует
3450	144227.88	320609.47	Аналитический метод	0.1	Закрепление отсутствует
3451	144230.65	320605.40	Аналитический метод	0.1	Закрепление отсутствует
3452	144235.34	320599.65	Аналитический метод	0.1	Закрепление отсутствует
3453	144240.58	320593.43	Аналитический метод	0.1	Закрепление отсутствует
3454	144242.90	320590.48	Аналитический метод	0.1	Закрепление отсутствует
3455	144245.56	320586.24	Аналитический метод	0.1	Закрепление отсутствует
3456	144248.16	320581.64	Аналитический метод	0.1	Закрепление отсутствует
3457	144254.97	320566.73	Аналитический метод	0.1	Закрепление отсутствует
3458	144258.15	320560.24	Аналитический метод	0.1	Закрепление отсутствует
3459	144263.07	320553.56	Аналитический метод	0.1	Закрепление отсутствует
3460	144265.75	320551.42	Аналитический метод	0.1	Закрепление отсутствует
3461	144270.88	320547.98	Аналитический метод	0.1	Закрепление отсутствует
3462	144276.64	320545.62	Аналитический метод	0.1	Закрепление отсутствует
3463	144279.00	320545.23	Аналитический метод	0.1	Закрепление отсутствует
3464	144282.47	320544.64	Аналитический метод	0.1	Закрепление отсутствует
3465	144291.63	320544.83	Аналитический метод	0.1	Закрепление отсутствует
3466	144302.68	320545.44	Аналитический метод	0.1	Закрепление отсутствует
3467	144314.36	320545.66	Аналитический метод	0.1	Закрепление отсутствует
3468	144321.61	320546.43	Аналитический метод	0.1	Закрепление отсутствует
3469	144329.97	320548.23	Аналитический метод	0.1	Закрепление отсутствует
3470	144335.43	320549.70	Аналитический метод	0.1	Закрепление отсутствует
3471	144339.99	320550.84	Аналитический метод	0.1	Закрепление отсутствует
3472	144344.55	320551.26	Аналитический метод	0.1	Закрепление отсутствует

2. Сведения о характерных точках границ объекта

Обозначение характерных точек границ	Координаты, м		Метод определения координат характерной точки	Средняя квадратическая погрешность положения характерной точки (Mt), м	Описание обозначения точки на местности (при наличии)
	X	Y			
1	2	3	4	5	6
3473	144350.06	320551.21	Аналитический метод	0.1	Закрепление отсутствует
3474	144353.11	320550.77	Аналитический метод	0.1	Закрепление отсутствует
3475	144356.82	320549.72	Аналитический метод	0.1	Закрепление отсутствует
3476	144359.52	320548.50	Аналитический метод	0.1	Закрепление отсутствует
3477	144362.07	320546.38	Аналитический метод	0.1	Закрепление отсутствует
3478	144364.96	320543.98	Аналитический метод	0.1	Закрепление отсутствует
3479	144368.26	320539.43	Аналитический метод	0.1	Закрепление отсутствует
3480	144371.60	320531.34	Аналитический метод	0.1	Закрепление отсутствует
3481	144376.06	320519.80	Аналитический метод	0.1	Закрепление отсутствует
3482	144379.34	320511.88	Аналитический метод	0.1	Закрепление отсутствует
3483	144384.39	320500.61	Аналитический метод	0.1	Закрепление отсутствует
3484	144390.43	320488.77	Аналитический метод	0.1	Закрепление отсутствует
3485	144393.04	320483.41	Аналитический метод	0.1	Закрепление отсутствует
3486	144394.91	320479.63	Аналитический метод	0.1	Закрепление отсутствует
3487	144396.60	320474.79	Аналитический метод	0.1	Закрепление отсутствует
3488	144397.83	320469.42	Аналитический метод	0.1	Закрепление отсутствует
3489	144398.66	320463.93	Аналитический метод	0.1	Закрепление отсутствует
3490	144398.55	320457.81	Аналитический метод	0.1	Закрепление отсутствует
3491	144397.50	320449.37	Аналитический метод	0.1	Закрепление отсутствует
3492	144396.37	320437.14	Аналитический метод	0.1	Закрепление отсутствует
3493	144395.62	320424.10	Аналитический метод	0.1	Закрепление отсутствует
3494	144394.41	320415.40	Аналитический метод	0.1	Закрепление отсутствует
3495	144393.07	320411.08	Аналитический метод	0.1	Закрепление отсутствует
3496	144390.45	320406.81	Аналитический метод	0.1	Закрепление отсутствует
3497	144386.54	320403.22	Аналитический метод	0.1	Закрепление отсутствует

2. Сведения о характерных точках границ объекта

Обозначение характерных точек границ	Координаты, м		Метод определения координат характерной точки	Средняя квадратическая погрешность положения характерной точки (Mt), м	Описание обозначения точки на местности (при наличии)
	X	Y			
1	2	3	4	5	6
3498	144382.06	320400.72	Аналитический метод	0.1	Закрепление отсутствует
3499	144373.87	320397.38	Аналитический метод	0.1	Закрепление отсутствует
3500	144370.72	320395.69	Аналитический метод	0.1	Закрепление отсутствует
3501	144367.46	320393.95	Аналитический метод	0.1	Закрепление отсутствует
3502	144364.20	320391.60	Аналитический метод	0.1	Закрепление отсутствует
3503	144361.28	320389.48	Аналитический метод	0.1	Закрепление отсутствует
3504	144353.18	320383.60	Аналитический метод	0.1	Закрепление отсутствует
3505	144347.41	320380.08	Аналитический метод	0.1	Закрепление отсутствует
3506	144341.45	320377.29	Аналитический метод	0.1	Закрепление отсутствует
3507	144334.24	320374.96	Аналитический метод	0.1	Закрепление отсутствует
3508	144327.53	320373.58	Аналитический метод	0.1	Закрепление отсутствует
3509	144315.95	320372.31	Аналитический метод	0.1	Закрепление отсутствует
3510	144306.44	320370.87	Аналитический метод	0.1	Закрепление отсутствует
3511	144298.61	320368.54	Аналитический метод	0.1	Закрепление отсутствует
3512	144292.84	320364.36	Аналитический метод	0.1	Закрепление отсутствует
3513	144291.11	320362.49	Аналитический метод	0.1	Закрепление отсутствует
3514	144289.80	320361.06	Аналитический метод	0.1	Закрепление отсутствует
3515	144287.95	320358.05	Аналитический метод	0.1	Закрепление отсутствует
3516	144286.88	320354.34	Аналитический метод	0.1	Закрепление отсутствует
3517	144286.90	320352.48	Аналитический метод	0.1	Закрепление отсутствует
3518	144286.92	320350.41	Аналитический метод	0.1	Закрепление отсутствует
3519	144287.76	320347.87	Аналитический метод	0.1	Закрепление отсутствует
3520	144289.01	320344.44	Аналитический метод	0.1	Закрепление отсутствует
3521	144291.03	320340.98	Аналитический метод	0.1	Закрепление отсутствует
3522	144292.39	320339.69	Аналитический метод	0.1	Закрепление отсутствует

2. Сведения о характерных точках границ объекта

Обозначение характерных точек границ	Координаты, м		Метод определения координат характерной точки	Средняя квадратическая погрешность положения характерной точки (Mt), м	Описание обозначения точки на местности (при наличии)
	X	Y			
1	2	3	4	5	6
3523	144293.75	320338.41	Аналитический метод	0.1	Закрепление отсутствует
3524	144297.75	320336.35	Аналитический метод	0.1	Закрепление отсутствует
3525	144301.91	320335.30	Аналитический метод	0.1	Закрепление отсутствует
3526	144307.87	320335.62	Аналитический метод	0.1	Закрепление отсутствует
3527	144315.06	320335.95	Аналитический метод	0.1	Закрепление отсутствует
3528	144322.19	320335.89	Аналитический метод	0.1	Закрепление отсутствует
3529	144327.23	320335.27	Аналитический метод	0.1	Закрепление отсутствует
3530	144333.91	320333.90	Аналитический метод	0.1	Закрепление отсутствует
3531	144338.81	320332.71	Аналитический метод	0.1	Закрепление отсутствует
3532	144343.83	320330.79	Аналитический метод	0.1	Закрепление отсутствует
3533	144348.39	320328.73	Аналитический метод	0.1	Закрепление отсутствует
3534	144355.76	320324.83	Аналитический метод	0.1	Закрепление отсутствует
3535	144361.73	320321.02	Аналитический метод	0.1	Закрепление отсутствует
3536	144364.72	320318.24	Аналитический метод	0.1	Закрепление отсутствует
3537	144368.65	320314.04	Аналитический метод	0.1	Закрепление отсутствует
3538	144376.45	320304.64	Аналитический метод	0.1	Закрепление отсутствует
3539	144383.34	320296.22	Аналитический метод	0.1	Закрепление отсутствует
3540	144393.71	320284.40	Аналитический метод	0.1	Закрепление отсутствует
3541	144408.31	320269.69	Аналитический метод	0.1	Закрепление отсутствует
3542	144413.64	320264.70	Аналитический метод	0.1	Закрепление отсутствует
3543	144418.66	320258.73	Аналитический метод	0.1	Закрепление отсутствует
3544	144422.14	320254.02	Аналитический метод	0.1	Закрепление отсутствует
3545	144425.37	320248.44	Аналитический метод	0.1	Закрепление отсутствует
3546	144427.04	320243.99	Аналитический метод	0.1	Закрепление отсутствует
3547	144428.03	320239.67	Аналитический метод	0.1	Закрепление отсутствует

2. Сведения о характерных точках границ объекта

Обозначение характерных точек границ	Координаты, м		Метод определения координат характерной точки	Средняя квадратическая погрешность положения характерной точки (Mt), м	Описание обозначения точки на местности (при наличии)
	X	Y			
1	2	3	4	5	6
3548	144428.29	320235.16	Аналитический метод	0.1	Закрепление отсутствует
3549	144427.64	320229.78	Аналитический метод	0.1	Закрепление отсутствует
3550	144425.62	320223.07	Аналитический метод	0.1	Закрепление отсутствует
3551	144423.39	320218.47	Аналитический метод	0.1	Закрепление отсутствует
3552	144419.80	320212.68	Аналитический метод	0.1	Закрепление отсутствует
3553	144415.18	320203.69	Аналитический метод	0.1	Закрепление отсутствует
3554	144409.65	320191.80	Аналитический метод	0.1	Закрепление отсутствует
3555	144406.98	320185.06	Аналитический метод	0.1	Закрепление отсутствует
3556	144406.08	320180.90	Аналитический метод	0.1	Закрепление отсутствует
3557	144405.18	320176.75	Аналитический метод	0.1	Закрепление отсутствует
3558	144404.36	320171.88	Аналитический метод	0.1	Закрепление отсутствует
3559	144404.05	320166.91	Аналитический метод	0.1	Закрепление отсутствует
3560	144404.05	320159.03	Аналитический метод	0.1	Закрепление отсутствует
3561	144404.06	320151.86	Аналитический метод	0.1	Закрепление отсутствует
3562	144404.74	320144.20	Аналитический метод	0.1	Закрепление отсутствует
3563	144405.95	320135.90	Аналитический метод	0.1	Закрепление отсутствует
3564	144407.06	320128.28	Аналитический метод	0.1	Закрепление отсутствует
3565	144408.65	320120.10	Аналитический метод	0.1	Закрепление отсутствует
3566	144409.82	320112.49	Аналитический метод	0.1	Закрепление отсутствует
3567	144410.11	320106.13	Аналитический метод	0.1	Закрепление отсутствует
3568	144410.11	320100.32	Аналитический метод	0.1	Закрепление отсутствует
3569	144409.12	320093.60	Аналитический метод	0.1	Закрепление отсутствует
3570	144407.66	320089.39	Аналитический метод	0.1	Закрепление отсутствует
3571	144405.18	320085.37	Аналитический метод	0.1	Закрепление отсутствует
3572	144402.83	320081.23	Аналитический метод	0.1	Закрепление отсутствует

2. Сведения о характерных точках границ объекта

Обозначение характерных точек границ	Координаты, м		Метод определения координат характерной точки	Средняя квадратическая погрешность положения характерной точки (Mt), м	Описание обозначения точки на местности (при наличии)
	X	Y			
1	2	3	4	5	6
3573	144399.86	320074.48	Аналитический метод	0.1	Закрепление отсутствует
3574	144395.44	320062.86	Аналитический метод	0.1	Закрепление отсутствует
3575	144394.43	320059.40	Аналитический метод	0.1	Закрепление отсутствует
3576	144393.37	320055.84	Аналитический метод	0.1	Закрепление отсутствует
3577	144393.15	320053.45	Аналитический метод	0.1	Закрепление отсутствует
3578	144393.30	320051.02	Аналитический метод	0.1	Закрепление отсутствует
3579	144394.28	320048.91	Аналитический метод	0.1	Закрепление отсутствует
3580	144396.01	320047.05	Аналитический метод	0.1	Закрепление отсутствует
3581	144397.94	320045.86	Аналитический метод	0.1	Закрепление отсутствует
3582	144400.60	320045.32	Аналитический метод	0.1	Закрепление отсутствует
3583	144402.99	320045.60	Аналитический метод	0.1	Закрепление отсутствует
3584	144407.32	320046.35	Аналитический метод	0.1	Закрепление отсутствует
3585	144415.45	320048.27	Аналитический метод	0.1	Закрепление отсутствует
3586	144418.33	320053.47	Аналитический метод	0.1	Закрепление отсутствует
3587	144420.61	320059.67	Аналитический метод	0.1	Закрепление отсутствует
3588	144421.28	320063.78	Аналитический метод	0.1	Закрепление отсутствует
3589	144422.22	320068.78	Аналитический метод	0.1	Закрепление отсутствует
3590	144423.36	320071.17	Аналитический метод	0.1	Закрепление отсутствует
3591	144424.76	320072.56	Аналитический метод	0.1	Закрепление отсутствует
3592	144427.19	320073.52	Аналитический метод	0.1	Закрепление отсутствует
3593	144430.15	320074.02	Аналитический метод	0.1	Закрепление отсутствует
3594	144433.55	320073.64	Аналитический метод	0.1	Закрепление отсутствует
3595	144436.00	320072.19	Аналитический метод	0.1	Закрепление отсутствует
3596	144436.67	320069.33	Аналитический метод	0.1	Закрепление отсутствует
3597	144436.72	320063.83	Аналитический метод	0.1	Закрепление отсутствует

2. Сведения о характерных точках границ объекта

Обозначение характерных точек границ	Координаты, м		Метод определения координат характерной точки	Средняя квадратическая погрешность положения характерной точки (Mt), м	Описание обозначения точки на местности (при наличии)
	X	Y			
1	2	3	4	5	6
3598	144436.14	320056.54	Аналитический метод	0.1	Закрепление отсутствует
3599	144435.19	320046.28	Аналитический метод	0.1	Закрепление отсутствует
3600	144433.63	320039.16	Аналитический метод	0.1	Закрепление отсутствует
3601	144430.04	320031.95	Аналитический метод	0.1	Закрепление отсутствует
3602	144425.36	320025.77	Аналитический метод	0.1	Закрепление отсутствует
3603	144418.88	320019.56	Аналитический метод	0.1	Закрепление отсутствует
3604	144405.16	320010.08	Аналитический метод	0.1	Закрепление отсутствует
3605	144396.97	320004.94	Аналитический метод	0.1	Закрепление отсутствует
3606	144390.12	320002.08	Аналитический метод	0.1	Закрепление отсутствует
3607	144376.99	319997.51	Аналитический метод	0.1	Закрепление отсутствует
3608	144372.04	319995.02	Аналитический метод	0.1	Закрепление отсутствует
3609	144367.00	319992.48	Аналитический метод	0.1	Закрепление отсутствует
3610	144361.41	319986.68	Аналитический метод	0.1	Закрепление отсутствует
3611	144358.75	319982.09	Аналитический метод	0.1	Закрепление отсутствует
3612	144356.07	319977.53	Аналитический метод	0.1	Закрепление отсутствует
3613	144353.53	319969.04	Аналитический метод	0.1	Закрепление отсутствует
3614	144352.86	319959.37	Аналитический метод	0.1	Закрепление отсутствует
3615	144353.85	319948.79	Аналитический метод	0.1	Закрепление отсутствует
3616	144356.25	319933.87	Аналитический метод	0.1	Закрепление отсутствует
3617	144360.65	319917.65	Аналитический метод	0.1	Закрепление отсутствует
3618	144365.83	319901.18	Аналитический метод	0.1	Закрепление отсутствует
3619	144368.49	319890.37	Аналитический метод	0.1	Закрепление отсутствует
3620	144369.54	319878.68	Аналитический метод	0.1	Закрепление отсутствует
3621	144369.78	319862.82	Аналитический метод	0.1	Закрепление отсутствует
3622	144369.57	319833.19	Аналитический метод	0.1	Закрепление отсутствует

2. Сведения о характерных точках границ объекта

Обозначение характерных точек границ	Координаты, м		Метод определения координат характерной точки	Средняя квадратическая погрешность положения характерной точки (Mt), м	Описание обозначения точки на местности (при наличии)
	X	Y			
1	2	3	4	5	6
3623	144370.13	319817.63	Аналитический метод	0.1	Закрепление отсутствует
3624	144371.65	319805.21	Аналитический метод	0.1	Закрепление отсутствует
3625	144373.22	319798.58	Аналитический метод	0.1	Закрепление отсутствует
3626	144376.08	319790.68	Аналитический метод	0.1	Закрепление отсутствует
3627	144380.43	319782.40	Аналитический метод	0.1	Закрепление отсутствует
3628	144384.98	319776.55	Аналитический метод	0.1	Закрепление отсутствует
3629	144392.50	319768.07	Аналитический метод	0.1	Закрепление отсутствует
3630	144398.31	319760.64	Аналитический метод	0.1	Закрепление отсутствует
3631	144403.23	319753.16	Аналитический метод	0.1	Закрепление отсутствует
3632	144415.20	319731.44	Аналитический метод	0.1	Закрепление отсутствует
3633	144422.85	319717.54	Аналитический метод	0.1	Закрепление отсутствует
3634	144428.52	319706.58	Аналитический метод	0.1	Закрепление отсутствует
3635	144434.27	319695.85	Аналитический метод	0.1	Закрепление отсутствует
3636	144441.92	319683.72	Аналитический метод	0.1	Закрепление отсутствует
3637	144448.81	319674.53	Аналитический метод	0.1	Закрепление отсутствует
3638	144459.20	319664.64	Аналитический метод	0.1	Закрепление отсутствует
3639	144472.46	319652.80	Аналитический метод	0.1	Закрепление отсутствует
3640	144481.92	319644.34	Аналитический метод	0.1	Закрепление отсутствует
3641	144493.38	319633.71	Аналитический метод	0.1	Закрепление отсутствует
3642	144500.43	319626.60	Аналитический метод	0.1	Закрепление отсутствует
3643	144506.94	319619.03	Аналитический метод	0.1	Закрепление отсутствует
3644	144512.88	319610.22	Аналитический метод	0.1	Закрепление отсутствует
3645	144517.78	319601.96	Аналитический метод	0.1	Закрепление отсутствует
3646	144522.04	319593.73	Аналитический метод	0.1	Закрепление отсутствует
3647	144525.31	319585.35	Аналитический метод	0.1	Закрепление отсутствует

2. Сведения о характерных точках границ объекта

Обозначение характерных точек границ	Координаты, м		Метод определения координат характерной точки	Средняя квадратическая погрешность положения характерной точки (Mt), м	Описание обозначения точки на местности (при наличии)
	X	Y			
1	2	3	4	5	6
3648	144528.37	319576.82	Аналитический метод	0.1	Закрепление отсутствует
3649	144531.26	319567.99	Аналитический метод	0.1	Закрепление отсутствует
3650	144534.05	319560.49	Аналитический метод	0.1	Закрепление отсутствует
3651	144537.05	319553.61	Аналитический метод	0.1	Закрепление отсутствует
3652	144539.82	319548.58	Аналитический метод	0.1	Закрепление отсутствует
3653	144545.47	319539.41	Аналитический метод	0.1	Закрепление отсутствует
3654	144551.26	319530.04	Аналитический метод	0.1	Закрепление отсутствует
3655	144558.01	319518.51	Аналитический метод	0.1	Закрепление отсутствует
3656	144564.41	319507.18	Аналитический метод	0.1	Закрепление отсутствует
3657	144571.67	319496.02	Аналитический метод	0.1	Закрепление отсутствует
3658	144579.45	319485.45	Аналитический метод	0.1	Закрепление отсутствует
3659	144586.54	319476.54	Аналитический метод	0.1	Закрепление отсутствует
3660	144590.85	319471.13	Аналитический метод	0.1	Закрепление отсутствует
3661	144597.12	319462.63	Аналитический метод	0.1	Закрепление отсутствует
3662	144602.42	319455.13	Аналитический метод	0.1	Закрепление отсутствует
3663	144606.35	319448.98	Аналитический метод	0.1	Закрепление отсутствует
3664	144610.02	319443.25	Аналитический метод	0.1	Закрепление отсутствует
3665	144613.87	319437.22	Аналитический метод	0.1	Закрепление отсутствует
3666	144618.28	319429.59	Аналитический метод	0.1	Закрепление отсутствует
3667	144622.76	319421.82	Аналитический метод	0.1	Закрепление отсутствует
3668	144626.51	319416.12	Аналитический метод	0.1	Закрепление отсутствует
3669	144635.42	319402.89	Аналитический метод	0.1	Закрепление отсутствует
3670	144646.01	319387.17	Аналитический метод	0.1	Закрепление отсутствует
3671	144649.81	319380.13	Аналитический метод	0.1	Закрепление отсутствует
3672	144652.27	319375.07	Аналитический метод	0.1	Закрепление отсутствует

2. Сведения о характерных точках границ объекта

Обозначение характерных точек границ	Координаты, м		Метод определения координат характерной точки	Средняя квадратическая погрешность положения характерной точки (Mt), м	Описание обозначения точки на местности (при наличии)
	X	Y			
1	2	3	4	5	6
3673	144655.55	319367.43	Аналитический метод	0.1	Закрепление отсутствует
3674	144657.99	319359.12	Аналитический метод	0.1	Закрепление отсутствует
3675	144660.13	319349.90	Аналитический метод	0.1	Закрепление отсутствует
3676	144663.40	319336.35	Аналитический метод	0.1	Закрепление отсутствует
3677	144665.89	319327.08	Аналитический метод	0.1	Закрепление отсутствует
3678	144670.37	319317.04	Аналитический метод	0.1	Закрепление отсутствует
3679	144675.42	319307.85	Аналитический метод	0.1	Закрепление отсутствует
3680	144681.42	319298.96	Аналитический метод	0.1	Закрепление отсутствует
3681	144691.55	319285.15	Аналитический метод	0.1	Закрепление отсутствует
3682	144704.15	319268.37	Аналитический метод	0.1	Закрепление отсутствует
3683	144718.08	319250.56	Аналитический метод	0.1	Закрепление отсутствует
3684	144725.74	319238.85	Аналитический метод	0.1	Закрепление отсутствует
3685	144743.47	319214.94	Аналитический метод	0.1	Закрепление отсутствует
3686	144757.96	319195.22	Аналитический метод	0.1	Закрепление отсутствует
3687	144765.28	319186.50	Аналитический метод	0.1	Закрепление отсутствует
3688	144765.23	319185.64	Аналитический метод	0.1	Закрепление отсутствует
3689	144765.26	319184.79	Аналитический метод	0.1	Закрепление отсутствует
3690	144765.36	319183.93	Аналитический метод	0.1	Закрепление отсутствует
3691	144765.53	319183.09	Аналитический метод	0.1	Закрепление отсутствует
3692	144765.77	319182.27	Аналитический метод	0.1	Закрепление отсутствует
3693	144766.08	319181.47	Аналитический метод	0.1	Закрепление отсутствует
3694	144766.46	319180.70	Аналитический метод	0.1	Закрепление отсутствует
3695	144766.90	319179.97	Аналитический метод	0.1	Закрепление отсутствует
3696	144767.41	319179.27	Аналитический метод	0.1	Закрепление отсутствует
3697	144772.93	319172.34	Аналитический метод	0.1	Закрепление отсутствует

2. Сведения о характерных точках границ объекта

Обозначение характерных точек границ	Координаты, м		Метод определения координат характерной точки	Средняя квадратическая погрешность положения характерной точки (Mt), м	Описание обозначения точки на местности (при наличии)
	X	Y			
1	2	3	4	5	6
3698	144773.50	319171.68	Аналитический метод	0.1	Закрепление отсутствует
3699	144774.13	319171.08	Аналитический метод	0.1	Закрепление отсутствует
3700	144774.81	319170.53	Аналитический метод	0.1	Закрепление отсутствует
3701	144775.53	319170.04	Аналитический метод	0.1	Закрепление отсутствует
3702	144776.29	319169.62	Аналитический метод	0.1	Закрепление отсутствует
3703	144777.09	319169.26	Аналитический метод	0.1	Закрепление отсутствует
3704	144777.92	319168.98	Аналитический метод	0.1	Закрепление отсутствует
3705	144778.76	319168.77	Аналитический метод	0.1	Закрепление отсутствует
3706	144779.62	319168.63	Аналитический метод	0.1	Закрепление отсутствует
3707	144780.49	319168.57	Аналитический метод	0.1	Закрепление отсутствует
3708	144781.37	319168.59	Аналитический метод	0.1	Закрепление отсутствует
3709	144782.23	319168.68	Аналитический метод	0.1	Закрепление отсутствует
3710	144783.09	319168.85	Аналитический метод	0.1	Закрепление отсутствует
3711	144783.93	319169.09	Аналитический метод	0.1	Закрепление отсутствует
3712	144784.74	319169.40	Аналитический метод	0.1	Закрепление отсутствует
3713	144785.53	319169.78	Аналитический метод	0.1	Закрепление отсутствует
3714	144786.27	319170.23	Аналитический метод	0.1	Закрепление отсутствует
3715	144786.98	319170.75	Аналитический метод	0.1	Закрепление отсутствует
3716	144790.23	319173.33	Аналитический метод	0.1	Закрепление отсутствует
3717	144790.88	319173.90	Аналитический метод	0.1	Закрепление отсутствует
3718	144791.49	319174.53	Аналитический метод	0.1	Закрепление отсутствует
3719	144792.04	319175.21	Аналитический метод	0.1	Закрепление отсутствует
3720	144792.53	319175.93	Аналитический метод	0.1	Закрепление отсутствует
3721	144792.95	319176.70	Аналитический метод	0.1	Закрепление отсутствует
3722	144793.30	319177.49	Аналитический метод	0.1	Закрепление отсутствует

2. Сведения о характерных точках границ объекта

Обозначение характерных точек границ	Координаты, м		Метод определения координат характерной точки	Средняя квадратическая погрешность положения характерной точки (Mt), м	Описание обозначения точки на местности (при наличии)
	X	Y			
1	2	3	4	5	6
3723	144793.59	319178.32	Аналитический метод	0.1	Закрепление отсутствует
3724	144793.80	319179.16	Аналитический метод	0.1	Закрепление отсутствует
3725	144793.93	319180.03	Аналитический метод	0.1	Закрепление отсутствует
3726	144793.99	319180.90	Аналитический метод	0.1	Закрепление отсутствует
3727	144793.98	319181.77	Аналитический метод	0.1	Закрепление отсутствует
3728	144793.89	319182.64	Аналитический метод	0.1	Закрепление отсутствует
3729	144793.72	319183.49	Аналитический метод	0.1	Закрепление отсутствует
3730	144793.48	319184.33	Аналитический метод	0.1	Закрепление отсутствует
3731	144793.17	319185.15	Аналитический метод	0.1	Закрепление отсутствует
3732	144792.78	319185.93	Аналитический метод	0.1	Закрепление отсутствует
3733	144792.33	319186.68	Аналитический метод	0.1	Закрепление отсутствует
3734	144791.82	319187.38	Аналитический метод	0.1	Закрепление отсутствует
3735	144786.30	319194.31	Аналитический метод	0.1	Закрепление отсутствует
3736	144785.73	319194.97	Аналитический метод	0.1	Закрепление отсутствует
3737	144785.10	319195.58	Аналитический метод	0.1	Закрепление отсутствует
3738	144784.42	319196.13	Аналитический метод	0.1	Закрепление отсутствует
3739	144783.70	319196.61	Аналитический метод	0.1	Закрепление отсутствует
3740	144782.94	319197.04	Аналитический метод	0.1	Закрепление отсутствует
3741	144782.14	319197.39	Аналитический метод	0.1	Закрепление отсутствует
3742	144781.32	319197.68	Аналитический метод	0.1	Закрепление отсутствует
3743	144780.47	319197.89	Аналитический метод	0.1	Закрепление отсутствует
3744	144779.61	319198.02	Аналитический метод	0.1	Закрепление отсутствует
3745	144778.74	319198.08	Аналитический метод	0.1	Закрепление отсутствует
3746	144777.86	319198.07	Аналитический метод	0.1	Закрепление отсутствует
3747	144777.00	319197.98	Аналитический метод	0.1	Закрепление отсутствует

2. Сведения о характерных точках границ объекта

Обозначение характерных точек границ	Координаты, м		Метод определения координат характерной точки	Средняя квадратическая погрешность положения характерной точки (Mt), м	Описание обозначения точки на местности (при наличии)
	X	Y			
1	2	3	4	5	6
3748	144776.14	319197.81	Аналитический метод	0.1	Закрепление отсутствует
3749	144775.30	319197.57	Аналитический метод	0.1	Закрепление отсутствует
3750	144774.49	319197.25	Аналитический метод	0.1	Закрепление отсутствует
3751	144773.70	319196.87	Аналитический метод	0.1	Закрепление отсутствует
3752	144772.96	319196.42	Аналитический метод	0.1	Закрепление отсутствует
3753	144772.25	319195.91	Аналитический метод	0.1	Закрепление отсутствует
3754	144769.00	319193.32	Аналитический метод	0.1	Закрепление отсутствует
3755	144768.38	319192.79	Аналитический метод	0.1	Закрепление отсутствует
3756	144767.81	319192.20	Аналитический метод	0.1	Закрепление отсутствует
3757	144767.28	319191.57	Аналитический метод	0.1	Закрепление отсутствует
3758	144766.81	319190.90	Аналитический метод	0.1	Закрепление отсутствует
3759	144761.11	319197.69	Аналитический метод	0.1	Закрепление отсутствует
3760	144746.68	319217.32	Аналитический метод	0.1	Закрепление отсутствует
3761	144729.02	319241.13	Аналитический метод	0.1	Закрепление отсутствует
3762	144721.34	319252.89	Аналитический метод	0.1	Закрепление отсутствует
3763	144707.32	319270.80	Аналитический метод	0.1	Закрепление отсутствует
3764	144694.77	319287.54	Аналитический метод	0.1	Закрепление отсутствует
3765	144684.69	319301.26	Аналитический метод	0.1	Закрепление отсутствует
3766	144678.83	319309.94	Аналитический метод	0.1	Закрепление отсутствует
3767	144673.95	319318.82	Аналитический метод	0.1	Закрепление отсутствует
3768	144669.68	319328.42	Аналитический метод	0.1	Закрепление отсутствует
3769	144667.28	319337.33	Аналитический метод	0.1	Закрепление отсутствует
3770	144664.03	319350.82	Аналитический метод	0.1	Закрепление отсутствует
3771	144661.86	319360.14	Аналитический метод	0.1	Закрепление отсутствует
3772	144659.32	319368.79	Аналитический метод	0.1	Закрепление отсутствует

2. Сведения о характерных точках границ объекта

Обозначение характерных точек границ	Координаты, м		Метод определения координат характерной точки	Средняя квадратическая погрешность положения характерной точки (Mt), м	Описание обозначения точки на местности (при наличии)
	X	Y			
1	2	3	4	5	6
3773	144655.91	319376.73	Аналитический метод	0.1	Закрепление отсутствует
3774	144653.37	319381.96	Аналитический метод	0.1	Закрепление отсутствует
3775	144649.43	319389.24	Аналитический метод	0.1	Закрепление отсутствует
3776	144638.74	319405.12	Аналитический метод	0.1	Закрепление отсутствует
3777	144629.84	319418.33	Аналитический метод	0.1	Закрепление отсутствует
3778	144626.17	319423.92	Аналитический метод	0.1	Закрепление отсутствует
3779	144621.74	319431.59	Аналитический метод	0.1	Закрепление отсутствует
3780	144617.29	319439.30	Аналитический метод	0.1	Закрепление отсутствует
3781	144613.39	319445.40	Аналитический метод	0.1	Закрепление отсутствует
3782	144609.72	319451.14	Аналитический метод	0.1	Закрепление отсутствует
3783	144605.74	319457.36	Аналитический метод	0.1	Закрепление отсутствует
3784	144600.37	319464.97	Аналитический метод	0.1	Закрепление отсутствует
3785	144594.03	319473.56	Аналитический метод	0.1	Закрепление отсутствует
3786	144589.67	319479.04	Аналитический метод	0.1	Закрепление отсутствует
3787	144582.62	319487.88	Аналитический метод	0.1	Закрепление отсутствует
3788	144574.96	319498.30	Аналитический метод	0.1	Закрепление отсутствует
3789	144567.84	319509.26	Аналитический метод	0.1	Закрепление отсутствует
3790	144561.48	319520.51	Аналитический метод	0.1	Закрепление отсутствует
3791	144554.69	319532.10	Аналитический метод	0.1	Закрепление отсутствует
3792	144548.88	319541.51	Аналитический метод	0.1	Закрепление отсутствует
3793	144543.28	319550.59	Аналитический метод	0.1	Закрепление отсутствует
3794	144540.64	319555.38	Аналитический метод	0.1	Закрепление отсутствует
3795	144537.76	319561.99	Аналитический метод	0.1	Закрепление отсутствует
3796	144535.04	319569.31	Аналитический метод	0.1	Закрепление отсутствует
3797	144532.15	319578.12	Аналитический метод	0.1	Закрепление отсутствует

2. Сведения о характерных точках границ объекта

Обозначение характерных точек границ	Координаты, м		Метод определения координат характерной точки	Средняя квадратическая погрешность положения характерной точки (Mt), м	Описание обозначения точки на местности (при наличии)
	X	Y			
1	2	3	4	5	6
3798	144529.06	319586.75	Аналитический метод	0.1	Закрепление отсутствует
3799	144525.68	319595.38	Аналитический метод	0.1	Закрепление отсутствует
3800	144521.28	319603.90	Аналитический метод	0.1	Закрепление отсутствует
3801	144516.26	319612.36	Аналитический метод	0.1	Закрепление отсутствует
3802	144510.13	319621.46	Аналитический метод	0.1	Закрепление отсутствует
3803	144503.37	319629.31	Аналитический метод	0.1	Закрепление отсутствует
3804	144496.17	319636.59	Аналитический метод	0.1	Закрепление отсутствует
3805	144484.62	319647.30	Аналитический метод	0.1	Закрепление отсутствует
3806	144475.12	319655.78	Аналитический метод	0.1	Закрепление отсутствует
3807	144461.91	319667.58	Аналитический метод	0.1	Закрепление отсутствует
3808	144451.80	319677.20	Аналитический метод	0.1	Закрепление отсутствует
3809	144445.22	319685.99	Аналитический метод	0.1	Закрепление отсутствует
3810	144437.73	319697.86	Аналитический метод	0.1	Закрепление отсутствует
3811	144432.06	319708.44	Аналитический метод	0.1	Закрепление отсутствует
3812	144426.38	319719.43	Аналитический метод	0.1	Закрепление отсутствует
3813	144418.70	319733.37	Аналитический метод	0.1	Закрепление отсутствует
3814	144406.66	319755.23	Аналитический метод	0.1	Закрепление отсутствует
3815	144401.56	319762.98	Аналитический метод	0.1	Закрепление отсутствует
3816	144395.57	319770.63	Аналитический метод	0.1	Закрепление отсутствует
3817	144388.05	319779.10	Аналитический метод	0.1	Закрепление отсутствует
3818	144383.81	319784.57	Аналитический метод	0.1	Закрепление отсутствует
3819	144379.75	319792.30	Аналитический метод	0.1	Закрепление отсутствует
3820	144377.06	319799.72	Аналитический метод	0.1	Закрепление отсутствует
3821	144375.59	319805.92	Аналитический метод	0.1	Закрепление отсутствует
3822	144374.12	319817.94	Аналитический метод	0.1	Закрепление отсутствует

2. Сведения о характерных точках границ объекта

Обозначение характерных точек границ	Координаты, м		Метод определения координат характерной точки	Средняя квадратическая погрешность положения характерной точки (Mt), м	Описание обозначения точки на местности (при наличии)
	X	Y			
1	2	3	4	5	6
3823	144373.57	319833.25	Аналитический метод	0.1	Закрепление отсутствует
3824	144373.78	319862.83	Аналитический метод	0.1	Закрепление отсутствует
3825	144373.53	319878.89	Аналитический метод	0.1	Закрепление отсутствует
3826	144372.44	319891.03	Аналитический метод	0.1	Закрепление отсутствует
3827	144369.69	319902.26	Аналитический метод	0.1	Закрепление отсутствует
3828	144364.49	319918.77	Аналитический метод	0.1	Закрепление отсутствует
3829	144360.16	319934.71	Аналитический метод	0.1	Закрепление отсутствует
3830	144357.82	319949.29	Аналитический метод	0.1	Закрепление отсутствует
3831	144356.88	319959.42	Аналитический метод	0.1	Закрепление отсутствует
3832	144357.49	319968.32	Аналитический метод	0.1	Закрепление отсутствует
3833	144359.77	319975.92	Аналитический метод	0.1	Закрепление отсутствует
3834	144362.21	319980.08	Аналитический метод	0.1	Закрепление отсутствует
3835	144364.63	319984.25	Аналитический метод	0.1	Закрепление отсутствует
3836	144369.41	319989.21	Аналитический метод	0.1	Закрепление отсутствует
3837	144373.84	319991.44	Аналитический метод	0.1	Закрепление отсутствует
3838	144378.55	319993.82	Аналитический метод	0.1	Закрепление отсутствует
3839	144391.55	319998.34	Аналитический метод	0.1	Закрепление отсутствует
3840	144398.81	320001.37	Аналитический метод	0.1	Закрепление отсутствует
3841	144407.36	320006.74	Аналитический метод	0.1	Закрепление отсутствует
3842	144421.41	320016.45	Аналитический метод	0.1	Закрепление отсутствует
3843	144428.35	320023.10	Аналитический метод	0.1	Закрепление отсутствует
3844	144433.45	320029.83	Аналитический метод	0.1	Закрепление отсутствует
3845	144437.43	320037.82	Аналитический метод	0.1	Закрепление отсутствует
3846	144439.15	320045.66	Аналитический метод	0.1	Закрепление отсутствует
3847	144440.13	320056.20	Аналитический метод	0.1	Закрепление отсутствует

2. Сведения о характерных точках границ объекта

Обозначение характерных точек границ	Координаты, м		Метод определения координат характерной точки	Средняя квадратическая погрешность положения характерной точки (Mt), м	Описание обозначения точки на местности (при наличии)
	X	Y			
1	2	3	4	5	6
3848	144440.72	320063.68	Аналитический метод	0.1	Закрепление отсутствует
3849	144440.67	320069.81	Аналитический метод	0.1	Закрепление отсутствует
3850	144439.50	320074.76	Аналитический метод	0.1	Закрепление отсутствует
3851	144434.85	320077.52	Аналитический метод	0.1	Закрепление отсутствует
3852	144430.04	320078.06	Аналитический метод	0.1	Закрепление отсутствует
3853	144426.11	320077.40	Аналитический метод	0.1	Закрепление отсутствует
3854	144422.52	320075.98	Аналитический метод	0.1	Закрепление отсутствует
3855	144420.05	320073.51	Аналитический метод	0.1	Закрепление отсутствует
3856	144418.39	320070.04	Аналитический метод	0.1	Закрепление отсутствует
3857	144417.34	320064.47	Аналитический метод	0.1	Закрепление отсутствует
3858	144416.72	320060.69	Аналитический метод	0.1	Закрепление отсутствует
3859	144414.68	320055.14	Аналитический метод	0.1	Закрепление отсутствует
3860	144412.81	320051.76	Аналитический метод	0.1	Закрепление отсутствует
3861	144410.18	320051.14	Аналитический метод	0.1	Закрепление отсутствует
3862	144406.52	320050.27	Аналитический метод	0.1	Закрепление отсутствует
3863	144402.41	320049.56	Аналитический метод	0.1	Закрепление отсутствует
3864	144400.77	320049.37	Аналитический метод	0.1	Закрепление отсутствует
3865	144399.43	320049.64	Аналитический метод	0.1	Закрепление отсутствует
3866	144398.57	320050.17	Аналитический метод	0.1	Закрепление отсутствует
3867	144397.64	320051.17	Аналитический метод	0.1	Закрепление отсутствует
3868	144397.25	320052.02	Аналитический метод	0.1	Закрепление отсутствует
3869	144397.16	320053.38	Аналитический метод	0.1	Закрепление отсутствует
3870	144397.32	320055.08	Аналитический метод	0.1	Закрепление отсутствует
3871	144398.26	320058.27	Аналитический метод	0.1	Закрепление отсутствует
3872	144399.24	320061.58	Аналитический метод	0.1	Закрепление отсутствует

2. Сведения о характерных точках границ объекта

Обозначение характерных точек границ	Координаты, м		Метод определения координат характерной точки	Средняя квадратическая погрешность положения характерной точки (Mt), м	Описание обозначения точки на местности (при наличии)
	X	Y			
1	2	3	4	5	6
3873	144403.56	320072.96	Аналитический метод	0.1	Закрепление отсутствует
3874	144406.40	320079.43	Аналитический метод	0.1	Закрепление отсутствует
3875	144408.62	320083.33	Аналитический метод	0.1	Закрепление отсутствует
3876	144411.29	320087.67	Аналитический метод	0.1	Закрепление отсутствует
3877	144413.02	320092.64	Аналитический метод	0.1	Закрепление отсутствует
3878	144414.11	320100.02	Аналитический метод	0.1	Закрепление отсутствует
3879	144414.11	320106.22	Аналитический метод	0.1	Закрепление отсутствует
3880	144413.80	320112.89	Аналитический метод	0.1	Закрепление отсутствует
3881	144412.59	320120.78	Аналитический метод	0.1	Закрепление отсутствует
3882	144411.00	320128.95	Аналитический метод	0.1	Закрепление отсутствует
3883	144409.91	320136.48	Аналитический метод	0.1	Закрепление отсутствует
3884	144408.72	320144.67	Аналитический метод	0.1	Закрепление отсутствует
3885	144408.06	320152.04	Аналитический метод	0.1	Закрепление отсутствует
3886	144408.05	320159.03	Аналитический метод	0.1	Закрепление отсутствует
3887	144408.05	320166.79	Аналитический метод	0.1	Закрепление отсутствует
3888	144408.34	320171.43	Аналитический метод	0.1	Закрепление отсутствует
3889	144409.11	320176.00	Аналитический метод	0.1	Закрепление отсутствует
3890	144409.99	320180.06	Аналитический метод	0.1	Закрепление отсутствует
3891	144410.82	320183.90	Аналитический метод	0.1	Закрепление отсутствует
3892	144413.32	320190.22	Аналитический метод	0.1	Закрепление отсутствует
3893	144418.78	320201.93	Аналитический метод	0.1	Закрепление отсутствует
3894	144423.28	320210.71	Аналитический метод	0.1	Закрепление отсутствует
3895	144426.90	320216.54	Аналитический метод	0.1	Закрепление отсутствует
3896	144429.36	320221.61	Аналитический метод	0.1	Закрепление отсутствует
3897	144431.57	320228.96	Аналитический метод	0.1	Закрепление отсутствует

2. Сведения о характерных точках границ объекта

Обозначение характерных точек границ	Координаты, м		Метод определения координат характерной точки	Средняя квадратическая погрешность положения характерной точки (Mt), м	Описание обозначения точки на местности (при наличии)
	X	Y			
1	2	3	4	5	6
3898	144432.30	320235.03	Аналитический метод	0.1	Закрепление отсутствует
3899	144432.01	320240.23	Аналитический метод	0.1	Закрепление отсутствует
3900	144430.88	320245.15	Аналитический метод	0.1	Закрепление отсутствует
3901	144429.00	320250.16	Аналитический метод	0.1	Закрепление отсутствует
3902	144425.49	320256.22	Аналитический метод	0.1	Закрепление отсутствует
3903	144421.81	320261.21	Аналитический метод	0.1	Закрепление отсутствует
3904	144416.55	320267.46	Аналитический метод	0.1	Закрепление отсутствует
3905	144411.10	320272.56	Аналитический метод	0.1	Закрепление отсутствует
3906	144396.64	320287.13	Аналитический метод	0.1	Закрепление отсутствует
3907	144386.39	320298.81	Аналитический метод	0.1	Закрепление отсутствует
3908	144379.53	320307.19	Аналитический метод	0.1	Закрепление отсутствует
3909	144371.65	320316.69	Аналитический метод	0.1	Закрепление отсутствует
3910	144367.55	320321.08	Аналитический метод	0.1	Закрепление отсутствует
3911	144364.19	320324.20	Аналитический метод	0.1	Закрепление отсутствует
3912	144357.77	320328.29	Аналитический метод	0.1	Закрепление отсутствует
3913	144350.15	320332.32	Аналитический метод	0.1	Закрепление отсутствует
3914	144345.37	320334.48	Аналитический метод	0.1	Закрепление отсутствует
3915	144340.00	320336.53	Аналитический метод	0.1	Закрепление отсутствует
3916	144334.79	320337.80	Аналитический метод	0.1	Закрепление отсутствует
3917	144327.88	320339.22	Аналитический метод	0.1	Закрепление отсутствует
3918	144322.46	320339.89	Аналитический метод	0.1	Закрепление отсутствует
3919	144314.99	320339.95	Аналитический метод	0.1	Закрепление отсутствует
3920	144307.66	320339.61	Аналитический метод	0.1	Закрепление отсутствует
3921	144302.31	320339.33	Аналитический метод	0.1	Закрепление отсутствует
3922	144299.18	320340.12	Аналитический метод	0.1	Закрепление отсутствует

2. Сведения о характерных точках границ объекта

Обозначение характерных точек границ	Координаты, м		Метод определения координат характерной точки	Средняя квадратическая погрешность положения характерной точки (Mt), м	Описание обозначения точки на местности (при наличии)
	X	Y			
1	2	3	4	5	6
3923	144296.09	320341.70	Аналитический метод	0.1	Закрепление отсутствует
3924	144295.14	320342.60	Аналитический метод	0.1	Закрепление отсутствует
3925	144294.20	320343.49	Аналитический метод	0.1	Закрепление отсутствует
3926	144292.65	320346.15	Аналитический метод	0.1	Закрепление отсутствует
3927	144291.53	320349.18	Аналитический метод	0.1	Закрепление отсутствует
3928	144290.91	320351.07	Аналитический метод	0.1	Закрепление отсутствует
3929	144290.90	320352.52	Аналитический метод	0.1	Закрепление отсутствует
3930	144290.89	320353.80	Аналитический метод	0.1	Закрепление отсутствует
3931	144291.64	320356.42	Аналитический метод	0.1	Закрепление отсутствует
3932	144293.00	320358.64	Аналитический метод	0.1	Закрепление отсутствует
3933	144294.06	320359.78	Аналитический метод	0.1	Закрепление отсутствует
3934	144295.50	320361.35	Аналитический метод	0.1	Закрепление отсутствует
3935	144300.41	320364.90	Аналитический метод	0.1	Закрепление отсутствует
3936	144307.32	320366.96	Аналитический метод	0.1	Закрепление отсутствует
3937	144316.47	320368.34	Аналитический метод	0.1	Закрепление отсутствует
3938	144328.16	320369.62	Аналитический метод	0.1	Закрепление отсутствует
3939	144335.26	320371.09	Аналитический метод	0.1	Закрепление отсутствует
3940	144342.92	320373.56	Аналитический метод	0.1	Закрепление отсутствует
3941	144349.30	320376.56	Аналитический метод	0.1	Закрепление отсутствует
3942	144355.39	320380.27	Аналитический метод	0.1	Закрепление отсутствует
3943	144363.62	320386.24	Аналитический метод	0.1	Закрепление отсутствует
3944	144366.55	320388.35	Аналитический метод	0.1	Закрепление отсутствует
3945	144369.58	320390.55	Аналитический метод	0.1	Закрепление отсутствует
3946	144372.61	320392.16	Аналитический метод	0.1	Закрепление отсутствует
3947	144375.57	320393.75	Аналитический метод	0.1	Закрепление отсутствует

2. Сведения о характерных точках границ объекта

Обозначение характерных точек границ	Координаты, м		Метод определения координат характерной точки	Средняя квадратическая погрешность положения характерной точки (Mt), м	Описание обозначения точки на местности (при наличии)
	X	Y			
1	2	3	4	5	6
3948	144383.80	320397.10	Аналитический метод	0.1	Закрепление отсутствует
3949	144388.90	320399.96	Аналитический метод	0.1	Закрепление отсутствует
3950	144393.56	320404.25	Аналитический метод	0.1	Закрепление отсутствует
3951	144396.74	320409.42	Аналитический метод	0.1	Закрепление отсутствует
3952	144398.33	320414.53	Аналитический метод	0.1	Закрепление отсутствует
3953	144399.61	320423.71	Аналитический метод	0.1	Закрепление отсутствует
3954	144400.36	320436.84	Аналитический метод	0.1	Закрепление отсутствует
3955	144401.48	320448.94	Аналитический метод	0.1	Закрепление отсутствует
3956	144402.55	320457.53	Аналитический метод	0.1	Закрепление отсутствует
3957	144402.67	320464.20	Аналитический метод	0.1	Закрепление отсутствует
3958	144401.77	320470.17	Аналитический метод	0.1	Закрепление отсутствует
3959	144400.45	320475.90	Аналитический метод	0.1	Закрепление отсутствует
3960	144398.60	320481.18	Аналитический метод	0.1	Закрепление отсутствует
3961	144396.64	320485.16	Аналитический метод	0.1	Закрепление отсутствует
3962	144394.02	320490.55	Аналитический метод	0.1	Закрепление отсутствует
3963	144388.00	320502.34	Аналитический метод	0.1	Закрепление отсутствует
3964	144383.01	320513.46	Аналитический метод	0.1	Закрепление отсутствует
3965	144379.77	320521.29	Аналитический метод	0.1	Закрепление отсутствует
3966	144375.32	320532.83	Аналитический метод	0.1	Закрепление отсутствует
3967	144371.77	320541.39	Аналитический метод	0.1	Закрепление отсутствует
3968	144367.90	320546.73	Аналитический метод	0.1	Закрепление отсутствует
3969	144364.62	320549.46	Аналитический метод	0.1	Закрепление отсутствует
3970	144361.66	320551.92	Аналитический метод	0.1	Закрепление отсутствует
3971	144358.20	320553.49	Аналитический метод	0.1	Закрепление отсутствует
3972	144353.94	320554.69	Аналитический метод	0.1	Закрепление отсутствует

2. Сведения о характерных точках границ объекта

Обозначение характерных точек границ	Координаты, м		Метод определения координат характерной точки	Средняя квадратическая погрешность положения характерной точки (Mt), м	Описание обозначения точки на местности (при наличии)
	X	Y			
1	2	3	4	5	6
3973	144350.37	320555.21	Аналитический метод	0.1	Закрепление отсутствует
3974	144344.38	320555.26	Аналитический метод	0.1	Закрепление отсутствует
3975	144339.31	320554.79	Аналитический метод	0.1	Закрепление отсутствует
3976	144334.43	320553.57	Аналитический метод	0.1	Закрепление отсутствует
3977	144329.03	320552.12	Аналитический метод	0.1	Закрепление отсутствует
3978	144320.97	320550.39	Аналитический метод	0.1	Закрепление отсутствует
3979	144314.11	320549.66	Аналитический метод	0.1	Закрепление отсутствует
3980	144302.54	320549.44	Аналитический метод	0.1	Закрепление отсутствует
3981	144291.47	320548.83	Аналитический метод	0.1	Закрепление отсутствует
3982	144282.76	320548.65	Аналитический метод	0.1	Закрепление отсутствует
3983	144279.65	320549.17	Аналитический метод	0.1	Закрепление отсутствует
3984	144277.74	320549.49	Аналитический метод	0.1	Закрепление отсутствует
3985	144272.77	320551.53	Аналитический метод	0.1	Закрепление отсутствует
3986	144268.12	320554.65	Аналитический метод	0.1	Закрепление отсутствует
3987	144265.97	320556.36	Аналитический метод	0.1	Закрепление отсутствует
3988	144261.58	320562.32	Аналитический метод	0.1	Закрепление отсутствует
3989	144258.58	320568.44	Аналитический метод	0.1	Закрепление отсутствует
3990	144251.73	320583.45	Аналитический метод	0.1	Закрепление отсутствует
3991	144249.00	320588.29	Аналитический метод	0.1	Закрепление отсутствует
3992	144246.18	320592.79	Аналитический метод	0.1	Закрепление отсутствует
3993	144243.68	320595.96	Аналитический метод	0.1	Закрепление отсутствует
3994	144238.42	320602.20	Аналитический метод	0.1	Закрепление отсутствует
3995	144233.86	320607.79	Аналитический метод	0.1	Закрепление отсутствует
3996	144231.34	320611.50	Аналитический метод	0.1	Закрепление отсутствует
3997	144229.72	320614.73	Аналитический метод	0.1	Закрепление отсутствует

2. Сведения о характерных точках границ объекта

Обозначение характерных точек границ	Координаты, м		Метод определения координат характерной точки	Средняя квадратическая погрешность положения характерной точки (Mt), м	Описание обозначения точки на местности (при наличии)
	X	Y			
1	2	3	4	5	6
3998	144228.52	320618.95	Аналитический метод	0.1	Закрепление отсутствует
3999	144227.99	320623.49	Аналитический метод	0.1	Закрепление отсутствует
4000	144228.09	320626.51	Аналитический метод	0.1	Закрепление отсутствует
4001	144228.71	320631.77	Аналитический метод	0.1	Закрепление отсутствует
4002	144230.01	320637.96	Аналитический метод	0.1	Закрепление отсутствует
4003	144231.84	320643.98	Аналитический метод	0.1	Закрепление отсутствует
4004	144234.38	320649.62	Аналитический метод	0.1	Закрепление отсутствует
4005	144237.18	320653.76	Аналитический метод	0.1	Закрепление отсутствует
4006	144241.55	320658.48	Аналитический метод	0.1	Закрепление отсутствует
4007	144250.60	320666.82	Аналитический метод	0.1	Закрепление отсутствует
4008	144257.77	320672.98	Аналитический метод	0.1	Закрепление отсутствует
4009	144268.80	320683.91	Аналитический метод	0.1	Закрепление отсутствует
4010	144276.64	320692.28	Аналитический метод	0.1	Закрепление отсутствует
4011	144279.69	320696.59	Аналитический метод	0.1	Закрепление отсутствует
4012	144281.92	320700.35	Аналитический метод	0.1	Закрепление отсутствует
4013	144284.49	320706.01	Аналитический метод	0.1	Закрепление отсутствует
4014	144286.10	320710.96	Аналитический метод	0.1	Закрепление отсутствует
4015	144287.00	320714.98	Аналитический метод	0.1	Закрепление отсутствует
4016	144287.71	320720.60	Аналитический метод	0.1	Закрепление отсутствует
4017	144287.76	320725.52	Аналитический метод	0.1	Закрепление отсутствует
4018	144287.51	320730.59	Аналитический метод	0.1	Закрепление отсутствует
4019	144286.79	320735.54	Аналитический метод	0.1	Закрепление отсутствует
4020	144285.32	320741.04	Аналитический метод	0.1	Закрепление отсутствует
4021	144283.64	320746.36	Аналитический метод	0.1	Закрепление отсутствует
4022	144282.49	320749.93	Аналитический метод	0.1	Закрепление отсутствует

2. Сведения о характерных точках границ объекта

Обозначение характерных точек границ	Координаты, м		Метод определения координат характерной точки	Средняя квадратическая погрешность положения характерной точки (Mt), м	Описание обозначения точки на местности (при наличии)
	X	Y			
1	2	3	4	5	6
4023	144280.78	320755.13	Аналитический метод	0.1	Закрепление отсутствует
4024	144278.47	320762.08	Аналитический метод	0.1	Закрепление отсутствует
4025	144276.55	320769.49	Аналитический метод	0.1	Закрепление отсутствует
4026	144275.19	320775.80	Аналитический метод	0.1	Закрепление отсутствует
4027	144272.85	320787.89	Аналитический метод	0.1	Закрепление отсутствует
4028	144271.06	320803.80	Аналитический метод	0.1	Закрепление отсутствует
4029	144270.88	320806.35	Аналитический метод	0.1	Закрепление отсутствует
4030	144271.03	320807.89	Аналитический метод	0.1	Закрепление отсутствует
4031	144271.50	320809.27	Аналитический метод	0.1	Закрепление отсутствует
4032	144272.86	320813.57	Аналитический метод	0.1	Закрепление отсутствует
4033	144273.49	320817.97	Аналитический метод	0.1	Закрепление отсутствует
4034	144273.77	320821.34	Аналитический метод	0.1	Закрепление отсутствует
4035	144273.58	320825.35	Аналитический метод	0.1	Закрепление отсутствует
4036	144273.05	320830.76	Аналитический метод	0.1	Закрепление отсутствует
4037	144272.34	320836.59	Аналитический метод	0.1	Закрепление отсутствует
4038	144272.69	320841.04	Аналитический метод	0.1	Закрепление отсутствует
4039	144273.16	320845.48	Аналитический метод	0.1	Закрепление отсутствует
4040	144273.69	320849.65	Аналитический метод	0.1	Закрепление отсутствует
4041	144274.94	320854.36	Аналитический метод	0.1	Закрепление отсутствует
4042	144277.13	320860.04	Аналитический метод	0.1	Закрепление отсутствует
4043	144280.24	320866.37	Аналитический метод	0.1	Закрепление отсутствует
4044	144282.46	320870.66	Аналитический метод	0.1	Закрепление отсутствует
4045	144293.93	320885.37	Аналитический метод	0.1	Закрепление отсутствует
4046	144278.80	320898.29	Аналитический метод	0.1	Закрепление отсутствует
4047	144265.08	320910.00	Аналитический метод	0.1	Закрепление отсутствует

2. Сведения о характерных точках границ объекта

Обозначение характерных точек границ	Координаты, м		Метод определения координат характерной точки	Средняя квадратическая погрешность положения характерной точки (Mt), м	Описание обозначения точки на местности (при наличии)
	X	Y			
1	2	3	4	5	6
4048	144263.72	320911.16	Аналитический метод	0.1	Закрепление отсутствует
4049	144253.77	320940.73	Аналитический метод	0.1	Закрепление отсутствует
4050	144234.36	320934.20	Аналитический метод	0.1	Закрепление отсутствует
4051	144213.65	320926.99	Аналитический метод	0.1	Закрепление отсутствует
4052	144200.21	320922.62	Аналитический метод	0.1	Закрепление отсутствует
4053	144193.66	320920.63	Аналитический метод	0.1	Закрепление отсутствует
4054	144189.18	320919.39	Аналитический метод	0.1	Закрепление отсутствует
4055	144179.51	320916.74	Аналитический метод	0.1	Закрепление отсутствует
4056	144170.11	320914.19	Аналитический метод	0.1	Закрепление отсутствует
4057	144151.56	320909.05	Аналитический метод	0.1	Закрепление отсутствует
4058	144121.07	320900.37	Аналитический метод	0.1	Закрепление отсутствует
4059	144113.43	320898.18	Аналитический метод	0.1	Закрепление отсутствует
4060	144114.47	320894.40	Аналитический метод	0.1	Закрепление отсутствует
4061	144117.40	320883.78	Аналитический метод	0.1	Закрепление отсутствует
4062	144117.66	320882.82	Аналитический метод	0.1	Закрепление отсутствует
4063	144112.41	320881.37	Аналитический метод	0.1	Закрепление отсутствует
4064	144103.92	320878.78	Аналитический метод	0.1	Закрепление отсутствует
4065	144091.69	320875.01	Аналитический метод	0.1	Закрепление отсутствует
4066	144056.65	320863.74	Аналитический метод	0.1	Закрепление отсутствует
4067	144032.81	320856.43	Аналитический метод	0.1	Закрепление отсутствует
4068	144017.88	320852.54	Аналитический метод	0.1	Закрепление отсутствует
4069	144005.48	320849.64	Аналитический метод	0.1	Закрепление отсутствует
4070	143993.89	320847.25	Аналитический метод	0.1	Закрепление отсутствует
4071	143982.69	320845.07	Аналитический метод	0.1	Закрепление отсутствует
4072	143974.53	320843.67	Аналитический метод	0.1	Закрепление отсутствует

2. Сведения о характерных точках границ объекта

Обозначение характерных точек границ	Координаты, м		Метод определения координат характерной точки	Средняя квадратическая погрешность положения характерной точки (Mt), м	Описание обозначения точки на местности (при наличии)
	X	Y			
1	2	3	4	5	6
4073	143949.55	320839.56	Аналитический метод	0.1	Закрепление отсутствует
4074	143911.61	320834.30	Аналитический метод	0.1	Закрепление отсутствует
4075	143861.35	320828.33	Аналитический метод	0.1	Закрепление отсутствует
4076	143835.42	320825.30	Аналитический метод	0.1	Закрепление отсутствует
4077	143816.67	320823.03	Аналитический метод	0.1	Закрепление отсутствует
4078	143792.98	320820.14	Аналитический метод	0.1	Закрепление отсутствует
4079	143767.79	320817.31	Аналитический метод	0.1	Закрепление отсутствует
4080	143755.04	320816.16	Аналитический метод	0.1	Закрепление отсутствует
4081	143743.88	320815.66	Аналитический метод	0.1	Закрепление отсутствует
4082	143731.60	320815.57	Аналитический метод	0.1	Закрепление отсутствует
4083	143714.47	320815.92	Аналитический метод	0.1	Закрепление отсутствует
4084	143699.89	320816.41	Аналитический метод	0.1	Закрепление отсутствует
4085	143685.42	320816.93	Аналитический метод	0.1	Закрепление отсутствует
4086	143650.79	320818.09	Аналитический метод	0.1	Закрепление отсутствует
4087	143617.96	320819.34	Аналитический метод	0.1	Закрепление отсутствует
4088	143597.46	320818.58	Аналитический метод	0.1	Закрепление отсутствует
4089	143584.27	320817.73	Аналитический метод	0.1	Закрепление отсутствует
4090	143570.54	320816.15	Аналитический метод	0.1	Закрепление отсутствует
4091	143557.08	320814.24	Аналитический метод	0.1	Закрепление отсутствует
4092	143544.44	320812.14	Аналитический метод	0.1	Закрепление отсутствует
4093	143532.02	320809.67	Аналитический метод	0.1	Закрепление отсутствует
4094	143516.24	320806.03	Аналитический метод	0.1	Закрепление отсутствует
4095	143505.84	320803.50	Аналитический метод	0.1	Закрепление отсутствует
4096	143501.94	320802.62	Аналитический метод	0.1	Закрепление отсутствует
4097	143494.97	320801.27	Аналитический метод	0.1	Закрепление отсутствует

2. Сведения о характерных точках границ объекта

Обозначение характерных точек границ	Координаты, м		Метод определения координат характерной точки	Средняя квадратическая погрешность положения характерной точки (Mt), м	Описание обозначения точки на местности (при наличии)
	X	Y			
1	2	3	4	5	6
4098	143487.55	320800.12	Аналитический метод	0.1	Закрепление отсутствует
4099	143481.84	320799.50	Аналитический метод	0.1	Закрепление отсутствует
4100	143475.11	320799.17	Аналитический метод	0.1	Закрепление отсутствует
4101	143468.49	320799.15	Аналитический метод	0.1	Закрепление отсутствует
4102	143462.57	320799.51	Аналитический метод	0.1	Закрепление отсутствует
4103	143456.48	320800.15	Аналитический метод	0.1	Закрепление отсутствует
4104	143452.60	320800.63	Аналитический метод	0.1	Закрепление отсутствует
4105	143446.20	320801.82	Аналитический метод	0.1	Закрепление отсутствует
4106	143434.51	320804.62	Аналитический метод	0.1	Закрепление отсутствует
4107	143383.83	320817.10	Аналитический метод	0.1	Закрепление отсутствует
4108	143353.44	320824.48	Аналитический метод	0.1	Закрепление отсутствует
4109	143317.60	320833.45	Аналитический метод	0.1	Закрепление отсутствует
4110	143276.62	320843.37	Аналитический метод	0.1	Закрепление отсутствует
4111	143212.82	320858.85	Аналитический метод	0.1	Закрепление отсутствует
4112	143191.38	320863.90	Аналитический метод	0.1	Закрепление отсутствует
4113	143141.85	320875.96	Аналитический метод	0.1	Закрепление отсутствует
4114	143107.89	320884.41	Аналитический метод	0.1	Закрепление отсутствует
4115	143101.59	320885.81	Аналитический метод	0.1	Закрепление отсутствует
4116	143091.81	320888.16	Аналитический метод	0.1	Закрепление отсутствует
4117	143058.11	320896.45	Аналитический метод	0.1	Закрепление отсутствует
4118	143039.12	320901.02	Аналитический метод	0.1	Закрепление отсутствует
4119	143008.11	320907.92	Аналитический метод	0.1	Закрепление отсутствует
4120	142983.67	320912.90	Аналитический метод	0.1	Закрепление отсутствует
4121	142979.80	320913.28	Аналитический метод	0.1	Закрепление отсутствует
4122	142976.12	320913.59	Аналитический метод	0.1	Закрепление отсутствует

2. Сведения о характерных точках границ объекта

Обозначение характерных точек границ	Координаты, м		Метод определения координат характерной точки	Средняя квадратическая погрешность положения характерной точки (Mt), м	Описание обозначения точки на местности (при наличии)
	X	Y			
1	2	3	4	5	6
4123	142968.53	320914.22	Аналитический метод	0.1	Закрепление отсутствует
4124	142963.95	320914.22	Аналитический метод	0.1	Закрепление отсутствует
4125	142956.39	320913.96	Аналитический метод	0.1	Закрепление отсутствует
4126	142947.24	320912.99	Аналитический метод	0.1	Закрепление отсутствует
4127	142938.69	320911.50	Аналитический метод	0.1	Закрепление отсутствует
4128	142918.60	320906.56	Аналитический метод	0.1	Закрепление отсутствует
4129	142903.31	320902.15	Аналитический метод	0.1	Закрепление отсутствует
4130	142896.12	320900.29	Аналитический метод	0.1	Закрепление отсутствует
4131	142886.23	320898.08	Аналитический метод	0.1	Закрепление отсутствует
4132	142877.28	320896.36	Аналитический метод	0.1	Закрепление отсутствует
4133	142869.55	320895.10	Аналитический метод	0.1	Закрепление отсутствует
4134	142859.90	320893.98	Аналитический метод	0.1	Закрепление отсутствует
4135	142852.30	320893.23	Аналитический метод	0.1	Закрепление отсутствует
4136	142845.05	320892.75	Аналитический метод	0.1	Закрепление отсутствует
4137	142837.29	320892.43	Аналитический метод	0.1	Закрепление отсутствует
4138	142825.20	320891.94	Аналитический метод	0.1	Закрепление отсутствует
4139	142807.08	320890.92	Аналитический метод	0.1	Закрепление отсутствует
4140	142789.61	320889.55	Аналитический метод	0.1	Закрепление отсутствует
4141	142758.66	320886.88	Аналитический метод	0.1	Закрепление отсутствует
4142	142715.60	320881.47	Аналитический метод	0.1	Закрепление отсутствует
4143	142689.34	320878.89	Аналитический метод	0.1	Закрепление отсутствует
4144	142658.51	320879.84	Аналитический метод	0.1	Закрепление отсутствует
4145	142625.80	320878.09	Аналитический метод	0.1	Закрепление отсутствует
4146	142591.90	320876.64	Аналитический метод	0.1	Закрепление отсутствует
4147	142552.61	320875.12	Аналитический метод	0.1	Закрепление отсутствует

2. Сведения о характерных точках границ объекта

Обозначение характерных точек границ	Координаты, м		Метод определения координат характерной точки	Средняя квадратическая погрешность положения характерной точки (Mt), м	Описание обозначения точки на местности (при наличии)
	X	Y			
1	2	3	4	5	6
4148	142516.25	320873.67	Аналитический метод	0.1	Закрепление отсутствует
4149	142485.78	320872.49	Аналитический метод	0.1	Закрепление отсутствует
4150	142458.28	320871.31	Аналитический метод	0.1	Закрепление отсутствует
4151	142405.07	320868.08	Аналитический метод	0.1	Закрепление отсутствует
4152	142363.75	320865.68	Аналитический метод	0.1	Закрепление отсутствует
4153	142337.98	320864.61	Аналитический метод	0.1	Закрепление отсутствует
4154	142313.72	320864.27	Аналитический метод	0.1	Закрепление отсутствует
4155	142297.06	320864.54	Аналитический метод	0.1	Закрепление отсутствует
4156	142260.28	320865.88	Аналитический метод	0.1	Закрепление отсутствует
4157	142212.81	320867.96	Аналитический метод	0.1	Закрепление отсутствует
4158	142160.46	320870.06	Аналитический метод	0.1	Закрепление отсутствует
4159	142119.74	320871.75	Аналитический метод	0.1	Закрепление отсутствует
4160	142109.92	320871.99	Аналитический метод	0.1	Закрепление отсутствует
4161	142100.29	320872.10	Аналитический метод	0.1	Закрепление отсутствует
4162	142085.73	320871.87	Аналитический метод	0.1	Закрепление отсутствует
4163	142070.27	320871.37	Аналитический метод	0.1	Закрепление отсутствует
4164	142051.60	320870.37	Аналитический метод	0.1	Закрепление отсутствует
4165	142042.88	320869.84	Аналитический метод	0.1	Закрепление отсутствует
4166	142026.05	320868.94	Аналитический метод	0.1	Закрепление отсутствует
4167	142016.18	320868.53	Аналитический метод	0.1	Закрепление отсутствует
4168	142003.11	320868.53	Аналитический метод	0.1	Закрепление отсутствует
4169	142000.46	320874.53	Аналитический метод	0.1	Закрепление отсутствует
4170	141987.94	320902.90	Аналитический метод	0.1	Закрепление отсутствует
4171	141981.10	320918.39	Аналитический метод	0.1	Закрепление отсутствует
4172	141978.14	320921.36	Аналитический метод	0.1	Закрепление отсутствует

2. Сведения о характерных точках границ объекта

Обозначение характерных точек границ	Координаты, м		Метод определения координат характерной точки	Средняя квадратическая погрешность положения характерной точки (Mt), м	Описание обозначения точки на местности (при наличии)
	X	Y			
1	2	3	4	5	6
4173	141947.17	320952.50	Аналитический метод	0.1	Закрепление отсутствует
4174	141941.41	320958.29	Аналитический метод	0.1	Закрепление отсутствует
4175	141927.72	320955.04	Аналитический метод	0.1	Закрепление отсутствует
4176	141896.98	320947.72	Аналитический метод	0.1	Закрепление отсутствует
4177	141857.95	320936.36	Аналитический метод	0.1	Закрепление отсутствует
4178	141852.06	320934.64	Аналитический метод	0.1	Закрепление отсутствует
4179	141837.44	320930.40	Аналитический метод	0.1	Закрепление отсутствует
4180	141817.74	320924.40	Аналитический метод	0.1	Закрепление отсутствует
4181	141810.57	320922.12	Аналитический метод	0.1	Закрепление отсутствует
4182	141795.44	320916.77	Аналитический метод	0.1	Закрепление отсутствует
4183	141784.23	320912.42	Аналитический метод	0.1	Закрепление отсутствует
4184	141770.46	320906.69	Аналитический метод	0.1	Закрепление отсутствует
4185	141761.93	320902.99	Аналитический метод	0.1	Закрепление отсутствует
4186	141753.54	320899.13	Аналитический метод	0.1	Закрепление отсутствует
4187	141739.99	320892.67	Аналитический метод	0.1	Закрепление отсутствует
4188	141722.65	320884.18	Аналитический метод	0.1	Закрепление отсутствует
4189	141706.25	320876.19	Аналитический метод	0.1	Закрепление отсутствует
4190	141692.31	320869.41	Аналитический метод	0.1	Закрепление отсутствует
4191	141669.07	320858.84	Аналитический метод	0.1	Закрепление отсутствует
4192	141648.31	320849.91	Аналитический метод	0.1	Закрепление отсутствует
4193	141634.36	320844.07	Аналитический метод	0.1	Закрепление отсутствует
4194	141622.82	320839.51	Аналитический метод	0.1	Закрепление отсутствует
4195	141606.95	320833.29	Аналитический метод	0.1	Закрепление отсутствует
4196	141587.94	320825.90	Аналитический метод	0.1	Закрепление отсутствует
4197	141574.77	320820.82	Аналитический метод	0.1	Закрепление отсутствует

2. Сведения о характерных точках границ объекта

Обозначение характерных точек границ	Координаты, м		Метод определения координат характерной точки	Средняя квадратическая погрешность положения характерной точки (Mt), м	Описание обозначения точки на местности (при наличии)
	X	Y			
1	2	3	4	5	6
4198	141562.45	320815.97	Аналитический метод	0.1	Закрепление отсутствует
4199	141553.83	320812.57	Аналитический метод	0.1	Закрепление отсутствует
4200	141540.86	320807.39	Аналитический метод	0.1	Закрепление отсутствует
4201	141526.47	320801.41	Аналитический метод	0.1	Закрепление отсутствует
4202	141514.88	320796.54	Аналитический метод	0.1	Закрепление отсутствует
4203	141502.91	320791.47	Аналитический метод	0.1	Закрепление отсутствует
4204	141491.26	320786.40	Аналитический метод	0.1	Закрепление отсутствует
4205	141481.92	320782.27	Аналитический метод	0.1	Закрепление отсутствует
4206	141465.02	320774.52	Аналитический метод	0.1	Закрепление отсутствует
4207	141453.97	320769.14	Аналитический метод	0.1	Закрепление отсутствует
4208	141447.29	320765.99	Аналитический метод	0.1	Закрепление отсутствует
4209	141445.01	320764.96	Аналитический метод	0.1	Закрепление отсутствует
4210	141432.75	320758.93	Аналитический метод	0.1	Закрепление отсутствует
4211	141421.40	320753.28	Аналитический метод	0.1	Закрепление отсутствует
4212	141409.33	320744.57	Аналитический метод	0.1	Закрепление отсутствует
4213	141394.42	320739.61	Аналитический метод	0.1	Закрепление отсутствует
4214	141380.91	320732.62	Аналитический метод	0.1	Закрепление отсутствует
4215	141373.70	320728.95	Аналитический метод	0.1	Закрепление отсутствует
4216	141359.63	320721.90	Аналитический метод	0.1	Закрепление отсутствует
4217	141344.83	320714.72	Аналитический метод	0.1	Закрепление отсутствует
4218	141336.87	320710.86	Аналитический метод	0.1	Закрепление отсутствует
4219	141327.08	320706.46	Аналитический метод	0.1	Закрепление отсутствует
4220	141321.16	320703.89	Аналитический метод	0.1	Закрепление отсутствует
4221	141309.00	320698.65	Аналитический метод	0.1	Закрепление отсутствует
4222	141297.60	320694.04	Аналитический метод	0.1	Закрепление отсутствует

2. Сведения о характерных точках границ объекта

Обозначение характерных точек границ	Координаты, м		Метод определения координат характерной точки	Средняя квадратическая погрешность положения характерной точки (Mt), м	Описание обозначения точки на местности (при наличии)
	X	Y			
1	2	3	4	5	6
4223	141288.32	320690.27	Аналитический метод	0.1	Закрепление отсутствует
4224	141275.39	320685.01	Аналитический метод	0.1	Закрепление отсутствует
4225	141253.05	320676.06	Аналитический метод	0.1	Закрепление отсутствует
4226	141239.08	320670.59	Аналитический метод	0.1	Закрепление отсутствует
4227	141226.47	320665.91	Аналитический метод	0.1	Закрепление отсутствует
4228	141221.72	320664.23	Аналитический метод	0.1	Закрепление отсутствует
4229	141216.91	320662.69	Аналитический метод	0.1	Закрепление отсутствует
4230	141208.16	320659.93	Аналитический метод	0.1	Закрепление отсутствует
4231	141200.78	320657.78	Аналитический метод	0.1	Закрепление отсутствует
4232	141191.30	320655.43	Аналитический метод	0.1	Закрепление отсутствует
4233	141179.42	320652.99	Аналитический метод	0.1	Закрепление отсутствует
4234	141167.72	320650.99	Аналитический метод	0.1	Закрепление отсутствует
4235	141155.25	320649.02	Аналитический метод	0.1	Закрепление отсутствует
4236	141139.09	320646.98	Аналитический метод	0.1	Закрепление отсутствует
4237	141127.79	320645.75	Аналитический метод	0.1	Закрепление отсутствует
4238	141105.35	320643.48	Аналитический метод	0.1	Закрепление отсутствует
4239	141088.35	320641.70	Аналитический метод	0.1	Закрепление отсутствует
4240	141076.46	320640.29	Аналитический метод	0.1	Закрепление отсутствует
4241	141064.63	320639.00	Аналитический метод	0.1	Закрепление отсутствует
4242	141050.44	320637.44	Аналитический метод	0.1	Закрепление отсутствует
4243	141037.12	320635.87	Аналитический метод	0.1	Закрепление отсутствует
4244	141027.06	320634.85	Аналитический метод	0.1	Закрепление отсутствует
4245	141012.17	320633.29	Аналитический метод	0.1	Закрепление отсутствует
4246	140999.13	320631.97	Аналитический метод	0.1	Закрепление отсутствует
4247	140979.66	320630.03	Аналитический метод	0.1	Закрепление отсутствует

2. Сведения о характерных точках границ объекта

Обозначение характерных точек границ	Координаты, м		Метод определения координат характерной точки	Средняя квадратическая погрешность положения характерной точки (Mt), м	Описание обозначения точки на местности (при наличии)
	X	Y			
1	2	3	4	5	6
4248	140971.90	320629.33	Аналитический метод	0.1	Закрепление отсутствует
4249	140952.21	320627.55	Аналитический метод	0.1	Закрепление отсутствует
4250	140925.93	320625.29	Аналитический метод	0.1	Закрепление отсутствует
4251	140875.77	320623.76	Аналитический метод	0.1	Закрепление отсутствует
4252	140818.83	320623.23	Аналитический метод	0.1	Закрепление отсутствует
4253	140806.55	320623.43	Аналитический метод	0.1	Закрепление отсутствует
4254	140796.88	320624.46	Аналитический метод	0.1	Закрепление отсутствует
4255	140785.71	320625.94	Аналитический метод	0.1	Закрепление отсутствует
4256	140780.10	320626.94	Аналитический метод	0.1	Закрепление отсутствует
4257	140748.02	320632.69	Аналитический метод	0.1	Закрепление отсутствует
4258	140712.90	320637.36	Аналитический метод	0.1	Закрепление отсутствует
4259	140677.70	320625.93	Аналитический метод	0.1	Закрепление отсутствует
4260	140656.41	320644.93	Аналитический метод	0.1	Закрепление отсутствует
4261	140548.08	320658.42	Аналитический метод	0.1	Закрепление отсутствует
4262	140474.96	320680.63	Аналитический метод	0.1	Закрепление отсутствует
4263	140464.38	320690.26	Аналитический метод	0.1	Закрепление отсутствует
4264	140464.16	320691.81	Аналитический метод	0.1	Закрепление отсутствует
4265	140462.69	320702.01	Аналитический метод	0.1	Закрепление отсутствует
4266	140454.25	320713.17	Аналитический метод	0.1	Закрепление отсутствует
4267	140445.51	320727.16	Аналитический метод	0.1	Закрепление отсутствует
4268	140436.81	320741.58	Аналитический метод	0.1	Закрепление отсутствует
4269	140418.67	320756.30	Аналитический метод	0.1	Закрепление отсутствует
4270	140416.04	320753.07	Аналитический метод	0.1	Закрепление отсутствует
4271	140412.47	320755.92	Аналитический метод	0.1	Закрепление отсутствует
4272	140411.49	320755.89	Аналитический метод	0.1	Закрепление отсутствует

2. Сведения о характерных точках границ объекта

Обозначение характерных точек границ	Координаты, м		Метод определения координат характерной точки	Средняя квадратическая погрешность положения характерной точки (Mt), м	Описание обозначения точки на местности (при наличии)
	X	Y			
1	2	3	4	5	6
4273	140395.40	320755.39	Аналитический метод	0.1	Закрепление отсутствует
4274	140385.69	320757.21	Аналитический метод	0.1	Закрепление отсутствует
4275	140376.08	320757.39	Аналитический метод	0.1	Закрепление отсутствует
4276	140366.68	320758.04	Аналитический метод	0.1	Закрепление отсутствует
4277	140354.07	320756.85	Аналитический метод	0.1	Закрепление отсутствует
4278	140347.80	320756.48	Аналитический метод	0.1	Закрепление отсутствует
4279	140340.70	320755.68	Аналитический метод	0.1	Закрепление отсутствует
4280	140332.26	320755.94	Аналитический метод	0.1	Закрепление отсутствует
4281	140327.31	320756.47	Аналитический метод	0.1	Закрепление отсутствует
4282	140325.15	320756.70	Аналитический метод	0.1	Закрепление отсутствует
4283	140323.33	320757.67	Аналитический метод	0.1	Закрепление отсутствует
4284	140323.41	320761.16	Аналитический метод	0.1	Закрепление отсутствует
4285	140324.48	320765.25	Аналитический метод	0.1	Закрепление отсутствует
4286	140324.93	320765.60	Аналитический метод	0.1	Закрепление отсутствует
4287	140326.23	320766.16	Аналитический метод	0.1	Закрепление отсутствует
4288	140333.19	320766.37	Аналитический метод	0.1	Закрепление отсутствует
4289	140346.32	320767.05	Аналитический метод	0.1	Закрепление отсутствует
4290	140358.44	320769.82	Аналитический метод	0.1	Закрепление отсутствует
4291	140374.72	320773.81	Аналитический метод	0.1	Закрепление отсутствует
4292	140384.13	320777.35	Аналитический метод	0.1	Закрепление отсутствует
4293	140387.53	320781.11	Аналитический метод	0.1	Закрепление отсутствует
4294	140388.82	320786.04	Аналитический метод	0.1	Закрепление отсутствует
4295	140388.57	320790.85	Аналитический метод	0.1	Закрепление отсутствует
4296	140387.36	320795.03	Аналитический метод	0.1	Закрепление отсутствует
4297	140383.53	320797.36	Аналитический метод	0.1	Закрепление отсутствует

2. Сведения о характерных точках границ объекта

Обозначение характерных точек границ	Координаты, м		Метод определения координат характерной точки	Средняя квадратическая погрешность положения характерной точки (Mt), м	Описание обозначения точки на местности (при наличии)
	X	Y			
1	2	3	4	5	6
4298	140378.59	320798.37	Аналитический метод	0.1	Закрепление отсутствует
4299	140372.67	320798.13	Аналитический метод	0.1	Закрепление отсутствует
4300	140365.44	320798.60	Аналитический метод	0.1	Закрепление отсутствует
4301	140348.75	320803.45	Аналитический метод	0.1	Закрепление отсутствует
4302	140337.81	320808.87	Аналитический метод	0.1	Закрепление отсутствует
4303	140328.95	320815.40	Аналитический метод	0.1	Закрепление отсутствует
4304	140322.83	320824.23	Аналитический метод	0.1	Закрепление отсутствует
4305	140317.24	320832.10	Аналитический метод	0.1	Закрепление отсутствует
4306	140312.26	320839.94	Аналитический метод	0.1	Закрепление отсутствует
4307	140305.80	320841.48	Аналитический метод	0.1	Закрепление отсутствует
4308	140293.77	320834.46	Аналитический метод	0.1	Закрепление отсутствует
4309	140293.38	320825.83	Аналитический метод	0.1	Закрепление отсутствует
4310	140294.93	320819.62	Аналитический метод	0.1	Закрепление отсутствует
4311	140297.88	320814.91	Аналитический метод	0.1	Закрепление отсутствует
4312	140300.87	320810.84	Аналитический метод	0.1	Закрепление отсутствует
4313	140303.25	320808.18	Аналитический метод	0.1	Закрепление отсутствует
4314	140305.56	320804.67	Аналитический метод	0.1	Закрепление отсутствует
4315	140306.00	320803.48	Аналитический метод	0.1	Закрепление отсутствует
4316	140305.84	320802.57	Аналитический метод	0.1	Закрепление отсутствует
4317	140300.44	320798.94	Аналитический метод	0.1	Закрепление отсутствует
4318	140298.38	320799.87	Аналитический метод	0.1	Закрепление отсутствует
4319	140293.64	320805.29	Аналитический метод	0.1	Закрепление отсутствует
4320	140283.59	320819.36	Аналитический метод	0.1	Закрепление отсутствует
4321	140269.77	320838.56	Аналитический метод	0.1	Закрепление отсутствует
4322	140261.58	320852.12	Аналитический метод	0.1	Закрепление отсутствует

2. Сведения о характерных точках границ объекта

Обозначение характерных точек границ	Координаты, м		Метод определения координат характерной точки	Средняя квадратическая погрешность положения характерной точки (Mt), м	Описание обозначения точки на местности (при наличии)
	X	Y			
1	2	3	4	5	6
4323	140256.39	320862.16	Аналитический метод	0.1	Закрепление отсутствует
4324	140253.61	320871.52	Аналитический метод	0.1	Закрепление отсутствует
4325	140255.23	320881.79	Аналитический метод	0.1	Закрепление отсутствует
4326	140264.49	320901.66	Аналитический метод	0.1	Закрепление отсутствует
4327	140267.84	320910.15	Аналитический метод	0.1	Закрепление отсутствует
4328	140271.41	320918.49	Аналитический метод	0.1	Закрепление отсутствует
4329	140273.98	320924.14	Аналитический метод	0.1	Закрепление отсутствует
4330	140274.60	320932.64	Аналитический метод	0.1	Закрепление отсутствует
4331	140273.75	320940.89	Аналитический метод	0.1	Закрепление отсутствует
4332	140271.31	320950.25	Аналитический метод	0.1	Закрепление отсутствует
4333	140266.62	320955.51	Аналитический метод	0.1	Закрепление отсутствует
4334	140261.47	320955.02	Аналитический метод	0.1	Закрепление отсутствует
4335	140255.61	320948.69	Аналитический метод	0.1	Закрепление отсутствует
4336	140253.85	320940.31	Аналитический метод	0.1	Закрепление отсутствует
4337	140253.40	320933.18	Аналитический метод	0.1	Закрепление отсутствует
4338	140252.86	320930.29	Аналитический метод	0.1	Закрепление отсутствует
4339	140252.39	320929.77	Аналитический метод	0.1	Закрепление отсутствует
4340	140252.16	320929.70	Аналитический метод	0.1	Закрепление отсутствует
4341	140250.54	320929.94	Аналитический метод	0.1	Закрепление отсутствует
4342	140247.44	320930.61	Аналитический метод	0.1	Закрепление отсутствует
4343	140244.32	320931.74	Аналитический метод	0.1	Закрепление отсутствует
4344	140243.76	320932.87	Аналитический метод	0.1	Закрепление отсутствует
4345	140243.86	320935.28	Аналитический метод	0.1	Закрепление отсутствует
4346	140245.55	320943.30	Аналитический метод	0.1	Закрепление отсутствует
4347	140254.83	320968.84	Аналитический метод	0.1	Закрепление отсутствует

2. Сведения о характерных точках границ объекта

Обозначение характерных точек границ	Координаты, м		Метод определения координат характерной точки	Средняя квадратическая погрешность положения характерной точки (Mt), м	Описание обозначения точки на местности (при наличии)
	X	Y			
1	2	3	4	5	6
4348	140259.13	320983.21	Аналитический метод	0.1	Закрепление отсутствует
4349	140260.21	320991.50	Аналитический метод	0.1	Закрепление отсутствует
4350	140259.58	320997.42	Аналитический метод	0.1	Закрепление отсутствует
4351	140255.64	321005.24	Аналитический метод	0.1	Закрепление отсутствует
4352	140251.53	321010.67	Аналитический метод	0.1	Закрепление отсутствует
4353	140247.31	321013.89	Аналитический метод	0.1	Закрепление отсутствует
4354	140237.70	321021.72	Аналитический метод	0.1	Закрепление отсутствует
4355	140229.46	321031.22	Аналитический метод	0.1	Закрепление отсутствует
4356	140220.50	321039.73	Аналитический метод	0.1	Закрепление отсутствует
4357	140213.57	321046.07	Аналитический метод	0.1	Закрепление отсутствует
4358	140207.67	321052.87	Аналитический метод	0.1	Закрепление отсутствует
4359	140203.02	321056.41	Аналитический метод	0.1	Закрепление отсутствует
4360	140198.97	321057.64	Аналитический метод	0.1	Закрепление отсутствует
4361	140194.66	321058.60	Аналитический метод	0.1	Закрепление отсутствует
4362	140189.85	321057.72	Аналитический метод	0.1	Закрепление отсутствует
4363	140182.71	321053.13	Аналитический метод	0.1	Закрепление отсутствует
4364	140182.29	321050.50	Аналитический метод	0.1	Закрепление отсутствует
4365	140182.22	321044.87	Аналитический метод	0.1	Закрепление отсутствует
4366	140184.31	321037.75	Аналитический метод	0.1	Закрепление отсутствует
4367	140187.06	321033.36	Аналитический метод	0.1	Закрепление отсутствует
4368	140189.79	321030.05	Аналитический метод	0.1	Закрепление отсутствует
4369	140192.70	321025.56	Аналитический метод	0.1	Закрепление отсутствует
4370	140195.62	321021.14	Аналитический метод	0.1	Закрепление отсутствует
4371	140197.63	321017.86	Аналитический метод	0.1	Закрепление отсутствует
4372	140200.11	321011.13	Аналитический метод	0.1	Закрепление отсутствует

2. Сведения о характерных точках границ объекта

Обозначение характерных точек границ	Координаты, м		Метод определения координат характерной точки	Средняя квадратическая погрешность положения характерной точки (Mt), м	Описание обозначения точки на местности (при наличии)
	X	Y			
1	2	3	4	5	6
4373	140201.72	321006.30	Аналитический метод	0.1	Закрепление отсутствует
4374	140202.49	321002.61	Аналитический метод	0.1	Закрепление отсутствует
4375	140202.49	320995.63	Аналитический метод	0.1	Закрепление отсутствует
4376	140201.90	320991.54	Аналитический метод	0.1	Закрепление отсутствует
4377	140201.02	320987.36	Аналитический метод	0.1	Закрепление отсутствует
4378	140199.84	320983.33	Аналитический метод	0.1	Закрепление отсутствует
4379	140199.07	320981.58	Аналитический метод	0.1	Закрепление отсутствует
4380	140194.19	320977.64	Аналитический метод	0.1	Закрепление отсутствует
4381	140190.95	320976.97	Аналитический метод	0.1	Закрепление отсутствует
4382	140184.39	320977.16	Аналитический метод	0.1	Закрепление отсутствует
4383	140181.98	320980.12	Аналитический метод	0.1	Закрепление отсутствует
4384	140179.81	320985.77	Аналитический метод	0.1	Закрепление отсутствует
4385	140177.78	320992.84	Аналитический метод	0.1	Закрепление отсутствует
4386	140174.64	320999.97	Аналитический метод	0.1	Закрепление отсутствует
4387	140170.91	321005.31	Аналитический метод	0.1	Закрепление отсутствует
4388	140165.45	321012.63	Аналитический метод	0.1	Закрепление отсутствует
4389	140160.43	321020.69	Аналитический метод	0.1	Закрепление отсутствует
4390	140154.72	321030.86	Аналитический метод	0.1	Закрепление отсутствует
4391	140150.95	321042.01	Аналитический метод	0.1	Закрепление отсутствует
4392	140148.88	321056.45	Аналитический метод	0.1	Закрепление отсутствует
4393	140149.77	321080.60	Аналитический метод	0.1	Закрепление отсутствует
4394	140148.55	321091.56	Аналитический метод	0.1	Закрепление отсутствует
4395	140146.31	321098.77	Аналитический метод	0.1	Закрепление отсутствует
4396	140142.13	321104.82	Аналитический метод	0.1	Закрепление отсутствует
4397	140134.95	321112.08	Аналитический метод	0.1	Закрепление отсутствует

2. Сведения о характерных точках границ объекта

Обозначение характерных точек границ	Координаты, м		Метод определения координат характерной точки	Средняя квадратическая погрешность положения характерной точки (Mt), м	Описание обозначения точки на местности (при наличии)
	X	Y			
1	2	3	4	5	6
4398	140126.06	321121.04	Аналитический метод	0.1	Закрепление отсутствует
4399	140117.48	321129.11	Аналитический метод	0.1	Закрепление отсутствует
4400	140111.12	321136.73	Аналитический метод	0.1	Закрепление отсутствует
4401	140105.22	321146.18	Аналитический метод	0.1	Закрепление отсутствует
4402	140101.20	321154.01	Аналитический метод	0.1	Закрепление отсутствует
4403	140100.03	321162.97	Аналитический метод	0.1	Закрепление отсутствует
4404	140098.77	321174.69	Аналитический метод	0.1	Закрепление отсутствует
4405	140100.10	321185.11	Аналитический метод	0.1	Закрепление отсутствует
4406	140101.99	321194.45	Аналитический метод	0.1	Закрепление отсутствует
4407	140101.53	321206.61	Аналитический метод	0.1	Закрепление отсутствует
4408	140099.27	321214.48	Аналитический метод	0.1	Закрепление отсутствует
4409	140094.10	321221.35	Аналитический метод	0.1	Закрепление отсутствует
4410	140088.56	321226.90	Аналитический метод	0.1	Закрепление отсутствует
4411	140079.85	321234.40	Аналитический метод	0.1	Закрепление отсутствует
4412	140073.95	321240.90	Аналитический метод	0.1	Закрепление отсутствует
4413	140069.41	321247.65	Аналитический метод	0.1	Закрепление отсутствует
4414	140066.39	321255.47	Аналитический метод	0.1	Закрепление отсутствует
4415	140063.92	321262.86	Аналитический метод	0.1	Закрепление отсутствует
4416	140060.21	321274.14	Аналитический метод	0.1	Закрепление отсутствует
4417	140057.10	321283.10	Аналитический метод	0.1	Закрепление отсутствует
4418	140051.87	321291.45	Аналитический метод	0.1	Закрепление отсутствует
4419	140047.51	321298.16	Аналитический метод	0.1	Закрепление отсутствует
4420	140041.78	321305.93	Аналитический метод	0.1	Закрепление отсутствует
4421	140030.26	321316.32	Аналитический метод	0.1	Закрепление отсутствует
4422	140024.75	321321.77	Аналитический метод	0.1	Закрепление отсутствует

2. Сведения о характерных точках границ объекта

Обозначение характерных точек границ	Координаты, м		Метод определения координат характерной точки	Средняя квадратическая погрешность положения характерной точки (Mt), м	Описание обозначения точки на местности (при наличии)
	X	Y			
1	2	3	4	5	6
4423	140016.88	321330.11	Аналитический метод	0.1	Закрепление отсутствует
4424	140012.37	321335.05	Аналитический метод	0.1	Закрепление отсутствует
4425	140009.34	321338.22	Аналитический метод	0.1	Закрепление отсутствует
4426	139999.67	321347.66	Аналитический метод	0.1	Закрепление отсутствует
4427	139994.79	321355.54	Аналитический метод	0.1	Закрепление отсутствует
4428	139987.49	321359.05	Аналитический метод	0.1	Закрепление отсутствует
4429	139980.40	321365.36	Аналитический метод	0.1	Закрепление отсутствует
4430	139974.38	321370.35	Аналитический метод	0.1	Закрепление отсутствует
4431	139968.78	321375.28	Аналитический метод	0.1	Закрепление отсутствует
4432	139962.74	321379.48	Аналитический метод	0.1	Закрепление отсутствует
4433	139956.96	321384.15	Аналитический метод	0.1	Закрепление отсутствует
4434	139951.50	321388.98	Аналитический метод	0.1	Закрепление отсутствует
4435	139944.77	321393.69	Аналитический метод	0.1	Закрепление отсутствует
4436	139940.07	321397.69	Аналитический метод	0.1	Закрепление отсутствует
4437	139934.42	321401.56	Аналитический метод	0.1	Закрепление отсутствует
4438	139928.71	321404.96	Аналитический метод	0.1	Закрепление отсутствует
4439	139922.86	321408.58	Аналитический метод	0.1	Закрепление отсутствует
4440	139916.26	321411.15	Аналитический метод	0.1	Закрепление отсутствует
4441	139908.06	321413.18	Аналитический метод	0.1	Закрепление отсутствует
4442	139899.19	321416.61	Аналитический метод	0.1	Закрепление отсутствует
4443	139893.49	321419.10	Аналитический метод	0.1	Закрепление отсутствует
4444	139888.02	321424.06	Аналитический метод	0.1	Закрепление отсутствует
4445	139885.81	321429.18	Аналитический метод	0.1	Закрепление отсутствует
4446	139884.35	321436.74	Аналитический метод	0.1	Закрепление отсутствует
4447	139884.27	321444.61	Аналитический метод	0.1	Закрепление отсутствует

2. Сведения о характерных точках границ объекта

Обозначение характерных точек границ	Координаты, м		Метод определения координат характерной точки	Средняя квадратическая погрешность положения характерной точки (Mt), м	Описание обозначения точки на местности (при наличии)
	X	Y			
1	2	3	4	5	6
4448	139885.58	321451.79	Аналитический метод	0.1	Закрепление отсутствует
4449	139891.56	321462.00	Аналитический метод	0.1	Закрепление отсутствует
4450	139895.34	321466.73	Аналитический метод	0.1	Закрепление отсутствует
4451	139898.97	321469.40	Аналитический метод	0.1	Закрепление отсутствует
4452	139902.01	321472.21	Аналитический метод	0.1	Закрепление отсутствует
4453	139903.69	321474.45	Аналитический метод	0.1	Закрепление отсутствует
4454	139905.10	321477.12	Аналитический метод	0.1	Закрепление отсутствует
4455	139905.79	321478.74	Аналитический метод	0.1	Закрепление отсутствует
4456	139906.60	321480.68	Аналитический метод	0.1	Закрепление отсутствует
4457	139906.93	321483.40	Аналитический метод	0.1	Закрепление отсутствует
4458	139906.68	321486.31	Аналитический метод	0.1	Закрепление отсутствует
4459	139904.85	321490.38	Аналитический метод	0.1	Закрепление отсутствует
4460	139902.52	321493.99	Аналитический метод	0.1	Закрепление отсутствует
4461	139899.50	321496.09	Аналитический метод	0.1	Закрепление отсутствует
4462	139894.61	321497.30	Аналитический метод	0.1	Закрепление отсутствует
4463	139890.42	321497.30	Аналитический метод	0.1	Закрепление отсутствует
4464	139884.86	321495.52	Аналитический метод	0.1	Закрепление отсутствует
4465	139879.45	321493.81	Аналитический метод	0.1	Закрепление отсутствует
4466	139872.65	321492.79	Аналитический метод	0.1	Закрепление отсутствует
4467	139865.45	321493.97	Аналитический метод	0.1	Закрепление отсутствует
4468	139858.28	321495.39	Аналитический метод	0.1	Закрепление отсутствует
4469	139853.04	321496.76	Аналитический метод	0.1	Закрепление отсутствует
4470	139847.96	321501.17	Аналитический метод	0.1	Закрепление отсутствует
4471	139843.52	321506.06	Аналитический метод	0.1	Закрепление отсутствует
4472	139840.13	321510.70	Аналитический метод	0.1	Закрепление отсутствует

2. Сведения о характерных точках границ объекта

Обозначение характерных точек границ	Координаты, м		Метод определения координат характерной точки	Средняя квадратическая погрешность положения характерной точки (Mt), м	Описание обозначения точки на местности (при наличии)
	X	Y			
1	2	3	4	5	6
4473	139837.41	321515.70	Аналитический метод	0.1	Закрепление отсутствует
4474	139835.56	321520.91	Аналитический метод	0.1	Закрепление отсутствует
4475	139832.56	321528.70	Аналитический метод	0.1	Закрепление отсутствует
4476	139829.15	321541.73	Аналитический метод	0.1	Закрепление отсутствует
4477	139824.88	321554.06	Аналитический метод	0.1	Закрепление отсутствует
4478	139822.48	321565.66	Аналитический метод	0.1	Закрепление отсутствует
4479	139819.63	321580.24	Аналитический метод	0.1	Закрепление отсутствует
4480	139817.74	321592.65	Аналитический метод	0.1	Закрепление отсутствует
4481	139816.76	321603.97	Аналитический метод	0.1	Закрепление отсутствует
4482	139816.39	321611.01	Аналитический метод	0.1	Закрепление отсутствует
4483	139815.24	321617.42	Аналитический метод	0.1	Закрепление отсутствует
4484	139813.80	321623.81	Аналитический метод	0.1	Закрепление отсутствует
4485	139812.11	321629.10	Аналитический метод	0.1	Закрепление отсутствует
4486	139809.37	321635.14	Аналитический метод	0.1	Закрепление отсутствует
4487	139806.49	321640.37	Аналитический метод	0.1	Закрепление отсутствует
4488	139802.20	321648.01	Аналитический метод	0.1	Закрепление отсутствует
4489	139796.94	321654.58	Аналитический метод	0.1	Закрепление отсутствует
4490	139791.88	321659.94	Аналитический метод	0.1	Закрепление отсутствует
4491	139787.32	321663.29	Аналитический метод	0.1	Закрепление отсутствует
4492	139777.93	321671.31	Аналитический метод	0.1	Закрепление отсутствует
4493	139771.31	321675.35	Аналитический метод	0.1	Закрепление отсутствует
4494	139765.48	321678.79	Аналитический метод	0.1	Закрепление отсутствует
4495	139762.10	321681.27	Аналитический метод	0.1	Закрепление отсутствует
4496	139750.65	321688.24	Аналитический метод	0.1	Закрепление отсутствует
4497	139743.73	321692.38	Аналитический метод	0.1	Закрепление отсутствует

2. Сведения о характерных точках границ объекта

Обозначение характерных точек границ	Координаты, м		Метод определения координат характерной точки	Средняя квадратическая погрешность положения характерной точки (Mt), м	Описание обозначения точки на местности (при наличии)
	X	Y			
1	2	3	4	5	6
4498	139737.07	321696.24	Аналитический метод	0.1	Закрепление отсутствует
4499	139727.55	321700.95	Аналитический метод	0.1	Закрепление отсутствует
4500	139718.76	321704.40	Аналитический метод	0.1	Закрепление отсутствует
4501	139710.55	321705.63	Аналитический метод	0.1	Закрепление отсутствует
4502	139705.05	321705.86	Аналитический метод	0.1	Закрепление отсутствует
4503	139697.06	321705.71	Аналитический метод	0.1	Закрепление отсутствует
4504	139688.66	321704.13	Аналитический метод	0.1	Закрепление отсутствует
4505	139682.22	321704.20	Аналитический метод	0.1	Закрепление отсутствует
4506	139677.90	321705.04	Аналитический метод	0.1	Закрепление отсутствует
4507	139668.65	321712.74	Аналитический метод	0.1	Закрепление отсутствует
4508	139665.51	321718.60	Аналитический метод	0.1	Закрепление отсутствует
4509	139664.03	321727.43	Аналитический метод	0.1	Закрепление отсутствует
4510	139661.89	321736.52	Аналитический метод	0.1	Закрепление отсутствует
4511	139658.75	321743.27	Аналитический метод	0.1	Закрепление отсутствует
4512	139655.56	321749.12	Аналитический метод	0.1	Закрепление отсутствует
4513	139651.19	321756.14	Аналитический метод	0.1	Закрепление отсутствует
4514	139648.04	321761.39	Аналитический метод	0.1	Закрепление отсутствует
4515	139640.91	321773.98	Аналитический метод	0.1	Закрепление отсутствует
4516	139637.28	321783.20	Аналитический метод	0.1	Закрепление отсутствует
4517	139635.57	321793.10	Аналитический метод	0.1	Закрепление отсутствует
4518	139636.02	321803.53	Аналитический метод	0.1	Закрепление отсутствует
4519	139638.03	321814.12	Аналитический метод	0.1	Закрепление отсутствует
4520	139642.54	321826.81	Аналитический метод	0.1	Закрепление отсутствует
4521	139646.13	321835.44	Аналитический метод	0.1	Закрепление отсутствует
4522	139647.14	321841.86	Аналитический метод	0.1	Закрепление отсутствует

2. Сведения о характерных точках границ объекта

Обозначение характерных точек границ	Координаты, м		Метод определения координат характерной точки	Средняя квадратическая погрешность положения характерной точки (Mt), м	Описание обозначения точки на местности (при наличии)
	X	Y			
1	2	3	4	5	6
4523	139646.99	321846.18	Аналитический метод	0.1	Закрепление отсутствует
4524	139646.91	321849.82	Аналитический метод	0.1	Закрепление отсутствует
4525	139645.73	321855.51	Аналитический метод	0.1	Закрепление отсутствует
4526	139642.39	321861.33	Аналитический метод	0.1	Закрепление отсутствует
4527	139639.19	321866.53	Аналитический метод	0.1	Закрепление отсутствует
4528	139634.15	321873.20	Аналитический метод	0.1	Закрепление отсутствует
4529	139627.71	321877.50	Аналитический метод	0.1	Закрепление отсутствует
4530	139622.42	321882.10	Аналитический метод	0.1	Закрепление отсутствует
4531	139600.94	321899.90	Аналитический метод	0.1	Закрепление отсутствует
4532	139595.19	321907.38	Аналитический метод	0.1	Закрепление отсутствует
4533	139588.79	321915.59	Аналитический метод	0.1	Закрепление отсутствует
4534	139579.65	321929.16	Аналитический метод	0.1	Закрепление отсутствует
4535	139573.27	321940.95	Аналитический метод	0.1	Закрепление отсутствует
4536	139569.01	321950.40	Аналитический метод	0.1	Закрепление отсутствует
4537	139558.89	321964.02	Аналитический метод	0.1	Закрепление отсутствует
4538	139547.82	321974.80	Аналитический метод	0.1	Закрепление отсутствует
4539	139533.03	321984.86	Аналитический метод	0.1	Закрепление отсутствует
4540	139518.31	321993.93	Аналитический метод	0.1	Закрепление отсутствует
4541	139500.42	322006.67	Аналитический метод	0.1	Закрепление отсутствует
4542	139486.34	322018.27	Аналитический метод	0.1	Закрепление отсутствует
4543	139476.91	322028.46	Аналитический метод	0.1	Закрепление отсутствует
4544	139469.14	322039.49	Аналитический метод	0.1	Закрепление отсутствует
4545	139456.43	322054.02	Аналитический метод	0.1	Закрепление отсутствует
4546	139447.69	322062.46	Аналитический метод	0.1	Закрепление отсутствует
4547	139439.18	322069.76	Аналитический метод	0.1	Закрепление отсутствует

2. Сведения о характерных точках границ объекта

Обозначение характерных точек границ	Координаты, м		Метод определения координат характерной точки	Средняя квадратическая погрешность положения характерной точки (Mt), м	Описание обозначения точки на местности (при наличии)
	X	Y			
1	2	3	4	5	6
4548	139424.29	322080.82	Аналитический метод	0.1	Закрепление отсутствует
4549	139419.37	322084.52	Аналитический метод	0.1	Закрепление отсутствует
4550	139410.64	322091.64	Аналитический метод	0.1	Закрепление отсутствует
4551	139405.62	322097.20	Аналитический метод	0.1	Закрепление отсутствует
4552	139397.06	322107.82	Аналитический метод	0.1	Закрепление отсутствует
4553	139389.38	322119.43	Аналитический метод	0.1	Закрепление отсутствует
4554	139383.57	322129.28	Аналитический метод	0.1	Закрепление отсутствует
4555	139372.67	322142.73	Аналитический метод	0.1	Закрепление отсутствует
4556	139362.54	322154.71	Аналитический метод	0.1	Закрепление отсутствует
4557	139357.12	322164.64	Аналитический метод	0.1	Закрепление отсутствует
4558	139351.47	322176.41	Аналитический метод	0.1	Закрепление отсутствует
4559	139347.30	322195.17	Аналитический метод	0.1	Закрепление отсутствует
4560	139344.98	322206.22	Аналитический метод	0.1	Закрепление отсутствует
4561	139341.88	322219.51	Аналитический метод	0.1	Закрепление отсутствует
4562	139336.93	322232.58	Аналитический метод	0.1	Закрепление отсутствует
4563	139334.54	322241.08	Аналитический метод	0.1	Закрепление отсутствует
4564	139328.55	322257.24	Аналитический метод	0.1	Закрепление отсутствует
4565	139323.80	322268.45	Аналитический метод	0.1	Закрепление отсутствует
4566	139317.82	322278.54	Аналитический метод	0.1	Закрепление отсутствует
4567	139313.69	322282.06	Аналитический метод	0.1	Закрепление отсутствует
4568	139307.07	322283.92	Аналитический метод	0.1	Закрепление отсутствует
4569	139303.67	322284.27	Аналитический метод	0.1	Закрепление отсутствует
4570	139304.25	322295.66	Аналитический метод	0.1	Закрепление отсутствует
4571	139302.79	322312.50	Аналитический метод	0.1	Закрепление отсутствует
4572	139300.06	322327.69	Аналитический метод	0.1	Закрепление отсутствует

2. Сведения о характерных точках границ объекта

Обозначение характерных точек границ	Координаты, м		Метод определения координат характерной точки	Средняя квадратическая погрешность положения характерной точки (Mt), м	Описание обозначения точки на местности (при наличии)
	X	Y			
1	2	3	4	5	6
4573	139296.66	322336.62	Аналитический метод	0.1	Закрепление отсутствует
4574	139293.48	322342.28	Аналитический метод	0.1	Закрепление отсутствует
4575	139292.05	322349.47	Аналитический метод	0.1	Закрепление отсутствует
4576	139292.84	322360.00	Аналитический метод	0.1	Закрепление отсутствует
4577	139293.78	322370.34	Аналитический метод	0.1	Закрепление отсутствует
4578	139292.97	322373.71	Аналитический метод	0.1	Закрепление отсутствует
4579	139292.13	322376.80	Аналитический метод	0.1	Закрепление отсутствует
4580	139291.20	322379.85	Аналитический метод	0.1	Закрепление отсутствует
4581	139290.19	322382.88	Аналитический метод	0.1	Закрепление отсутствует
4582	139289.10	322385.88	Аналитический метод	0.1	Закрепление отсутствует
4583	139287.91	322388.86	Аналитический метод	0.1	Закрепление отсутствует
4584	139284.03	322397.11	Аналитический метод	0.1	Закрепление отсутствует
4585	139274.87	322438.70	Аналитический метод	0.1	Закрепление отсутствует
4586	139272.60	322453.25	Аналитический метод	0.1	Закрепление отсутствует
4587	139270.07	322461.85	Аналитический метод	0.1	Закрепление отсутствует
4588	139265.83	322469.24	Аналитический метод	0.1	Закрепление отсутствует
4589	139262.68	322474.00	Аналитический метод	0.1	Закрепление отсутствует
4590	139256.23	322477.30	Аналитический метод	0.1	Закрепление отсутствует
4591	139245.12	322480.65	Аналитический метод	0.1	Закрепление отсутствует
4592	139229.14	322479.12	Аналитический метод	0.1	Закрепление отсутствует
4593	139216.59	322477.21	Аналитический метод	0.1	Закрепление отсутствует
4594	139204.69	322479.86	Аналитический метод	0.1	Закрепление отсутствует
4595	139196.36	322482.97	Аналитический метод	0.1	Закрепление отсутствует
4596	139171.35	322486.64	Аналитический метод	0.1	Закрепление отсутствует
4597	139149.64	322502.59	Аналитический метод	0.1	Закрепление отсутствует

2. Сведения о характерных точках границ объекта

Обозначение характерных точек границ	Координаты, м		Метод определения координат характерной точки	Средняя квадратическая погрешность положения характерной точки (Mt), м	Описание обозначения точки на местности (при наличии)
	X	Y			
1	2	3	4	5	6
4598	139148.37	322503.97	Аналитический метод	0.1	Закрепление отсутствует
4599	139147.26	322505.53	Аналитический метод	0.1	Закрепление отсутствует
4600	139146.36	322507.22	Аналитический метод	0.1	Закрепление отсутствует
4601	139145.68	322509.00	Аналитический метод	0.1	Закрепление отсутствует
4602	139145.23	322510.86	Аналитический метод	0.1	Закрепление отсутствует
4603	139145.02	322512.64	Аналитический метод	0.1	Закрепление отсутствует
4604	139145.30	322513.86	Аналитический метод	0.1	Закрепление отсутствует
4605	139145.58	322514.66	Аналитический метод	0.1	Закрепление отсутствует
4606	139152.11	322519.33	Аналитический метод	0.1	Закрепление отсутствует
4607	139160.36	322524.49	Аналитический метод	0.1	Закрепление отсутствует
4608	139161.93	322526.13	Аналитический метод	0.1	Закрепление отсутствует
4609	139162.86	322527.31	Аналитический метод	0.1	Закрепление отсутствует
4610	139164.01	322528.68	Аналитический метод	0.1	Закрепление отсутствует
4611	139165.01	322530.39	Аналитический метод	0.1	Закрепление отсутствует
4612	139165.70	322532.23	Аналитический метод	0.1	Закрепление отсутствует
4613	139166.09	322534.17	Аналитический метод	0.1	Закрепление отсутствует
4614	139166.15	322536.19	Аналитический метод	0.1	Закрепление отсутствует
4615	139165.60	322538.31	Аналитический метод	0.1	Закрепление отсутствует
4616	139164.89	322540.26	Аналитический метод	0.1	Закрепление отсутствует
4617	139164.04	322542.14	Аналитический метод	0.1	Закрепление отсутствует
4618	139163.04	322543.96	Аналитический метод	0.1	Закрепление отсутствует
4619	139161.89	322545.69	Аналитический метод	0.1	Закрепление отсутствует
4620	139160.61	322547.31	Аналитический метод	0.1	Закрепление отсутствует
4621	139154.71	322553.72	Аналитический метод	0.1	Закрепление отсутствует
4622	139142.79	322563.77	Аналитический метод	0.1	Закрепление отсутствует

2. Сведения о характерных точках границ объекта

Обозначение характерных точек границ	Координаты, м		Метод определения координат характерной точки	Средняя квадратическая погрешность положения характерной точки (Mt), м	Описание обозначения точки на местности (при наличии)
	X	Y			
1	2	3	4	5	6
4623	139126.72	322575.40	Аналитический метод	0.1	Закрепление отсутствует
4624	139123.99	322576.99	Аналитический метод	0.1	Закрепление отсутствует
4625	139121.11	322578.30	Аналитический метод	0.1	Закрепление отсутствует
4626	139118.10	322579.30	Аналитический метод	0.1	Закрепление отсутствует
4627	139115.02	322580.00	Аналитический метод	0.1	Закрепление отсутствует
4628	139111.88	322580.38	Аналитический метод	0.1	Закрепление отсутствует
4629	139108.77	322580.43	Аналитический метод	0.1	Закрепление отсутствует
4630	139098.48	322580.91	Аналитический метод	0.1	Закрепление отсутствует
4631	139096.46	322581.49	Аналитический метод	0.1	Закрепление отсутствует
4632	139094.78	322582.23	Аналитический метод	0.1	Закрепление отсутствует
4633	139093.13	322583.10	Аналитический метод	0.1	Закрепление отсутствует
4634	139091.56	322584.10	Аналитический метод	0.1	Закрепление отсутствует
4635	139090.07	322585.22	Аналитический метод	0.1	Закрепление отсутствует
4636	139088.67	322586.46	Аналитический метод	0.1	Закрепление отсутствует
4637	139087.31	322587.87	Аналитический метод	0.1	Закрепление отсутствует
4638	139072.63	322599.95	Аналитический метод	0.1	Закрепление отсутствует
4639	139055.62	322621.82	Аналитический метод	0.1	Закрепление отсутствует
4640	139038.77	322639.00	Аналитический метод	0.1	Закрепление отсутствует
4641	139033.60	322655.75	Аналитический метод	0.1	Закрепление отсутствует
4642	139022.63	322685.54	Аналитический метод	0.1	Закрепление отсутствует
4643	139014.87	322697.69	Аналитический метод	0.1	Закрепление отсутствует
4644	138998.19	322709.88	Аналитический метод	0.1	Закрепление отсутствует
4645	138983.46	322728.67	Аналитический метод	0.1	Закрепление отсутствует
4646	138960.37	322795.67	Аналитический метод	0.1	Закрепление отсутствует
4647	138936.86	322835.63	Аналитический метод	0.1	Закрепление отсутствует

2. Сведения о характерных точках границ объекта

Обозначение характерных точек границ	Координаты, м		Метод определения координат характерной точки	Средняя квадратическая погрешность положения характерной точки (Mt), м	Описание обозначения точки на местности (при наличии)
	X	Y			
1	2	3	4	5	6
4648	138919.63	322852.69	Аналитический метод	0.1	Закрепление отсутствует
4649	138898.34	322873.81	Аналитический метод	0.1	Закрепление отсутствует
4650	138890.99	322886.39	Аналитический метод	0.1	Закрепление отсутствует
4651	138870.00	322902.34	Аналитический метод	0.1	Закрепление отсутствует
4652	138799.19	322951.41	Аналитический метод	0.1	Закрепление отсутствует
4653	138762.06	322992.13	Аналитический метод	0.1	Закрепление отсутствует
4654	138758.88	323036.88	Аналитический метод	0.1	Закрепление отсутствует
4655	138741.79	323061.85	Аналитический метод	0.1	Закрепление отсутствует
4656	138704.35	323096.75	Аналитический метод	0.1	Закрепление отсутствует
4657	138691.65	323106.84	Аналитический метод	0.1	Закрепление отсутствует
4658	138675.52	323126.52	Аналитический метод	0.1	Закрепление отсутствует
4659	138659.26	323145.94	Аналитический метод	0.1	Закрепление отсутствует
4660	138649.63	323162.19	Аналитический метод	0.1	Закрепление отсутствует
4661	138647.36	323168.91	Аналитический метод	0.1	Закрепление отсутствует
4662	138639.26	323186.17	Аналитический метод	0.1	Закрепление отсутствует
4663	138627.01	323206.72	Аналитический метод	0.1	Закрепление отсутствует
4664	138619.24	323217.25	Аналитический метод	0.1	Закрепление отсутствует
4665	138609.77	323232.04	Аналитический метод	0.1	Закрепление отсутствует
4666	138602.70	323244.17	Аналитический метод	0.1	Закрепление отсутствует
4667	138597.82	323250.27	Аналитический метод	0.1	Закрепление отсутствует
4668	138591.75	323254.72	Аналитический метод	0.1	Закрепление отсутствует
4669	138587.20	323256.88	Аналитический метод	0.1	Закрепление отсутствует
4670	138558.21	323276.36	Аналитический метод	0.1	Закрепление отсутствует
4671	138550.02	323284.21	Аналитический метод	0.1	Закрепление отсутствует
4672	138540.41	323292.36	Аналитический метод	0.1	Закрепление отсутствует

2. Сведения о характерных точках границ объекта

Обозначение характерных точек границ	Координаты, м		Метод определения координат характерной точки	Средняя квадратическая погрешность положения характерной точки (Mt), м	Описание обозначения точки на местности (при наличии)
	X	Y			
1	2	3	4	5	6
4673	138525.53	323301.79	Аналитический метод	0.1	Закрепление отсутствует
4674	138516.65	323311.02	Аналитический метод	0.1	Закрепление отсутствует
4675	138462.45	323339.88	Аналитический метод	0.1	Закрепление отсутствует
4676	138442.68	323349.11	Аналитический метод	0.1	Закрепление отсутствует
4677	138398.29	323367.91	Аналитический метод	0.1	Закрепление отсутствует
4678	138359.98	323389.42	Аналитический метод	0.1	Закрепление отсутствует
4679	138333.95	323407.86	Аналитический метод	0.1	Закрепление отсутствует
4680	138310.96	323429.14	Аналитический метод	0.1	Закрепление отсутствует
4681	138274.76	323473.93	Аналитический метод	0.1	Закрепление отсутствует
4682	138268.50	323482.33	Аналитический метод	0.1	Закрепление отсутствует
4683	138258.93	323493.49	Аналитический метод	0.1	Закрепление отсутствует
4684	138249.28	323506.02	Аналитический метод	0.1	Закрепление отсутствует
4685	138241.78	323518.35	Аналитический метод	0.1	Закрепление отсутствует
4686	138235.95	323528.22	Аналитический метод	0.1	Закрепление отсутствует
4687	138229.47	323541.25	Аналитический метод	0.1	Закрепление отсутствует
4688	138223.35	323551.84	Аналитический метод	0.1	Закрепление отсутствует
4689	138205.29	323581.33	Аналитический метод	0.1	Закрепление отсутствует
4690	138192.48	323601.50	Аналитический метод	0.1	Закрепление отсутствует
4691	138158.29	323642.46	Аналитический метод	0.1	Закрепление отсутствует
4692	138145.95	323656.41	Аналитический метод	0.1	Закрепление отсутствует
4693	138121.50	323683.11	Аналитический метод	0.1	Закрепление отсутствует
4694	138084.00	323719.43	Аналитический метод	0.1	Закрепление отсутствует
4695	138070.41	323733.43	Аналитический метод	0.1	Закрепление отсутствует
4696	138047.11	323757.12	Аналитический метод	0.1	Закрепление отсутствует
4697	138036.43	323771.71	Аналитический метод	0.1	Закрепление отсутствует

2. Сведения о характерных точках границ объекта

Обозначение характерных точек границ	Координаты, м		Метод определения координат характерной точки	Средняя квадратическая погрешность положения характерной точки (Mt), м	Описание обозначения точки на местности (при наличии)
	X	Y			
1	2	3	4	5	6
4698	138028.58	323783.50	Аналитический метод	0.1	Закрепление отсутствует
4699	138005.53	323822.28	Аналитический метод	0.1	Закрепление отсутствует
4700	137979.14	323863.23	Аналитический метод	0.1	Закрепление отсутствует
4701	137957.87	323896.55	Аналитический метод	0.1	Закрепление отсутствует
4702	137945.33	323916.97	Аналитический метод	0.1	Закрепление отсутствует
4703	137932.64	323922.22	Аналитический метод	0.1	Закрепление отсутствует
4704	137926.20	323931.98	Аналитический метод	0.1	Закрепление отсутствует
4705	137919.80	323940.62	Аналитический метод	0.1	Закрепление отсутствует
4706	137907.19	323954.91	Аналитический метод	0.1	Закрепление отсутствует
4707	137897.80	323964.80	Аналитический метод	0.1	Закрепление отсутствует
4708	137884.68	323979.71	Аналитический метод	0.1	Закрепление отсутствует
4709	137879.83	323985.03	Аналитический метод	0.1	Закрепление отсутствует
4710	137872.23	323993.04	Аналитический метод	0.1	Закрепление отсутствует
4711	137864.95	323999.94	Аналитический метод	0.1	Закрепление отсутствует
4712	137858.28	324006.12	Аналитический метод	0.1	Закрепление отсутствует
4713	137846.46	324017.38	Аналитический метод	0.1	Закрепление отсутствует
4714	137840.46	324023.13	Аналитический метод	0.1	Закрепление отсутствует
4715	137834.57	324030.85	Аналитический метод	0.1	Закрепление отсутствует
4716	137829.72	324040.53	Аналитический метод	0.1	Закрепление отсутствует
4717	137825.06	324050.73	Аналитический метод	0.1	Закрепление отсутствует
4718	137820.07	324066.06	Аналитический метод	0.1	Закрепление отсутствует
4719	137815.92	324079.58	Аналитический метод	0.1	Закрепление отсутствует
4720	137810.84	324092.91	Аналитический метод	0.1	Закрепление отсутствует
4721	137804.33	324109.49	Аналитический метод	0.1	Закрепление отсутствует
4722	137799.46	324122.43	Аналитический метод	0.1	Закрепление отсутствует

2. Сведения о характерных точках границ объекта

Обозначение характерных точек границ	Координаты, м		Метод определения координат характерной точки	Средняя квадратическая погрешность положения характерной точки (Mt), м	Описание обозначения точки на местности (при наличии)
	X	Y			
1	2	3	4	5	6
4723	137796.68	324131.94	Аналитический метод	0.1	Закрепление отсутствует
4724	137793.21	324143.15	Аналитический метод	0.1	Закрепление отсутствует
4725	137789.87	324153.20	Аналитический метод	0.1	Закрепление отсутствует
4726	137785.09	324165.30	Аналитический метод	0.1	Закрепление отсутствует
4727	137780.41	324175.65	Аналитический метод	0.1	Закрепление отсутствует
4728	137777.48	324181.07	Аналитический метод	0.1	Закрепление отсутствует
4729	137772.23	324190.22	Аналитический метод	0.1	Закрепление отсутствует
4730	137764.97	324203.17	Аналитический метод	0.1	Закрепление отсутствует
4731	137761.28	324209.27	Аналитический метод	0.1	Закрепление отсутствует
4732	137754.47	324223.20	Аналитический метод	0.1	Закрепление отсутствует
4733	137750.62	324234.47	Аналитический метод	0.1	Закрепление отсутствует
4734	137748.08	324245.80	Аналитический метод	0.1	Закрепление отсутствует
4735	137744.99	324262.40	Аналитический метод	0.1	Закрепление отсутствует
4736	137743.57	324271.14	Аналитический метод	0.1	Закрепление отсутствует
4737	137742.02	324279.10	Аналитический метод	0.1	Закрепление отсутствует
4738	137737.00	324298.32	Аналитический метод	0.1	Закрепление отсутствует
4739	137733.28	324310.43	Аналитический метод	0.1	Закрепление отсутствует
4740	137726.00	324328.64	Аналитический метод	0.1	Закрепление отсутствует
4741	137721.24	324339.27	Аналитический метод	0.1	Закрепление отсутствует
4742	137714.42	324355.74	Аналитический метод	0.1	Закрепление отсутствует
4743	137708.83	324367.79	Аналитический метод	0.1	Закрепление отсутствует
4744	137703.43	324377.18	Аналитический метод	0.1	Закрепление отсутствует
4745	137694.85	324390.91	Аналитический метод	0.1	Закрепление отсутствует
4746	137684.50	324404.62	Аналитический метод	0.1	Закрепление отсутствует
4747	137677.11	324413.98	Аналитический метод	0.1	Закрепление отсутствует

2. Сведения о характерных точках границ объекта

Обозначение характерных точек границ	Координаты, м		Метод определения координат характерной точки	Средняя квадратическая погрешность положения характерной точки (Mt), м	Описание обозначения точки на местности (при наличии)
	X	Y			
1	2	3	4	5	6
4748	137671.98	324420.81	Аналитический метод	0.1	Закрепление отсутствует
4749	137666.36	324427.09	Аналитический метод	0.1	Закрепление отсутствует
4750	137661.25	324435.63	Аналитический метод	0.1	Закрепление отсутствует
4751	137655.13	324445.00	Аналитический метод	0.1	Закрепление отсутствует
4752	137650.06	324456.66	Аналитический метод	0.1	Закрепление отсутствует
4753	137644.98	324471.69	Аналитический метод	0.1	Закрепление отсутствует
4754	137643.69	324477.60	Аналитический метод	0.1	Закрепление отсутствует
4755	137642.67	324484.67	Аналитический метод	0.1	Закрепление отсутствует
4756	137642.21	324492.69	Аналитический метод	0.1	Закрепление отсутствует
4757	137642.60	324503.94	Аналитический метод	0.1	Закрепление отсутствует
4758	137642.52	324512.73	Аналитический метод	0.1	Закрепление отсутствует
4759	137642.40	324521.50	Аналитический метод	0.1	Закрепление отсутствует
4760	137642.00	324528.95	Аналитический метод	0.1	Закрепление отсутствует
4761	137635.83	324545.40	Аналитический метод	0.1	Закрепление отсутствует
4762	137632.54	324560.31	Аналитический метод	0.1	Закрепление отсутствует
4763	137632.55	324574.63	Аналитический метод	0.1	Закрепление отсутствует
4764	137631.17	324594.33	Аналитический метод	0.1	Закрепление отсутствует
4765	137633.56	324613.08	Аналитический метод	0.1	Закрепление отсутствует
4766	137631.40	324623.78	Аналитический метод	0.1	Закрепление отсутствует
4767	137628.70	324633.94	Аналитический метод	0.1	Закрепление отсутствует
4768	137627.21	324639.12	Аналитический метод	0.1	Закрепление отсутствует
4769	137623.96	324651.83	Аналитический метод	0.1	Закрепление отсутствует
4770	137622.26	324661.04	Аналитический метод	0.1	Закрепление отсутствует
4771	137620.84	324666.46	Аналитический метод	0.1	Закрепление отсутствует
4772	137619.74	324672.24	Аналитический метод	0.1	Закрепление отсутствует

2. Сведения о характерных точках границ объекта

Обозначение характерных точек границ	Координаты, м		Метод определения координат характерной точки	Средняя квадратическая погрешность положения характерной точки (Mt), м	Описание обозначения точки на местности (при наличии)
	X	Y			
1	2	3	4	5	6
4773	137618.48	324682.28	Аналитический метод	0.1	Закрепление отсутствует
4774	137617.79	324689.26	Аналитический метод	0.1	Закрепление отсутствует
4775	137617.29	324695.21	Аналитический метод	0.1	Закрепление отсутствует
4776	137623.59	324707.78	Аналитический метод	0.1	Закрепление отсутствует
4777	137623.91	324710.86	Аналитический метод	0.1	Закрепление отсутствует
4778	137626.28	324716.93	Аналитический метод	0.1	Закрепление отсутствует
4779	137629.32	324722.32	Аналитический метод	0.1	Закрепление отсутствует
4780	137653.98	324752.69	Аналитический метод	0.1	Закрепление отсутствует
4781	137665.65	324766.92	Аналитический метод	0.1	Закрепление отсутствует
4782	137679.96	324780.34	Аналитический метод	0.1	Закрепление отсутствует
4783	137706.95	324797.43	Аналитический метод	0.1	Закрепление отсутствует
4784	137717.54	324808.01	Аналитический метод	0.1	Закрепление отсутствует
4785	137732.39	324826.27	Аналитический метод	0.1	Закрепление отсутствует
4786	137737.08	324840.50	Аналитический метод	0.1	Закрепление отсутствует
4787	137743.02	324851.42	Аналитический метод	0.1	Закрепление отсутствует
4788	137747.26	324857.41	Аналитический метод	0.1	Закрепление отсутствует
4789	137751.97	324863.94	Аналитический метод	0.1	Закрепление отсутствует
4790	137756.83	324869.27	Аналитический метод	0.1	Закрепление отсутствует
4791	137760.94	324873.83	Аналитический метод	0.1	Закрепление отсутствует
4792	137764.61	324876.73	Аналитический метод	0.1	Закрепление отсутствует
4793	137771.30	324880.62	Аналитический метод	0.1	Закрепление отсутствует
4794	137779.17	324880.97	Аналитический метод	0.1	Закрепление отсутствует
4795	137788.26	324880.82	Аналитический метод	0.1	Закрепление отсутствует
4796	137797.17	324880.74	Аналитический метод	0.1	Закрепление отсутствует
4797	137803.40	324880.99	Аналитический метод	0.1	Закрепление отсутствует

2. Сведения о характерных точках границ объекта

Обозначение характерных точек границ	Координаты, м		Метод определения координат характерной точки	Средняя квадратическая погрешность положения характерной точки (Mt), м	Описание обозначения точки на местности (при наличии)
	X	Y			
1	2	3	4	5	6
4798	137810.35	324883.25	Аналитический метод	0.1	Закрепление отсутствует
4799	137816.79	324887.22	Аналитический метод	0.1	Закрепление отсутствует
4800	137822.30	324891.04	Аналитический метод	0.1	Закрепление отсутствует
4801	137826.59	324895.70	Аналитический метод	0.1	Закрепление отсутствует
4802	137830.40	324906.32	Аналитический метод	0.1	Закрепление отсутствует
4803	137832.38	324913.31	Аналитический метод	0.1	Закрепление отсутствует
4804	137837.21	324932.56	Аналитический метод	0.1	Закрепление отсутствует
4805	137840.35	324946.31	Аналитический метод	0.1	Закрепление отсутствует
4806	137842.19	324952.68	Аналитический метод	0.1	Закрепление отсутствует
4807	137847.49	324965.22	Аналитический метод	0.1	Закрепление отсутствует
4808	137853.18	324976.24	Аналитический метод	0.1	Закрепление отсутствует
4809	137861.72	324990.37	Аналитический метод	0.1	Закрепление отсутствует
4810	137868.60	325006.28	Аналитический метод	0.1	Закрепление отсутствует
4811	137878.44	325032.96	Аналитический метод	0.1	Закрепление отсутствует
4812	137885.82	325055.85	Аналитический метод	0.1	Закрепление отсутствует
4813	137894.50	325078.37	Аналитический метод	0.1	Закрепление отсутствует
4814	137900.61	325092.30	Аналитический метод	0.1	Закрепление отсутствует
4815	137904.83	325101.12	Аналитический метод	0.1	Закрепление отсутствует
4816	137907.23	325107.58	Аналитический метод	0.1	Закрепление отсутствует
4817	137909.71	325115.03	Аналитический метод	0.1	Закрепление отсутствует
4818	137916.31	325135.17	Аналитический метод	0.1	Закрепление отсутствует
4819	137919.82	325147.27	Аналитический метод	0.1	Закрепление отсутствует
4820	137922.81	325153.15	Аналитический метод	0.1	Закрепление отсутствует
4821	137924.98	325155.41	Аналитический метод	0.1	Закрепление отсутствует
4822	137926.35	325155.75	Аналитический метод	0.1	Закрепление отсутствует

2. Сведения о характерных точках границ объекта

Обозначение характерных точек границ	Координаты, м		Метод определения координат характерной точки	Средняя квадратическая погрешность положения характерной точки (Mt), м	Описание обозначения точки на местности (при наличии)
	X	Y			
1	2	3	4	5	6
4823	137927.89	325155.35	Аналитический метод	0.1	Закрепление отсутствует
4824	137931.68	325152.58	Аналитический метод	0.1	Закрепление отсутствует
4825	137938.29	325144.54	Аналитический метод	0.1	Закрепление отсутствует
4826	137945.68	325133.95	Аналитический метод	0.1	Закрепление отсутствует
4827	137959.48	325115.62	Аналитический метод	0.1	Закрепление отсутствует
4828	137981.81	325076.58	Аналитический метод	0.1	Закрепление отсутствует
4829	137990.77	325067.88	Аналитический метод	0.1	Закрепление отсутствует
4830	138003.83	325056.92	Аналитический метод	0.1	Закрепление отсутствует
4831	138029.79	325039.68	Аналитический метод	0.1	Закрепление отсутствует
4832	138053.47	325023.86	Аналитический метод	0.1	Закрепление отсутствует
4833	138074.13	325011.48	Аналитический метод	0.1	Закрепление отсутствует
4834	138082.21	325006.15	Аналитический метод	0.1	Закрепление отсутствует
4835	138095.85	324997.53	Аналитический метод	0.1	Закрепление отсутствует
4836	138112.74	324985.76	Аналитический метод	0.1	Закрепление отсутствует
4837	138135.99	324968.35	Аналитический метод	0.1	Закрепление отсутствует
4838	138156.86	324952.23	Аналитический метод	0.1	Закрепление отсутствует
4839	138168.53	324942.71	Аналитический метод	0.1	Закрепление отсутствует
4840	138189.47	324928.97	Аналитический метод	0.1	Закрепление отсутствует
4841	138209.61	324914.90	Аналитический метод	0.1	Закрепление отсутствует
4842	138229.83	324898.74	Аналитический метод	0.1	Закрепление отсутствует
4843	138244.42	324889.50	Аналитический метод	0.1	Закрепление отсутствует
4844	138259.82	324878.90	Аналитический метод	0.1	Закрепление отсутствует
4845	138274.92	324868.18	Аналитический метод	0.1	Закрепление отсутствует
4846	138294.13	324856.02	Аналитический метод	0.1	Закрепление отсутствует
4847	138313.86	324844.00	Аналитический метод	0.1	Закрепление отсутствует

2. Сведения о характерных точках границ объекта

Обозначение характерных точек границ	Координаты, м		Метод определения координат характерной точки	Средняя квадратическая погрешность положения характерной точки (Mt), м	Описание обозначения точки на местности (при наличии)
	X	Y			
1	2	3	4	5	6
4848	138328.83	324834.60	Аналитический метод	0.1	Закрепление отсутствует
4849	138344.97	324823.72	Аналитический метод	0.1	Закрепление отсутствует
4850	138365.66	324809.62	Аналитический метод	0.1	Закрепление отсутствует
4851	138381.59	324798.11	Аналитический метод	0.1	Закрепление отсутствует
4852	138398.78	324785.33	Аналитический метод	0.1	Закрепление отсутствует
4853	138416.22	324775.04	Аналитический метод	0.1	Закрепление отсутствует
4854	138435.50	324764.06	Аналитический метод	0.1	Закрепление отсутствует
4855	138451.25	324753.27	Аналитический метод	0.1	Закрепление отсутствует
4856	138468.11	324740.96	Аналитический метод	0.1	Закрепление отсутствует
4857	138495.87	324720.90	Аналитический метод	0.1	Закрепление отсутствует
4858	138526.12	324699.15	Аналитический метод	0.1	Закрепление отсутствует
4859	138549.30	324683.16	Аналитический метод	0.1	Закрепление отсутствует
4860	138569.84	324669.15	Аналитический метод	0.1	Закрепление отсутствует
4861	138594.51	324651.43	Аналитический метод	0.1	Закрепление отсутствует
4862	138610.58	324639.84	Аналитический метод	0.1	Закрепление отсутствует
4863	138624.63	324629.65	Аналитический метод	0.1	Закрепление отсутствует
4864	138636.25	324619.21	Аналитический метод	0.1	Закрепление отсутствует
4865	138645.69	324608.23	Аналитический метод	0.1	Закрепление отсутствует
4866	138651.65	324599.77	Аналитический метод	0.1	Закрепление отсутствует
4867	138658.22	324590.16	Аналитический метод	0.1	Закрепление отсутствует
4868	138665.81	324577.60	Аналитический метод	0.1	Закрепление отсутствует
4869	138674.97	324563.05	Аналитический метод	0.1	Закрепление отсутствует
4870	138682.05	324551.30	Аналитический метод	0.1	Закрепление отсутствует
4871	138686.45	324542.54	Аналитический метод	0.1	Закрепление отсутствует
4872	138693.65	324532.07	Аналитический метод	0.1	Закрепление отсутствует

2. Сведения о характерных точках границ объекта

Обозначение характерных точек границ	Координаты, м		Метод определения координат характерной точки	Средняя квадратическая погрешность положения характерной точки (Mt), м	Описание обозначения точки на местности (при наличии)
	X	Y			
1	2	3	4	5	6
4873	138699.43	324525.69	Аналитический метод	0.1	Закрепление отсутствует
4874	138706.07	324517.18	Аналитический метод	0.1	Закрепление отсутствует
4875	138712.61	324507.81	Аналитический метод	0.1	Закрепление отсутствует
4876	138721.23	324497.08	Аналитический метод	0.1	Закрепление отсутствует
4877	138728.84	324489.32	Аналитический метод	0.1	Закрепление отсутствует
4878	138736.78	324484.45	Аналитический метод	0.1	Закрепление отсутствует
4879	138746.97	324481.58	Аналитический метод	0.1	Закрепление отсутствует
4880	138792.26	324462.41	Аналитический метод	0.1	Закрепление отсутствует
4881	138803.37	324455.47	Аналитический метод	0.1	Закрепление отсутствует
4882	138810.31	324450.12	Аналитический метод	0.1	Закрепление отсутствует
4883	138812.55	324447.51	Аналитический метод	0.1	Закрепление отсутствует
4884	138813.46	324445.49	Аналитический метод	0.1	Закрепление отсутствует
4885	138813.86	324442.20	Аналитический метод	0.1	Закрепление отсутствует
4886	138814.42	324437.74	Аналитический метод	0.1	Закрепление отсутствует
4887	138815.79	324427.28	Аналитический метод	0.1	Закрепление отсутствует
4888	138817.56	324419.18	Аналитический метод	0.1	Закрепление отсутствует
4889	138823.41	324407.48	Аналитический метод	0.1	Закрепление отсутствует
4890	138832.48	324396.69	Аналитический метод	0.1	Закрепление отсутствует
4891	138849.98	324380.44	Аналитический метод	0.1	Закрепление отсутствует
4892	138862.80	324370.24	Аналитический метод	0.1	Закрепление отсутствует
4893	138870.92	324364.61	Аналитический метод	0.1	Закрепление отсутствует
4894	138886.93	324358.42	Аналитический метод	0.1	Закрепление отсутствует
4895	138893.82	324355.74	Аналитический метод	0.1	Закрепление отсутствует
4896	138899.16	324352.61	Аналитический метод	0.1	Закрепление отсутствует
4897	138915.24	324338.37	Аналитический метод	0.1	Закрепление отсутствует

2. Сведения о характерных точках границ объекта

Обозначение характерных точек границ	Координаты, м		Метод определения координат характерной точки	Средняя квадратическая погрешность положения характерной точки (Mt), м	Описание обозначения точки на местности (при наличии)
	X	Y			
1	2	3	4	5	6
4898	138923.37	324332.35	Аналитический метод	0.1	Закрепление отсутствует
4899	138932.33	324325.74	Аналитический метод	0.1	Закрепление отсутствует
4900	138940.13	324318.91	Аналитический метод	0.1	Закрепление отсутствует
4901	138954.10	324310.38	Аналитический метод	0.1	Закрепление отсутствует
4902	138978.27	324296.23	Аналитический метод	0.1	Закрепление отсутствует
4903	138995.22	324287.08	Аналитический метод	0.1	Закрепление отсутствует
4904	139007.02	324283.25	Аналитический метод	0.1	Закрепление отсутствует
4905	139021.25	324279.48	Аналитический метод	0.1	Закрепление отсутствует
4906	139044.59	324270.31	Аналитический метод	0.1	Закрепление отсутствует
4907	139051.28	324267.12	Аналитический метод	0.1	Закрепление отсутствует
4908	139073.13	324260.85	Аналитический метод	0.1	Закрепление отсутствует
4909	139081.32	324259.75	Аналитический метод	0.1	Закрепление отсутствует
4910	139087.37	324260.14	Аналитический метод	0.1	Закрепление отсутствует
4911	139098.43	324261.76	Аналитический метод	0.1	Закрепление отсутствует
4912	139107.32	324261.32	Аналитический метод	0.1	Закрепление отсутствует
4913	139114.19	324259.32	Аналитический метод	0.1	Закрепление отсутствует
4914	139121.47	324256.22	Аналитический метод	0.1	Закрепление отсутствует
4915	139131.11	324252.12	Аналитический метод	0.1	Закрепление отсутствует
4916	139149.03	324247.38	Аналитический метод	0.1	Закрепление отсутствует
4917	139168.42	324242.53	Аналитический метод	0.1	Закрепление отсутствует
4918	139189.68	324237.01	Аналитический метод	0.1	Закрепление отсутствует
4919	139207.68	324232.34	Аналитический метод	0.1	Закрепление отсутствует
4920	139221.72	324228.84	Аналитический метод	0.1	Закрепление отсутствует
4921	139227.95	324226.56	Аналитический метод	0.1	Закрепление отсутствует
4922	139242.22	324221.87	Аналитический метод	0.1	Закрепление отсутствует

2. Сведения о характерных точках границ объекта

Обозначение характерных точек границ	Координаты, м		Метод определения координат характерной точки	Средняя квадратическая погрешность положения характерной точки (Mt), м	Описание обозначения точки на местности (при наличии)
	X	Y			
1	2	3	4	5	6
4923	139256.27	324218.83	Аналитический метод	0.1	Закрепление отсутствует
4924	139264.58	324216.75	Аналитический метод	0.1	Закрепление отсутствует
4925	139276.75	324211.49	Аналитический метод	0.1	Закрепление отсутствует
4926	139293.65	324204.36	Аналитический метод	0.1	Закрепление отсутствует
4927	139308.63	324199.24	Аналитический метод	0.1	Закрепление отсутствует
4928	139324.56	324192.37	Аналитический метод	0.1	Закрепление отсутствует
4929	139338.34	324186.69	Аналитический метод	0.1	Закрепление отсутствует
4930	139355.18	324179.51	Аналитический метод	0.1	Закрепление отсутствует
4931	139372.12	324173.13	Аналитический метод	0.1	Закрепление отсутствует
4932	139393.57	324165.98	Аналитический метод	0.1	Закрепление отсутствует
4933	139422.72	324159.61	Аналитический метод	0.1	Закрепление отсутствует
4934	139437.08	324152.69	Аналитический метод	0.1	Закрепление отсутствует
4935	139454.84	324148.09	Аналитический метод	0.1	Закрепление отсутствует
4936	139467.21	324144.96	Аналитический метод	0.1	Закрепление отсутствует
4937	139479.58	324141.35	Аналитический метод	0.1	Закрепление отсутствует
4938	139493.05	324136.86	Аналитический метод	0.1	Закрепление отсутствует
4939	139508.65	324132.18	Аналитический метод	0.1	Закрепление отсутствует
4940	139515.52	324130.82	Аналитический метод	0.1	Закрепление отсутствует
4941	139526.02	324131.06	Аналитический метод	0.1	Закрепление отсутствует
4942	139560.04	324120.18	Аналитический метод	0.1	Закрепление отсутствует
4943	139569.72	324112.19	Аналитический метод	0.1	Закрепление отсутствует
4944	139581.37	324104.54	Аналитический метод	0.1	Закрепление отсутствует
4945	139592.00	324098.71	Аналитический метод	0.1	Закрепление отсутствует
4946	139613.32	324087.23	Аналитический метод	0.1	Закрепление отсутствует
4947	139640.46	324072.67	Аналитический метод	0.1	Закрепление отсутствует

2. Сведения о характерных точках границ объекта

Обозначение характерных точек границ	Координаты, м		Метод определения координат характерной точки	Средняя квадратическая погрешность положения характерной точки (Mt), м	Описание обозначения точки на местности (при наличии)
	X	Y			
1	2	3	4	5	6
4948	139663.66	324060.03	Аналитический метод	0.1	Закрепление отсутствует
4949	139683.24	324047.94	Аналитический метод	0.1	Закрепление отсутствует
4950	139693.84	324039.72	Аналитический метод	0.1	Закрепление отсутствует
4951	139704.12	324032.21	Аналитический метод	0.1	Закрепление отсутствует
4952	139716.21	324025.73	Аналитический метод	0.1	Закрепление отсутствует
4953	139732.30	324020.54	Аналитический метод	0.1	Закрепление отсутствует
4954	139750.85	324013.30	Аналитический метод	0.1	Закрепление отсутствует
4955	139772.05	324001.78	Аналитический метод	0.1	Закрепление отсутствует
4956	139794.16	323989.83	Аналитический метод	0.1	Закрепление отсутствует
4957	139822.35	323977.06	Аналитический метод	0.1	Закрепление отсутствует
4958	139842.47	323970.86	Аналитический метод	0.1	Закрепление отсутствует
4959	139854.49	323968.56	Аналитический метод	0.1	Закрепление отсутствует
4960	139867.81	323967.23	Аналитический метод	0.1	Закрепление отсутствует
4961	139883.15	323966.37	Аналитический метод	0.1	Закрепление отсутствует
4962	139895.61	323966.46	Аналитический метод	0.1	Закрепление отсутствует
4963	139915.37	323967.38	Аналитический метод	0.1	Закрепление отсутствует
4964	139929.18	323966.88	Аналитический метод	0.1	Закрепление отсутствует
4965	139940.71	323965.04	Аналитический метод	0.1	Закрепление отсутствует
4966	139954.47	323960.39	Аналитический метод	0.1	Закрепление отсутствует
4967	139967.91	323952.30	Аналитический метод	0.1	Закрепление отсутствует
4968	139979.09	323943.14	Аналитический метод	0.1	Закрепление отсутствует
4969	139993.38	323940.88	Аналитический метод	0.1	Закрепление отсутствует
4970	139997.52	323937.04	Аналитический метод	0.1	Закрепление отсутствует
4971	140005.41	323929.48	Аналитический метод	0.1	Закрепление отсутствует
4972	140011.26	323923.56	Аналитический метод	0.1	Закрепление отсутствует

2. Сведения о характерных точках границ объекта

Обозначение характерных точек границ	Координаты, м		Метод определения координат характерной точки	Средняя квадратическая погрешность положения характерной точки (Mt), м	Описание обозначения точки на местности (при наличии)
	X	Y			
1	2	3	4	5	6
4973	140018.25	323917.33	Аналитический метод	0.1	Закрепление отсутствует
4974	140024.17	323913.07	Аналитический метод	0.1	Закрепление отсутствует
4975	140031.97	323908.35	Аналитический метод	0.1	Закрепление отсутствует
4976	140039.85	323903.92	Аналитический метод	0.1	Закрепление отсутствует
4977	140044.88	323901.19	Аналитический метод	0.1	Закрепление отсутствует
4978	140050.63	323897.69	Аналитический метод	0.1	Закрепление отсутствует
4979	140059.03	323892.44	Аналитический метод	0.1	Закрепление отсутствует
4980	140063.55	323888.86	Аналитический метод	0.1	Закрепление отсутствует
4981	140068.94	323884.53	Аналитический метод	0.1	Закрепление отсутствует
4982	140074.45	323879.89	Аналитический метод	0.1	Закрепление отсутствует
4983	140081.46	323872.63	Аналитический метод	0.1	Закрепление отсутствует
4984	140086.73	323866.37	Аналитический метод	0.1	Закрепление отсутствует
4985	140093.69	323857.97	Аналитический метод	0.1	Закрепление отсутствует
4986	140099.24	323851.14	Аналитический метод	0.1	Закрепление отсутствует
4987	140103.57	323845.65	Аналитический метод	0.1	Закрепление отсутствует
4988	140108.69	323840.02	Аналитический метод	0.1	Закрепление отсутствует
4989	140110.88	323838.23	Аналитический метод	0.1	Закрепление отсутствует
4990	140118.25	323830.86	Аналитический метод	0.1	Закрепление отсутствует
4991	140124.33	323824.55	Аналитический метод	0.1	Закрепление отсутствует
4992	140133.21	323815.43	Аналитический метод	0.1	Закрепление отсутствует
4993	140141.64	323808.56	Аналитический метод	0.1	Закрепление отсутствует
4994	140151.11	323801.64	Аналитический метод	0.1	Закрепление отсутствует
4995	140161.34	323794.99	Аналитический метод	0.1	Закрепление отсутствует
4996	140175.75	323786.49	Аналитический метод	0.1	Закрепление отсутствует
4997	140186.43	323780.36	Аналитический метод	0.1	Закрепление отсутствует

2. Сведения о характерных точках границ объекта

Обозначение характерных точек границ	Координаты, м		Метод определения координат характерной точки	Средняя квадратическая погрешность положения характерной точки (Mt), м	Описание обозначения точки на местности (при наличии)
	X	Y			
1	2	3	4	5	6
4998	140195.06	323775.67	Аналитический метод	0.1	Закрепление отсутствует
4999	140202.61	323771.44	Аналитический метод	0.1	Закрепление отсутствует
5000	140211.18	323765.87	Аналитический метод	0.1	Закрепление отсутствует
5001	140223.75	323756.89	Аналитический метод	0.1	Закрепление отсутствует
5002	140229.97	323752.69	Аналитический метод	0.1	Закрепление отсутствует
5003	140229.93	323751.84	Аналитический метод	0.1	Закрепление отсутствует
5004	140229.96	323750.99	Аналитический метод	0.1	Закрепление отсутствует
5005	140230.06	323750.14	Аналитический метод	0.1	Закрепление отсутствует
5006	140230.24	323749.31	Аналитический метод	0.1	Закрепление отсутствует
5007	140230.48	323748.49	Аналитический метод	0.1	Закрепление отсутствует
5008	140230.80	323747.70	Аналитический метод	0.1	Закрепление отсутствует
5009	140231.17	323746.94	Аналитический метод	0.1	Закрепление отсутствует
5010	140231.62	323746.21	Аналитический метод	0.1	Закрепление отсутствует
5011	140232.12	323745.52	Аналитический метод	0.1	Закрепление отсутствует
5012	140232.68	323744.88	Аналитический метод	0.1	Закрепление отсутствует
5013	140233.29	323744.29	Аналитический метод	0.1	Закрепление отсутствует
5014	140233.95	323743.75	Аналитический метод	0.1	Закрепление отсутствует
5015	140234.66	323743.27	Аналитический метод	0.1	Закрепление отсутствует
5016	140242.19	323738.60	Аналитический метод	0.1	Закрепление отсутствует
5017	140242.95	323738.17	Аналитический метод	0.1	Закрепление отсутствует
5018	140243.74	323737.81	Аналитический метод	0.1	Закрепление отсутствует
5019	140244.56	323737.52	Аналитический метод	0.1	Закрепление отсутствует
5020	140245.41	323737.31	Аналитический метод	0.1	Закрепление отсутствует
5021	140246.27	323737.17	Аналитический метод	0.1	Закрепление отсутствует
5022	140247.14	323737.10	Аналитический метод	0.1	Закрепление отсутствует

2. Сведения о характерных точках границ объекта

Обозначение характерных точек границ	Координаты, м		Метод определения координат характерной точки	Средняя квадратическая погрешность положения характерной точки (Mt), м	Описание обозначения точки на местности (при наличии)
	X	Y			
1	2	3	4	5	6
5023	140248.01	323737.11	Аналитический метод	0.1	Закрепление отсутствует
5024	140248.88	323737.20	Аналитический метод	0.1	Закрепление отсутствует
5025	140249.74	323737.36	Аналитический метод	0.1	Закрепление отсутствует
5026	140250.58	323737.60	Аналитический метод	0.1	Закрепление отсутствует
5027	140251.39	323737.90	Аналитический метод	0.1	Закрепление отсутствует
5028	140252.18	323738.28	Аналитический метод	0.1	Закрепление отсутствует
5029	140252.93	323738.73	Аналитический метод	0.1	Закрепление отсутствует
5030	140253.64	323739.24	Аналитический метод	0.1	Закрепление отсутствует
5031	140254.30	323739.80	Аналитический метод	0.1	Закрепление отсутствует
5032	140254.91	323740.43	Аналитический метод	0.1	Закрепление отсутствует
5033	140255.46	323741.10	Аналитический метод	0.1	Закрепление отсутствует
5034	140255.96	323741.82	Аналитический метод	0.1	Закрепление отсутствует
5035	140258.14	323745.35	Аналитический метод	0.1	Закрепление отсутствует
5036	140258.57	323746.11	Аналитический метод	0.1	Закрепление отсутствует
5037	140258.93	323746.90	Аналитический метод	0.1	Закрепление отсутствует
5038	140259.22	323747.73	Аналитический метод	0.1	Закрепление отсутствует
5039	140259.44	323748.57	Аналитический метод	0.1	Закрепление отсутствует
5040	140259.58	323749.43	Аналитический метод	0.1	Закрепление отсутствует
5041	140259.64	323750.30	Аналитический метод	0.1	Закрепление отсутствует
5042	140259.63	323751.18	Аналитический метод	0.1	Закрепление отсутствует
5043	140259.55	323752.04	Аналитический метод	0.1	Закрепление отсутствует
5044	140259.38	323752.90	Аналитический метод	0.1	Закрепление отсутствует
5045	140259.15	323753.74	Аналитический метод	0.1	Закрепление отсутствует
5046	140258.84	323754.56	Аналитический метод	0.1	Закрепление отсутствует
5047	140258.46	323755.34	Аналитический метод	0.1	Закрепление отсутствует

2. Сведения о характерных точках границ объекта

Обозначение характерных точек границ	Координаты, м		Метод определения координат характерной точки	Средняя квадратическая погрешность положения характерной точки (Mt), м	Описание обозначения точки на местности (при наличии)
	X	Y			
1	2	3	4	5	6
5048	140258.02	323756.09	Аналитический метод	0.1	Закрепление отсутствует
5049	140257.51	323756.80	Аналитический метод	0.1	Закрепление отсутствует
5050	140256.94	323757.46	Аналитический метод	0.1	Закрепление отсутствует
5051	140256.32	323758.07	Аналитический метод	0.1	Закрепление отсутствует
5052	140255.64	323758.63	Аналитический метод	0.1	Закрепление отсутствует
5053	140254.92	323759.12	Аналитический метод	0.1	Закрепление отсутствует
5054	140247.39	323763.79	Аналитический метод	0.1	Закрепление отсутствует
5055	140246.63	323764.22	Аналитический метод	0.1	Закрепление отсутствует
5056	140245.84	323764.58	Аналитический метод	0.1	Закрепление отсутствует
5057	140245.01	323764.87	Аналитический метод	0.1	Закрепление отсутствует
5058	140244.17	323765.08	Аналитический метод	0.1	Закрепление отсутствует
5059	140243.31	323765.22	Аналитический метод	0.1	Закрепление отсутствует
5060	140242.44	323765.29	Аналитический метод	0.1	Закрепление отсутствует
5061	140241.57	323765.28	Аналитический метод	0.1	Закрепление отсутствует
5062	140240.70	323765.19	Аналитический метод	0.1	Закрепление отсутствует
5063	140239.84	323765.03	Аналитический метод	0.1	Закрепление отсутствует
5064	140239.00	323764.80	Аналитический метод	0.1	Закрепление отсутствует
5065	140238.18	323764.49	Аналитический метод	0.1	Закрепление отсутствует
5066	140237.40	323764.11	Аналитический метод	0.1	Закрепление отсутствует
5067	140236.65	323763.66	Аналитический метод	0.1	Закрепление отсутствует
5068	140235.94	323763.16	Аналитический метод	0.1	Закрепление отсутствует
5069	140235.28	323762.59	Аналитический метод	0.1	Закрепление отсутствует
5070	140234.67	323761.96	Аналитический метод	0.1	Закрепление отсутствует
5071	140234.12	323761.29	Аналитический метод	0.1	Закрепление отсутствует
5072	140233.62	323760.57	Аналитический метод	0.1	Закрепление отсутствует

2. Сведения о характерных точках границ объекта

Обозначение характерных точек границ	Координаты, м		Метод определения координат характерной точки	Средняя квадратическая погрешность положения характерной точки (Mt), м	Описание обозначения точки на местности (при наличии)
	X	Y			
1	2	3	4	5	6
5073	140231.43	323757.04	Аналитический метод	0.1	Закрепление отсутствует
5074	140231.36	323756.92	Аналитический метод	0.1	Закрепление отсутствует
5075	140231.29	323756.80	Аналитический метод	0.1	Закрепление отсутствует
5076	140231.22	323756.68	Аналитический метод	0.1	Закрепление отсутствует
5077	140230.74	323757.00	Аналитический метод	0.1	Закрепление отсутствует
5078	140226.03	323760.18	Аналитический метод	0.1	Закрепление отсутствует
5079	140213.43	323769.18	Аналитический метод	0.1	Закрепление отсутствует
5080	140204.68	323774.86	Аналитический метод	0.1	Закрепление отсутствует
5081	140196.99	323779.18	Аналитический метод	0.1	Закрепление отсутствует
5082	140188.38	323783.85	Аналитический метод	0.1	Закрепление отсутствует
5083	140177.76	323789.95	Аналитический метод	0.1	Закрепление отсутствует
5084	140163.44	323798.39	Аналитический метод	0.1	Закрепление отсутствует
5085	140153.39	323804.93	Аналитический метод	0.1	Закрепление отсутствует
5086	140144.09	323811.73	Аналитический метод	0.1	Закрепление отсутствует
5087	140135.92	323818.39	Аналитический метод	0.1	Закрепление отсутствует
5088	140127.21	323827.33	Аналитический метод	0.1	Закрепление отсутствует
5089	140121.10	323833.67	Аналитический метод	0.1	Закрепление отсутствует
5090	140113.57	323841.20	Аналитический метод	0.1	Закрепление отсутствует
5091	140111.45	323842.93	Аналитический метод	0.1	Закрепление отсутствует
5092	140106.62	323848.24	Аналитический метод	0.1	Закрепление отсутствует
5093	140102.36	323853.64	Аналитический метод	0.1	Закрепление отсутствует
5094	140096.78	323860.51	Аналитический метод	0.1	Закрепление отсутствует
5095	140089.80	323868.93	Аналитический метод	0.1	Закрепление отсутствует
5096	140084.43	323875.31	Аналитический метод	0.1	Закрепление отсутствует
5097	140077.19	323882.82	Аналитический метод	0.1	Закрепление отсутствует

2. Сведения о характерных точках границ объекта

Обозначение характерных точек границ	Координаты, м		Метод определения координат характерной точки	Средняя квадратическая погрешность положения характерной точки (Mt), м	Описание обозначения точки на местности (при наличии)
	X	Y			
1	2	3	4	5	6
5098	140071.48	323887.62	Аналитический метод	0.1	Закрепление отсутствует
5099	140066.05	323891.99	Аналитический метод	0.1	Закрепление отсутствует
5100	140061.34	323895.71	Аналитический метод	0.1	Закрепление отсутствует
5101	140052.73	323901.10	Аналитический метод	0.1	Закрепление отсутствует
5102	140046.88	323904.66	Аналитический метод	0.1	Закрепление отсутствует
5103	140041.78	323907.42	Аналитический метод	0.1	Закрепление отсутствует
5104	140033.98	323911.81	Аналитический метод	0.1	Закрепление отсутствует
5105	140026.38	323916.41	Аналитический метод	0.1	Закрепление отсутствует
5106	140020.75	323920.46	Аналитический метод	0.1	Закрепление отсутствует
5107	140014.02	323926.46	Аналитический метод	0.1	Закрепление отсутствует
5108	140008.22	323932.32	Аналитический метод	0.1	Закрепление отсутствует
5109	140000.26	323939.95	Аналитический метод	0.1	Закрепление отсутствует
5110	139995.21	323944.64	Аналитический метод	0.1	Закрепление отсутствует
5111	139980.79	323946.93	Аналитический метод	0.1	Закрепление отсутствует
5112	139970.22	323955.58	Аналитический метод	0.1	Закрепление отсутствует
5113	139956.16	323964.04	Аналитический метод	0.1	Закрепление отсутствует
5114	139941.68	323968.93	Аналитический метод	0.1	Закрепление отсутствует
5115	139929.57	323970.87	Аналитический метод	0.1	Закрепление отсутствует
5116	139915.35	323971.38	Аналитический метод	0.1	Закрепление отсутствует
5117	139895.50	323970.46	Аналитический метод	0.1	Закрепление отсутствует
5118	139883.25	323970.37	Аналитический метод	0.1	Закрепление отсутствует
5119	139868.12	323971.22	Аналитический метод	0.1	Закрепление отсутствует
5120	139855.07	323972.53	Аналитический метод	0.1	Закрепление отсутствует
5121	139843.44	323974.75	Аналитический метод	0.1	Закрепление отсутствует
5122	139823.77	323980.80	Аналитический метод	0.1	Закрепление отсутствует

2. Сведения о характерных точках границ объекта

Обозначение характерных точек границ	Координаты, м		Метод определения координат характерной точки	Средняя квадратическая погрешность положения характерной точки (Mt), м	Описание обозначения точки на местности (при наличии)
	X	Y			
1	2	3	4	5	6
5123	139795.94	323993.42	Аналитический метод	0.1	Закрепление отсутствует
5124	139773.95	324005.30	Аналитический метод	0.1	Закрепление отсутствует
5125	139752.54	324016.94	Аналитический метод	0.1	Закрепление отсутствует
5126	139733.64	324024.31	Аналитический метод	0.1	Закрепление отсутствует
5127	139717.78	324029.42	Аналитический метод	0.1	Закрепление отсутствует
5128	139706.26	324035.60	Аналитический метод	0.1	Закрепление отсутствует
5129	139696.24	324042.91	Аналитический метод	0.1	Закрепление отсутствует
5130	139685.52	324051.23	Аналитический метод	0.1	Закрепление отсутствует
5131	139665.67	324063.49	Аналитический метод	0.1	Закрепление отсутствует
5132	139642.36	324076.19	Аналитический метод	0.1	Закрепление отсутствует
5133	139615.21	324090.76	Аналитический метод	0.1	Закрепление отсутствует
5134	139593.91	324102.23	Аналитический метод	0.1	Закрепление отсутствует
5135	139583.43	324107.97	Аналитический метод	0.1	Закрепление отсутствует
5136	139572.10	324115.41	Аналитический метод	0.1	Закрепление отсутствует
5137	139561.99	324123.75	Аналитический метод	0.1	Закрепление отсутствует
5138	139526.60	324135.07	Аналитический метод	0.1	Закрепление отсутствует
5139	139515.87	324134.83	Аналитический метод	0.1	Закрепление отсутствует
5140	139509.62	324136.06	Аналитический метод	0.1	Закрепление отсутствует
5141	139494.25	324140.67	Аналитический метод	0.1	Закрепление отсутствует
5142	139480.77	324145.16	Аналитический метод	0.1	Закрепление отсутствует
5143	139468.26	324148.82	Аналитический метод	0.1	Закрепление отсутствует
5144	139455.83	324151.96	Аналитический метод	0.1	Закрепление отсутствует
5145	139438.47	324156.46	Аналитический метод	0.1	Закрепление отсутствует
5146	139424.03	324163.42	Аналитический метод	0.1	Закрепление отсутствует
5147	139394.64	324169.84	Аналитический метод	0.1	Закрепление отсутствует

2. Сведения о характерных точках границ объекта

Обозначение характерных точек границ	Координаты, м		Метод определения координат характерной точки	Средняя квадратическая погрешность положения характерной точки (Mt), м	Описание обозначения точки на местности (при наличии)
	X	Y			
1	2	3	4	5	6
5148	139373.46	324176.90	Аналитический метод	0.1	Закрепление отсутствует
5149	139356.67	324183.23	Аналитический метод	0.1	Закрепление отсутствует
5150	139339.89	324190.38	Аналитический метод	0.1	Закрепление отсутствует
5151	139326.11	324196.05	Аналитический метод	0.1	Закрепление отсутствует
5152	139310.07	324202.98	Аналитический метод	0.1	Закрепление отсутствует
5153	139295.07	324208.10	Аналитический метод	0.1	Закрепление отсутствует
5154	139278.32	324215.17	Аналитический метод	0.1	Закрепление отсутствует
5155	139265.87	324220.55	Аналитический метод	0.1	Закрепление отсутствует
5156	139257.18	324222.73	Аналитический метод	0.1	Закрепление отсутствует
5157	139243.27	324225.73	Аналитический метод	0.1	Закрепление отсутствует
5158	139229.26	324230.34	Аналитический метод	0.1	Закрепление отсутствует
5159	139222.89	324232.67	Аналитический метод	0.1	Закрепление отсутствует
5160	139208.66	324236.22	Аналитический метод	0.1	Закрепление отсутствует
5161	139190.69	324240.88	Аналитический метод	0.1	Закрепление отсутствует
5162	139169.41	324246.40	Аналитический метод	0.1	Закрепление отсутствует
5163	139150.03	324251.25	Аналитический метод	0.1	Закрепление отсутствует
5164	139132.41	324255.91	Аналитический метод	0.1	Закрепление отсутствует
5165	139123.03	324259.90	Аналитический метод	0.1	Закрепление отсутствует
5166	139115.54	324263.09	Аналитический метод	0.1	Закрепление отсутствует
5167	139107.99	324265.29	Аналитический метод	0.1	Закрепление отсутствует
5168	139098.23	324265.77	Аналитический метод	0.1	Закрепление отсутствует
5169	139086.96	324264.12	Аналитический метод	0.1	Закрепление отсутствует
5170	139081.46	324263.77	Аналитический метод	0.1	Закрепление отсутствует
5171	139073.95	324264.77	Аналитический метод	0.1	Закрепление отсутствует
5172	139052.71	324270.87	Аналитический метод	0.1	Закрепление отсутствует

2. Сведения о характерных точках границ объекта

Обозначение характерных точек границ	Координаты, м		Метод определения координат характерной точки	Средняя квадратическая погрешность положения характерной точки (Mt), м	Описание обозначения точки на местности (при наличии)
	X	Y			
1	2	3	4	5	6
5173	139046.18	324273.99	Аналитический метод	0.1	Закрепление отсутствует
5174	139022.50	324283.29	Аналитический метод	0.1	Закрепление отсутствует
5175	139008.15	324287.09	Аналитический метод	0.1	Закрепление отсутствует
5176	138996.80	324290.78	Аналитический метод	0.1	Закрепление отсутствует
5177	138980.23	324299.72	Аналитический метод	0.1	Закрепление отсутствует
5178	138956.15	324313.81	Аналитический метод	0.1	Закрепление отсутствует
5179	138942.51	324322.14	Аналитический метод	0.1	Закрепление отсутствует
5180	138934.84	324328.86	Аналитический метод	0.1	Закрепление отсутствует
5181	138925.75	324335.57	Аналитический метод	0.1	Закрепление отсутствует
5182	138917.76	324341.48	Аналитический метод	0.1	Закрепление отсутствует
5183	138901.52	324355.87	Аналитический метод	0.1	Закрепление отсутствует
5184	138895.56	324359.35	Аналитический метод	0.1	Закрепление отсутствует
5185	138888.38	324362.14	Аналитический метод	0.1	Закрепление отсутствует
5186	138872.81	324368.17	Аналитический метод	0.1	Закрепление отсутствует
5187	138865.19	324373.45	Аналитический метод	0.1	Закрепление отсутствует
5188	138852.59	324383.48	Аналитический метод	0.1	Закрепление отсутствует
5189	138835.38	324399.46	Аналитический метод	0.1	Закрепление отсутствует
5190	138826.77	324409.69	Аналитический метод	0.1	Закрепление отсутствует
5191	138821.36	324420.53	Аналитический метод	0.1	Закрепление отсутствует
5192	138819.73	324427.97	Аналитический метод	0.1	Закрепление отсутствует
5193	138818.38	324438.25	Аналитический метод	0.1	Закрепление отсутствует
5194	138817.83	324442.69	Аналитический метод	0.1	Закрепление отсутствует
5195	138817.36	324446.57	Аналитический метод	0.1	Закрепление отсутствует
5196	138815.96	324449.68	Аналитический метод	0.1	Закрепление отсутствует
5197	138813.07	324453.04	Аналитический метод	0.1	Закрепление отсутствует

2. Сведения о характерных точках границ объекта

Обозначение характерных точек границ	Координаты, м		Метод определения координат характерной точки	Средняя квадратическая погрешность положения характерной точки (Mt), м	Описание обозначения точки на местности (при наличии)
	X	Y			
1	2	3	4	5	6
5198	138805.66	324458.76	Аналитический метод	0.1	Закрепление отсутствует
5199	138794.11	324465.97	Аналитический метод	0.1	Закрепление отсутствует
5200	138748.30	324485.36	Аналитический метод	0.1	Закрепление отсутствует
5201	138738.40	324488.15	Аналитический метод	0.1	Закрепление отсутствует
5202	138731.36	324492.48	Аналитический метод	0.1	Закрепление отсутствует
5203	138724.23	324499.74	Аналитический метод	0.1	Закрепление отсутствует
5204	138715.81	324510.21	Аналитический метод	0.1	Закрепление отсутствует
5205	138709.29	324519.56	Аналитический метод	0.1	Закрепление отсутствует
5206	138702.49	324528.27	Аналитический метод	0.1	Закрепление отсутствует
5207	138696.79	324534.55	Аналитический метод	0.1	Закрепление отсутствует
5208	138689.91	324544.58	Аналитический метод	0.1	Закрепление отсутствует
5209	138685.55	324553.23	Аналитический метод	0.1	Закрепление отсутствует
5210	138678.37	324565.15	Аналитический метод	0.1	Закрепление отсутствует
5211	138669.21	324579.70	Аналитический метод	0.1	Закрепление отсутствует
5212	138661.58	324592.32	Аналитический метод	0.1	Закрепление отсутствует
5213	138654.93	324602.05	Аналитический метод	0.1	Закрепление отсутствует
5214	138648.85	324610.69	Аналитический метод	0.1	Закрепление отсутствует
5215	138639.11	324622.02	Аналитический метод	0.1	Закрепление отсутствует
5216	138627.14	324632.77	Аналитический метод	0.1	Закрепление отсутствует
5217	138612.93	324643.08	Аналитический метод	0.1	Закрепление отсутствует
5218	138596.85	324654.68	Аналитический метод	0.1	Закрепление отсутствует
5219	138572.13	324672.42	Аналитический метод	0.1	Закрепление отсутствует
5220	138551.56	324686.46	Аналитический метод	0.1	Закрепление отсутствует
5221	138528.42	324702.42	Аналитический метод	0.1	Закрепление отсутствует
5222	138498.21	324724.15	Аналитический метод	0.1	Закрепление отсутствует

2. Сведения о характерных точках границ объекта

Обозначение характерных точек границ	Координаты, м		Метод определения координат характерной точки	Средняя квадратическая погрешность положения характерной точки (Mt), м	Описание обозначения точки на местности (при наличии)
	X	Y			
1	2	3	4	5	6
5223	138470.46	324744.20	Аналитический метод	0.1	Закрепление отсутствует
5224	138453.56	324756.54	Аналитический метод	0.1	Закрепление отсутствует
5225	138437.63	324767.46	Аналитический метод	0.1	Закрепление отсутствует
5226	138418.23	324778.51	Аналитический метод	0.1	Закрепление отсутствует
5227	138400.99	324788.67	Аналитический метод	0.1	Закрепление отсутствует
5228	138383.96	324801.33	Аналитический метод	0.1	Закрепление отсутствует
5229	138367.96	324812.90	Аналитический метод	0.1	Закрепление отсутствует
5230	138347.21	324827.03	Аналитический метод	0.1	Закрепление отсутствует
5231	138331.01	324837.95	Аналитический метод	0.1	Закрепление отсутствует
5232	138315.97	324847.40	Аналитический метод	0.1	Закрепление отсутствует
5233	138296.24	324859.42	Аналитический метод	0.1	Закрепление отсутствует
5234	138277.15	324871.50	Аналитический метод	0.1	Закрепление отсутствует
5235	138262.11	324882.17	Аналитический метод	0.1	Закрепление отсутствует
5236	138246.63	324892.84	Аналитический метод	0.1	Закрепление отсутствует
5237	138232.15	324902.00	Аналитический метод	0.1	Закрепление отсутствует
5238	138212.00	324918.11	Аналитический метод	0.1	Закрепление отсутствует
5239	138191.71	324932.28	Аналитический метод	0.1	Закрепление отсутствует
5240	138170.90	324945.94	Аналитический метод	0.1	Закрепление отсутствует
5241	138159.35	324955.36	Аналитический метод	0.1	Закрепление отсутствует
5242	138138.41	324971.53	Аналитический метод	0.1	Закрепление отсутствует
5243	138115.08	324989.01	Аналитический метод	0.1	Закрепление отсутствует
5244	138098.06	325000.86	Аналитический метод	0.1	Закрепление отсутствует
5245	138084.38	325009.51	Аналитический метод	0.1	Закрепление отсутствует
5246	138076.26	325014.87	Аналитический метод	0.1	Закрепление отсутствует
5247	138055.61	325027.24	Аналитический метод	0.1	Закрепление отсутствует

2. Сведения о характерных точках границ объекта

Обозначение характерных точек границ	Координаты, м		Метод определения координат характерной точки	Средняя квадратическая погрешность положения характерной точки (Mt), м	Описание обозначения точки на местности (при наличии)
	X	Y			
1	2	3	4	5	6
5248	138032.01	325043.01	Аналитический метод	0.1	Закрепление отсутствует
5249	138006.22	325060.13	Аналитический метод	0.1	Закрепление отсутствует
5250	137993.45	325070.85	Аналитический метод	0.1	Закрепление отсутствует
5251	137985.00	325079.06	Аналитический метод	0.1	Закрепление отсутствует
5252	137962.83	325117.82	Аналитический метод	0.1	Закрепление отсутствует
5253	137948.92	325136.30	Аналитический метод	0.1	Закрепление отсутствует
5254	137941.48	325146.96	Аналитический метод	0.1	Закрепление отсутствует
5255	137934.44	325155.51	Аналитический метод	0.1	Закрепление отсутствует
5256	137929.64	325159.03	Аналитический метод	0.1	Закрепление отсутствует
5257	137926.37	325159.88	Аналитический метод	0.1	Закрепление отсутствует
5258	137922.89	325159.01	Аналитический метод	0.1	Закрепление отсутствует
5259	137919.52	325155.49	Аналитический метод	0.1	Закрепление отсутствует
5260	137916.08	325148.75	Аналитический метод	0.1	Закрепление отсутствует
5261	137912.49	325136.35	Аналитический метод	0.1	Закрепление отсутствует
5262	137905.91	325116.28	Аналитический метод	0.1	Закрепление отсутствует
5263	137903.46	325108.91	Аналитический метод	0.1	Закрепление отсутствует
5264	137901.14	325102.69	Аналитический метод	0.1	Закрепление отсутствует
5265	137896.97	325093.97	Аналитический метод	0.1	Закрепление отсутствует
5266	137890.80	325079.89	Аналитический метод	0.1	Закрепление отсутствует
5267	137882.04	325057.18	Аналитический метод	0.1	Закрепление отсутствует
5268	137874.66	325034.26	Аналитический метод	0.1	Закрепление отсутствует
5269	137864.89	325007.76	Аналитический метод	0.1	Закрепление отсутствует
5270	137858.16	324992.21	Аналитический метод	0.1	Закрепление отсутствует
5271	137849.68	324978.20	Аналитический метод	0.1	Закрепление отсутствует
5272	137843.87	324966.92	Аналитический метод	0.1	Закрепление отсутствует

2. Сведения о характерных точках границ объекта

Обозначение характерных точек границ	Координаты, м		Метод определения координат характерной точки	Средняя квадратическая погрешность положения характерной точки (Mt), м	Описание обозначения точки на местности (при наличии)
	X	Y			
1	2	3	4	5	6
5273	137838.41	324954.02	Аналитический метод	0.1	Закрепление отсутствует
5274	137836.48	324947.31	Аналитический метод	0.1	Закрепление отсутствует
5275	137833.32	324933.49	Аналитический метод	0.1	Закрепление отсутствует
5276	137828.52	324914.34	Аналитический метод	0.1	Закрепление отсутствует
5277	137826.59	324907.55	Аналитический метод	0.1	Закрепление отсутствует
5278	137823.10	324897.81	Аналитический метод	0.1	Закрепление отсутствует
5279	137819.66	324894.08	Аналитический метод	0.1	Закрепление отсутствует
5280	137814.60	324890.57	Аналитический метод	0.1	Закрепление отсутствует
5281	137808.66	324886.91	Аналитический метод	0.1	Закрепление отсутствует
5282	137802.69	324884.97	Аналитический метод	0.1	Закрепление отсутствует
5283	137797.10	324884.74	Аналитический метод	0.1	Закрепление отсутствует
5284	137788.31	324884.82	Аналитический метод	0.1	Закрепление отсутствует
5285	137779.12	324884.97	Аналитический метод	0.1	Закрепление отсутствует
5286	137770.14	324884.57	Аналитический метод	0.1	Закрепление отсутствует
5287	137762.36	324880.04	Аналитический метод	0.1	Закрепление отсутствует
5288	137758.20	324876.76	Аналитический метод	0.1	Закрепление отсутствует
5289	137753.87	324871.95	Аналитический метод	0.1	Закрепление отсутствует
5290	137748.86	324866.47	Аналитический метод	0.1	Закрепление отсутствует
5291	137744.00	324859.73	Аналитический метод	0.1	Закрепление отсутствует
5292	137739.62	324853.54	Аналитический метод	0.1	Закрепление отсутствует
5293	137733.41	324842.12	Аналитический метод	0.1	Закрепление отсутствует
5294	137728.82	324828.22	Аналитический метод	0.1	Закрепление отсутствует
5295	137714.57	324810.69	Аналитический метод	0.1	Закрепление отсутствует
5296	137704.44	324800.58	Аналитический метод	0.1	Закрепление отсутствует
5297	137677.50	324783.51	Аналитический метод	0.1	Закрепление отсутствует

2. Сведения о характерных точках границ объекта

Обозначение характерных точек границ	Координаты, м		Метод определения координат характерной точки	Средняя квадратическая погрешность положения характерной точки (Mt), м	Описание обозначения точки на местности (при наличии)
	X	Y			
1	2	3	4	5	6
5298	137662.72	324769.66	Аналитический метод	0.1	Закрепление отсутствует
5299	137650.88	324755.22	Аналитический метод	0.1	Закрепление отсутствует
5300	137626.01	324724.59	Аналитический метод	0.1	Закрепление отсутствует
5301	137622.65	324718.65	Аналитический метод	0.1	Закрепление отсутствует
5302	137619.99	324711.81	Аналитический метод	0.1	Закрепление отсутствует
5303	137619.68	324708.93	Аналитический метод	0.1	Закрепление отсутствует
5304	137613.21	324696.00	Аналитический метод	0.1	Закрепление отсутствует
5305	137613.80	324688.90	Аналитический метод	0.1	Закрепление отсутствует
5306	137614.50	324681.84	Аналитический метод	0.1	Закрепление отсутствует
5307	137615.79	324671.62	Аналитический метод	0.1	Закрепление отсутствует
5308	137616.94	324665.58	Аналитический метод	0.1	Закрепление отсутствует
5309	137618.35	324660.17	Аналитический метод	0.1	Закрепление отсутствует
5310	137620.05	324650.98	Аналитический метод	0.1	Закрепление отсутствует
5311	137623.35	324638.07	Аналитический метод	0.1	Закрепление отсутствует
5312	137624.85	324632.87	Аналитический метод	0.1	Закрепление отсутствует
5313	137627.51	324622.87	Аналитический метод	0.1	Закрепление отсутствует
5314	137629.51	324612.93	Аналитический метод	0.1	Закрепление отсутствует
5315	137627.15	324594.44	Аналитический метод	0.1	Закрепление отсутствует
5316	137628.55	324574.49	Аналитический метод	0.1	Закрепление отсутствует
5317	137628.54	324559.87	Аналитический метод	0.1	Закрепление отсутствует
5318	137631.99	324544.26	Аналитический метод	0.1	Закрепление отсутствует
5319	137638.04	324528.12	Аналитический метод	0.1	Закрепление отсутствует
5320	137638.40	324521.36	Аналитический метод	0.1	Закрепление отсутствует
5321	137638.52	324512.69	Аналитический метод	0.1	Закрепление отсутствует
5322	137638.59	324504.00	Аналитический метод	0.1	Закрепление отсутствует

2. Сведения о характерных точках границ объекта

Обозначение характерных точек границ	Координаты, м		Метод определения координат характерной точки	Средняя квадратическая погрешность положения характерной точки (Mt), м	Описание обозначения точки на местности (при наличии)
	X	Y			
1	2	3	4	5	6
5323	137638.21	324492.65	Аналитический метод	0.1	Закрепление отсутствует
5324	137638.68	324484.27	Аналитический метод	0.1	Закрепление отсутствует
5325	137639.75	324476.88	Аналитический метод	0.1	Закрепление отсутствует
5326	137641.12	324470.62	Аналитический метод	0.1	Закрепление отсутствует
5327	137646.33	324455.22	Аналитический метод	0.1	Закрепление отсутствует
5328	137651.60	324443.10	Аналитический метод	0.1	Закрепление отсутствует
5329	137657.86	324433.51	Аналитический метод	0.1	Закрепление отсутствует
5330	137663.12	324424.70	Аналитический метод	0.1	Закрепление отсутствует
5331	137668.89	324418.27	Аналитический метод	0.1	Закрепление отсутствует
5332	137673.94	324411.54	Аналитический метод	0.1	Закрепление отсутствует
5333	137681.33	324402.17	Аналитический метод	0.1	Закрепление отсутствует
5334	137691.55	324388.64	Аналитический метод	0.1	Закрепление отсутствует
5335	137700.00	324375.12	Аналитический метод	0.1	Закрепление отсутствует
5336	137705.28	324365.95	Аналитический метод	0.1	Закрепление отсутствует
5337	137710.75	324354.13	Аналитический метод	0.1	Закрепление отсутствует
5338	137717.57	324337.69	Аналитический метод	0.1	Закрепление отсутствует
5339	137722.31	324327.08	Аналитический метод	0.1	Закрепление отсутствует
5340	137729.50	324309.10	Аналитический метод	0.1	Закрепление отсутствует
5341	137733.15	324297.22	Аналитический метод	0.1	Закрепление отсутствует
5342	137738.12	324278.21	Аналитический метод	0.1	Закрепление отсутствует
5343	137739.63	324270.44	Аналитический метод	0.1	Закрепление отсутствует
5344	137741.05	324261.71	Аналитический метод	0.1	Закрепление отсутствует
5345	137744.16	324245.00	Аналитический метод	0.1	Закрепление отсутствует
5346	137746.76	324233.38	Аналитический метод	0.1	Закрепление отсутствует
5347	137750.77	324221.67	Аналитический метод	0.1	Закрепление отсутствует

2. Сведения о характерных точках границ объекта

Обозначение характерных точек границ	Координаты, м		Метод определения координат характерной точки	Средняя квадратическая погрешность положения характерной точки (Mt), м	Описание обозначения точки на местности (при наличии)
	X	Y			
1	2	3	4	5	6
5348	137757.76	324207.35	Аналитический метод	0.1	Закрепление отсутствует
5349	137761.51	324201.16	Аналитический метод	0.1	Закрепление отсутствует
5350	137768.75	324188.25	Аналитический метод	0.1	Закрепление отсутствует
5351	137773.99	324179.12	Аналитический метод	0.1	Закрепление отсутствует
5352	137776.82	324173.87	Аналитический метод	0.1	Закрепление отсутствует
5353	137781.41	324163.74	Аналитический метод	0.1	Закрепление отсутствует
5354	137786.11	324151.83	Аналитический метод	0.1	Закрепление отсутствует
5355	137789.40	324141.93	Аналитический метод	0.1	Закрепление отсутствует
5356	137792.85	324130.79	Аналитический метод	0.1	Закрепление отсутствует
5357	137795.67	324121.16	Аналитический метод	0.1	Закрепление отсутствует
5358	137800.59	324108.05	Аналитический метод	0.1	Закрепление отсутствует
5359	137807.11	324091.46	Аналитический метод	0.1	Закрепление отсутствует
5360	137812.13	324078.28	Аналитический метод	0.1	Закрепление отсутствует
5361	137816.26	324064.85	Аналитический метод	0.1	Закрепление отсутствует
5362	137821.32	324049.27	Аналитический метод	0.1	Закрепление отсутствует
5363	137826.11	324038.80	Аналитический метод	0.1	Закрепление отсутствует
5364	137831.17	324028.72	Аналитический метод	0.1	Закрепление отсутствует
5365	137837.47	324020.46	Аналитический метод	0.1	Закрепление отсутствует
5366	137843.69	324014.48	Аналитический метод	0.1	Закрепление отсутствует
5367	137855.54	324003.20	Аналитический метод	0.1	Закрепление отсутствует
5368	137862.22	323997.02	Аналитический метод	0.1	Закрепление отсутствует
5369	137869.40	323990.21	Аналитический метод	0.1	Закрепление отсутствует
5370	137876.90	323982.30	Аналитический метод	0.1	Закрепление отсутствует
5371	137881.70	323977.04	Аналитический метод	0.1	Закрепление отсутствует
5372	137894.84	323962.10	Аналитический метод	0.1	Закрепление отсутствует

2. Сведения о характерных точках границ объекта

Обозначение характерных точек границ	Координаты, м		Метод определения координат характерной точки	Средняя квадратическая погрешность положения характерной точки (Mt), м	Описание обозначения точки на местности (при наличии)
	X	Y			
1	2	3	4	5	6
5373	137904.23	323952.21	Аналитический метод	0.1	Закрепление отсутствует
5374	137916.69	323938.11	Аналитический метод	0.1	Закрепление отсутствует
5375	137922.92	323929.68	Аналитический метод	0.1	Закрепление отсутствует
5376	137929.97	323918.99	Аналитический метод	0.1	Закрепление отсутствует
5377	137942.60	323913.77	Аналитический метод	0.1	Закрепление отсутствует
5378	137954.48	323894.42	Аналитический метод	0.1	Закрепление отсутствует
5379	137975.77	323861.07	Аналитический метод	0.1	Закрепление отсутствует
5380	138002.13	323820.17	Аналитический метод	0.1	Закрепление отсутствует
5381	138025.20	323781.37	Аналитический метод	0.1	Закрепление отсутствует
5382	138033.15	323769.42	Аналитический метод	0.1	Закрепление отсутствует
5383	138044.05	323754.52	Аналитический метод	0.1	Закрепление отсутствует
5384	138067.55	323730.63	Аналитический метод	0.1	Закрепление отсутствует
5385	138081.17	323716.60	Аналитический метод	0.1	Закрепление отсутствует
5386	138118.64	323680.32	Аналитический метод	0.1	Закрепление отсутствует
5387	138142.98	323653.73	Аналитический метод	0.1	Закрепление отсутствует
5388	138155.26	323639.86	Аналитический метод	0.1	Закрепление отсутствует
5389	138189.25	323599.13	Аналитический метод	0.1	Закрепление отсутствует
5390	138201.90	323579.22	Аналитический метод	0.1	Закрепление отсутствует
5391	138219.91	323549.80	Аналитический метод	0.1	Закрепление отсутствует
5392	138225.95	323539.36	Аналитический метод	0.1	Закрепление отсутствует
5393	138232.43	323526.31	Аналитический метод	0.1	Закрепление отсутствует
5394	138238.35	323516.30	Аналитический метод	0.1	Закрепление отсутствует
5395	138245.98	323503.75	Аналитический метод	0.1	Закрепление отсутствует
5396	138255.83	323490.97	Аналитический метод	0.1	Закрепление отсутствует
5397	138265.37	323479.84	Аналитический метод	0.1	Закрепление отсутствует

2. Сведения о характерных точках границ объекта

Обозначение характерных точек границ	Координаты, м		Метод определения координат характерной точки	Средняя квадратическая погрешность положения характерной точки (Mt), м	Описание обозначения точки на местности (при наличии)
	X	Y			
1	2	3	4	5	6
5398	138271.60	323471.47	Аналитический метод	0.1	Закрепление отсутствует
5399	138308.03	323426.40	Аналитический метод	0.1	Закрепление отсутствует
5400	138331.42	323404.75	Аналитический метод	0.1	Закрепление отсутствует
5401	138357.84	323386.04	Аналитический метод	0.1	Закрепление отсутствует
5402	138396.53	323364.31	Аналитический метод	0.1	Закрепление отсутствует
5403	138440.74	323345.59	Аналитический метод	0.1	Закрепление отсутствует
5404	138460.66	323336.30	Аналитический метод	0.1	Закрепление отсутствует
5405	138514.22	323307.79	Аналитический метод	0.1	Закрепление отсутствует
5406	138523.40	323298.40	Аналитический метод	0.1	Закрепление отсутствует
5407	138538.03	323289.13	Аналитический метод	0.1	Закрепление отсутствует
5408	138547.34	323281.24	Аналитический метод	0.1	Закрепление отсутствует
5409	138555.69	323273.23	Аналитический метод	0.1	Закрепление отсутствует
5410	138585.22	323253.40	Аналитический метод	0.1	Закрепление отсутствует
5411	138589.69	323251.27	Аналитический метод	0.1	Закрепление отсутствует
5412	138595.03	323247.36	Аналитический метод	0.1	Закрепление отсутствует
5413	138599.39	323241.90	Аналитический метод	0.1	Закрепление отсутствует
5414	138606.35	323229.95	Аналитический метод	0.1	Закрепление отсутствует
5415	138615.94	323214.98	Аналитический метод	0.1	Закрепление отсутствует
5416	138623.67	323204.50	Аналитический метод	0.1	Закрепление отсутствует
5417	138635.72	323184.29	Аналитический метод	0.1	Закрепление отсутствует
5418	138643.64	323167.42	Аналитический метод	0.1	Закрепление отсутствует
5419	138645.98	323160.51	Аналитический метод	0.1	Закрепление отсутствует
5420	138655.99	323143.62	Аналитический метод	0.1	Закрепление отсутствует
5421	138672.44	323123.97	Аналитический метод	0.1	Закрепление отсутствует
5422	138688.83	323103.98	Аналитический метод	0.1	Закрепление отсутствует

2. Сведения о характерных точках границ объекта

Обозначение характерных точек границ	Координаты, м		Метод определения координат характерной точки	Средняя квадратическая погрешность положения характерной точки (Mt), м	Описание обозначения точки на местности (при наличии)
	X	Y			
1	2	3	4	5	6
5423	138701.74	323093.71	Аналитический метод	0.1	Закрепление отсутствует
5424	138738.74	323059.22	Аналитический метод	0.1	Закрепление отсутствует
5425	138754.97	323035.51	Аналитический метод	0.1	Закрепление отсутствует
5426	138758.17	322990.46	Аналитический метод	0.1	Закрепление отсутствует
5427	138796.54	322948.38	Аналитический метод	0.1	Закрепление отсутствует
5428	138867.64	322899.10	Аналитический метод	0.1	Закрепление отсутствует
5429	138887.93	322883.68	Аналитический метод	0.1	Закрепление отсутствует
5430	138895.16	322871.33	Аналитический метод	0.1	Закрепление отсутствует
5431	138916.81	322849.85	Аналитический метод	0.1	Закрепление отсутствует
5432	138933.67	322833.16	Аналитический метод	0.1	Закрепление отсутствует
5433	138956.72	322793.99	Аналитический метод	0.1	Закрепление отсутствует
5434	138979.89	322726.74	Аналитический метод	0.1	Закрепление отсутствует
5435	138995.39	322706.98	Аналитический метод	0.1	Закрепление отсутствует
5436	139011.91	322694.91	Аналитический метод	0.1	Закрепление отсутствует
5437	139019.03	322683.76	Аналитический метод	0.1	Закрепление отсутствует
5438	139029.81	322654.46	Аналитический метод	0.1	Закрепление отсутствует
5439	139035.24	322636.89	Аналитический метод	0.1	Закрепление отсутствует
5440	139052.60	322619.18	Аналитический метод	0.1	Закрепление отсутствует
5441	139069.75	322597.15	Аналитический метод	0.1	Закрепление отсутствует
5442	139084.59	322584.92	Аналитический метод	0.1	Закрепление отсутствует
5443	139085.91	322583.57	Аналитический метод	0.1	Закрепление отсутствует
5444	139087.54	322582.13	Аналитический метод	0.1	Закрепление отсутствует
5445	139089.28	322580.81	Аналитический метод	0.1	Закрепление отсутствует
5446	139091.12	322579.65	Аналитический метод	0.1	Закрепление отсутствует
5447	139093.03	322578.63	Аналитический метод	0.1	Закрепление отсутствует

2. Сведения о характерных точках границ объекта

Обозначение характерных точек границ	Координаты, м		Метод определения координат характерной точки	Средняя квадратическая погрешность положения характерной точки (Mt), м	Описание обозначения точки на местности (при наличии)
	X	Y			
1	2	3	4	5	6
5448	139095.10	322577.72	Аналитический метод	0.1	Закрепление отсутствует
5449	139097.83	322576.94	Аналитический метод	0.1	Закрепление отсутствует
5450	139108.65	322576.43	Аналитический метод	0.1	Закрепление отсутствует
5451	139111.60	322576.38	Аналитический метод	0.1	Закрепление отсутствует
5452	139114.34	322576.05	Аналитический метод	0.1	Закрепление отсутствует
5453	139117.02	322575.45	Аналитический метод	0.1	Закрепление отсутствует
5454	139119.64	322574.57	Аналитический метод	0.1	Закрепление отсутствует
5455	139122.15	322573.43	Аналитический метод	0.1	Закрепление отсутствует
5456	139124.53	322572.04	Аналитический метод	0.1	Закрепление отсутствует
5457	139140.32	322560.61	Аналитический метод	0.1	Закрепление отсутствует
5458	139151.94	322550.83	Аналитический метод	0.1	Закрепление отсутствует
5459	139157.56	322544.71	Аналитический метод	0.1	Закрепление отсутствует
5460	139158.65	322543.34	Аналитический метод	0.1	Закрепление отсутствует
5461	139159.61	322541.89	Аналитический метод	0.1	Закрепление отсутствует
5462	139160.45	322540.35	Аналитический метод	0.1	Закрепление отсутствует
5463	139161.18	322538.75	Аналитический метод	0.1	Закрепление отсутствует
5464	139161.77	322537.11	Аналитический метод	0.1	Закрепление отсутствует
5465	139162.14	322535.74	Аналитический метод	0.1	Закрепление отсутствует
5466	139162.10	322534.62	Аналитический метод	0.1	Закрепление отсутствует
5467	139161.85	322533.34	Аналитический метод	0.1	Закрепление отсутствует
5468	139161.38	322532.12	Аналитический метод	0.1	Закрепление отсутствует
5469	139160.73	322530.99	Аналитический метод	0.1	Закрепление отсутствует
5470	139159.76	322529.84	Аналитический метод	0.1	Закрепление отсутствует
5471	139158.91	322528.76	Аналитический метод	0.1	Закрепление отсутствует
5472	139157.81	322527.61	Аналитический метод	0.1	Закрепление отсутствует

2. Сведения о характерных точках границ объекта

Обозначение характерных точек границ	Координаты, м		Метод определения координат характерной точки	Средняя квадратическая погрешность положения характерной точки (Mt), м	Описание обозначения точки на местности (при наличии)
	X	Y			
1	2	3	4	5	6
5473	139149.89	322522.66	Аналитический метод	0.1	Закрепление отсутствует
5474	139142.22	322517.18	Аналитический метод	0.1	Закрепление отсутствует
5475	139141.45	322514.97	Аналитический метод	0.1	Закрепление отсутствует
5476	139140.97	322512.87	Аналитический метод	0.1	Закрепление отсутствует
5477	139141.28	322510.15	Аналитический метод	0.1	Закрепление отсутствует
5478	139141.85	322507.80	Аналитический метод	0.1	Закрепление отсутствует
5479	139142.72	322505.55	Аналитический метод	0.1	Закрепление отсутствует
5480	139143.85	322503.42	Аналитический метод	0.1	Закрепление отсутствует
5481	139145.25	322501.45	Аналитический метод	0.1	Закрепление отсутствует
5482	139146.96	322499.59	Аналитический метод	0.1	Закрепление отсутствует
5483	139169.78	322482.82	Аналитический метод	0.1	Закрепление отсутствует
5484	139195.36	322479.07	Аналитический метод	0.1	Закрепление отсутствует
5485	139203.56	322476.01	Аналитический метод	0.1	Закрепление отсутствует
5486	139216.45	322473.15	Аналитический метод	0.1	Закрепление отсутствует
5487	139229.64	322475.14	Аналитический метод	0.1	Закрепление отсутствует
5488	139244.72	322476.59	Аналитический метод	0.1	Закрепление отсутствует
5489	139254.73	322473.57	Аналитический метод	0.1	Закрепление отсутствует
5490	139259.92	322470.91	Аналитический метод	0.1	Закрепление отсутствует
5491	139262.42	322467.14	Аналитический метод	0.1	Закрепление отсутствует
5492	139266.36	322460.26	Аналитический метод	0.1	Закрепление отсутствует
5493	139268.69	322452.37	Аналитический метод	0.1	Закрепление отсутствует
5494	139270.93	322437.96	Аналитический метод	0.1	Закрепление отсутствует
5495	139280.22	322395.81	Аналитический метод	0.1	Закрепление отсутствует
5496	139284.24	322387.26	Аналитический метод	0.1	Закрепление отсутствует
5497	139285.37	322384.45	Аналитический метод	0.1	Закрепление отсутствует

2. Сведения о характерных точках границ объекта

Обозначение характерных точек границ	Координаты, м		Метод определения координат характерной точки	Средняя квадратическая погрешность положения характерной точки (Mt), м	Описание обозначения точки на местности (при наличии)
	X	Y			
1	2	3	4	5	6
5498	139286.42	322381.56	Аналитический метод	0.1	Закрепление отсутствует
5499	139287.39	322378.64	Аналитический метод	0.1	Закрепление отсутствует
5500	139288.29	322375.69	Аналитический метод	0.1	Закрепление отсутствует
5501	139289.09	322372.72	Аналитический метод	0.1	Закрепление отсутствует
5502	139289.74	322370.04	Аналитический метод	0.1	Закрепление отсутствует
5503	139288.85	322360.33	Аналитический метод	0.1	Закрепление отсутствует
5504	139288.02	322349.23	Аналитический метод	0.1	Закрепление отсутствует
5505	139289.68	322340.88	Аналитический метод	0.1	Закрепление отсутствует
5506	139293.02	322334.92	Аналитический метод	0.1	Закрепление отсутствует
5507	139296.19	322326.62	Аналитический метод	0.1	Закрепление отсутствует
5508	139298.82	322311.97	Аналитический метод	0.1	Закрепление отсутствует
5509	139300.25	322295.59	Аналитический метод	0.1	Закрепление отсутствует
5510	139299.98	322290.49	Аналитический метод	0.1	Закрепление отсутствует
5511	139299.68	322284.57	Аналитический метод	0.1	Закрепление отсутствует
5512	139286.58	322285.24	Аналитический метод	0.1	Закрепление отсутствует
5513	139273.61	322291.09	Аналитический метод	0.1	Закрепление отсутствует
5514	139273.77	322291.45	Аналитический метод	0.1	Закрепление отсутствует
5515	139274.61	322291.19	Аналитический метод	0.1	Закрепление отсутствует
5516	139275.47	322291.00	Аналитический метод	0.1	Закрепление отсутствует
5517	139276.34	322290.90	Аналитический метод	0.1	Закрепление отсутствует
5518	139277.22	322290.87	Аналитический метод	0.1	Закрепление отсутствует
5519	139278.10	322290.91	Аналитический метод	0.1	Закрепление отсутствует
5520	139278.97	322291.04	Аналитический метод	0.1	Закрепление отсутствует
5521	139279.83	322291.24	Аналитический метод	0.1	Закрепление отсутствует
5522	139280.66	322291.51	Аналитический метод	0.1	Закрепление отсутствует

2. Сведения о характерных точках границ объекта

Обозначение характерных точек границ	Координаты, м		Метод определения координат характерной точки	Средняя квадратическая погрешность положения характерной точки (Mt), м	Описание обозначения точки на местности (при наличии)
	X	Y			
1	2	3	4	5	6
5523	139281.47	322291.86	Аналитический метод	0.1	Закрепление отсутствует
5524	139282.25	322292.27	Аналитический метод	0.1	Закрепление отсутствует
5525	139282.98	322292.76	Аналитический метод	0.1	Закрепление отсутствует
5526	139283.67	322293.30	Аналитический метод	0.1	Закрепление отсутствует
5527	139284.31	322293.91	Аналитический метод	0.1	Закрепление отсутствует
5528	139284.90	322294.56	Аналитический метод	0.1	Закрепление отсутствует
5529	139285.42	322295.27	Аналитический метод	0.1	Закрепление отсутствует
5530	139285.88	322296.02	Аналитический метод	0.1	Закрепление отсутствует
5531	139287.89	322299.65	Аналитический метод	0.1	Закрепление отсутствует
5532	139288.28	322300.43	Аналитический метод	0.1	Закрепление отсутствует
5533	139288.60	322301.25	Аналитический метод	0.1	Закрепление отсутствует
5534	139288.85	322302.08	Аналитический метод	0.1	Закрепление отсутствует
5535	139289.02	322302.94	Аналитический метод	0.1	Закрепление отсутствует
5536	139289.12	322303.80	Аналитический метод	0.1	Закрепление отсутствует
5537	139289.14	322304.68	Аналитический метод	0.1	Закрепление отсутствует
5538	139289.09	322305.55	Аналитический метод	0.1	Закрепление отсутствует
5539	139288.96	322306.41	Аналитический метод	0.1	Закрепление отсутствует
5540	139288.75	322307.26	Аналитический метод	0.1	Закрепление отсутствует
5541	139288.47	322308.09	Аналитический метод	0.1	Закрепление отсутствует
5542	139288.13	322308.89	Аналитический метод	0.1	Закрепление отсутствует
5543	139287.71	322309.65	Аналитический метод	0.1	Закрепление отсутствует
5544	139287.23	322310.38	Аналитический метод	0.1	Закрепление отсутствует
5545	139286.68	322311.06	Аналитический метод	0.1	Закрепление отсутствует
5546	139286.08	322311.69	Аналитический метод	0.1	Закрепление отсутствует
5547	139285.43	322312.27	Аналитический метод	0.1	Закрепление отсутствует

2. Сведения о характерных точках границ объекта

Обозначение характерных точек границ	Координаты, м		Метод определения координат характерной точки	Средняя квадратическая погрешность положения характерной точки (Mt), м	Описание обозначения точки на местности (при наличии)
	X	Y			
1	2	3	4	5	6
5548	139284.73	322312.79	Аналитический метод	0.1	Закрепление отсутствует
5549	139283.98	322313.25	Аналитический метод	0.1	Закрепление отсутствует
5550	139276.23	322317.54	Аналитический метод	0.1	Закрепление отсутствует
5551	139275.45	322317.92	Аналитический метод	0.1	Закрепление отсутствует
5552	139274.64	322318.24	Аналитический метод	0.1	Закрепление отсутствует
5553	139273.80	322318.49	Аналитический метод	0.1	Закрепление отсутствует
5554	139272.95	322318.66	Аналитический метод	0.1	Закрепление отсутствует
5555	139272.08	322318.76	Аналитический метод	0.1	Закрепление отсутствует
5556	139271.21	322318.78	Аналитический метод	0.1	Закрепление отсутствует
5557	139270.34	322318.73	Аналитический метод	0.1	Закрепление отсутствует
5558	139269.47	322318.60	Аналитический метод	0.1	Закрепление отсутствует
5559	139268.63	322318.40	Аналитический метод	0.1	Закрепление отсутствует
5560	139267.80	322318.12	Аналитический метод	0.1	Закрепление отсутствует
5561	139267.00	322317.77	Аналитический метод	0.1	Закрепление отсутствует
5562	139266.23	322317.35	Аналитический метод	0.1	Закрепление отсутствует
5563	139265.51	322316.87	Аналитический метод	0.1	Закрепление отсутствует
5564	139264.82	322316.33	Аналитический метод	0.1	Закрепление отсутствует
5565	139264.19	322315.73	Аналитический метод	0.1	Закрепление отсутствует
5566	139263.61	322315.07	Аналитический метод	0.1	Закрепление отсутствует
5567	139263.09	322314.37	Аналитический метод	0.1	Закрепление отсутствует
5568	139262.64	322313.63	Аналитический метод	0.1	Закрепление отсутствует
5569	139260.63	322310.00	Аналитический метод	0.1	Закрепление отсутствует
5570	139260.24	322309.22	Аналитический метод	0.1	Закрепление отсутствует
5571	139259.92	322308.40	Аналитический метод	0.1	Закрепление отсутствует
5572	139259.67	322307.57	Аналитический метод	0.1	Закрепление отсутствует

2. Сведения о характерных точках границ объекта

Обозначение характерных точек границ	Координаты, м		Метод определения координат характерной точки	Средняя квадратическая погрешность положения характерной точки (Mt), м	Описание обозначения точки на местности (при наличии)
	X	Y			
1	2	3	4	5	6
5573	139259.50	322306.71	Аналитический метод	0.1	Закрепление отсутствует
5574	139259.40	322305.85	Аналитический метод	0.1	Закрепление отсутствует
5575	139259.38	322304.97	Аналитический метод	0.1	Закрепление отсутствует
5576	139259.43	322304.10	Аналитический метод	0.1	Закрепление отсутствует
5577	139259.56	322303.24	Аналитический метод	0.1	Закрепление отсутствует
5578	139259.77	322302.39	Аналитический метод	0.1	Закрепление отсутствует
5579	139260.05	322301.57	Аналитический метод	0.1	Закрепление отсутствует
5580	139260.39	322300.77	Аналитический метод	0.1	Закрепление отсутствует
5581	139260.81	322300.00	Аналитический метод	0.1	Закрепление отсутствует
5582	139261.29	322299.27	Аналитический метод	0.1	Закрепление отсутствует
5583	139261.84	322298.59	Аналитический метод	0.1	Закрепление отсутствует
5584	139262.44	322297.96	Аналитический метод	0.1	Закрепление отсутствует
5585	139263.09	322297.38	Аналитический метод	0.1	Закрепление отсутствует
5586	139263.79	322296.86	Аналитический метод	0.1	Закрепление отсутствует
5587	139264.54	322296.41	Аналитический метод	0.1	Закрепление отсутствует
5588	139270.20	322293.27	Аналитический метод	0.1	Закрепление отсутствует
5589	139269.85	322292.50	Аналитический метод	0.1	Закрепление отсутствует
5590	139268.32	322289.08	Аналитический метод	0.1	Закрепление отсутствует
5591	139285.62	322281.29	Аналитический метод	0.1	Закрепление отсутствует
5592	139301.42	322280.48	Аналитический метод	0.1	Закрепление отсутствует
5593	139306.32	322279.98	Аналитический метод	0.1	Закрепление отсутствует
5594	139311.76	322278.45	Аналитический метод	0.1	Закрепление отсутствует
5595	139314.72	322275.93	Аналитический метод	0.1	Закрепление отсутствует
5596	139320.23	322266.64	Аналитический метод	0.1	Закрепление отсутствует
5597	139324.83	322255.77	Аналитический метод	0.1	Закрепление отсутствует

2. Сведения о характерных точках границ объекта

Обозначение характерных точек границ	Координаты, м		Метод определения координат характерной точки	Средняя квадратическая погрешность положения характерной точки (Mt), м	Описание обозначения точки на местности (при наличии)
	X	Y			
1	2	3	4	5	6
5598	139330.73	322239.84	Аналитический метод	0.1	Закрепление отсутствует
5599	139333.13	322231.33	Аналитический метод	0.1	Закрепление отсутствует
5600	139338.04	322218.34	Аналитический метод	0.1	Закрепление отсутствует
5601	139341.08	322205.36	Аналитический метод	0.1	Закрепление отсутствует
5602	139343.39	322194.33	Аналитический метод	0.1	Закрепление отсутствует
5603	139347.67	322175.09	Аналитический метод	0.1	Закрепление отсутствует
5604	139353.56	322162.82	Аналитический метод	0.1	Закрепление отсутствует
5605	139359.22	322152.44	Аналитический метод	0.1	Закрепление отсутствует
5606	139369.59	322140.18	Аналитический метод	0.1	Закрепление отсутствует
5607	139380.28	322126.99	Аналитический метод	0.1	Закрепление отсутствует
5608	139385.99	322117.30	Аналитический метод	0.1	Закрепление отсутствует
5609	139393.83	322105.46	Аналитический метод	0.1	Закрепление отсутствует
5610	139402.58	322094.60	Аналитический метод	0.1	Закрепление отсутствует
5611	139407.88	322088.73	Аналитический метод	0.1	Закрепление отсутствует
5612	139416.90	322081.37	Аналитический метод	0.1	Закрепление отсутствует
5613	139421.89	322077.62	Аналитический метод	0.1	Закрепление отсутствует
5614	139436.68	322066.63	Аналитический метод	0.1	Закрепление отсутствует
5615	139444.99	322059.50	Аналитический метод	0.1	Закрепление отсутствует
5616	139453.53	322051.26	Аналитический метод	0.1	Закрепление отсутствует
5617	139465.99	322037.01	Аналитический метод	0.1	Закрепление отсутствует
5618	139473.80	322025.94	Аналитический метод	0.1	Закрепление отсутствует
5619	139483.59	322015.36	Аналитический метод	0.1	Закрепление отсутствует
5620	139497.99	322003.50	Аналитический метод	0.1	Закрепление отсутствует
5621	139516.10	321990.59	Аналитический метод	0.1	Закрепление отсутствует
5622	139530.86	321981.50	Аналитический метод	0.1	Закрепление отсутствует

2. Сведения о характерных точках границ объекта

Обозначение характерных точек границ	Координаты, м		Метод определения координат характерной точки	Средняя квадратическая погрешность положения характерной точки (Mt), м	Описание обозначения точки на местности (при наличии)
	X	Y			
1	2	3	4	5	6
5623	139545.28	321971.69	Аналитический метод	0.1	Закрепление отсутствует
5624	139555.87	321961.38	Аналитический метод	0.1	Закрепление отсутствует
5625	139565.54	321948.36	Аналитический метод	0.1	Закрепление отсутствует
5626	139569.69	321939.18	Аналитический метод	0.1	Закрепление отсутствует
5627	139576.23	321927.08	Аналитический метод	0.1	Закрепление отсутствует
5628	139585.55	321913.24	Аналитический метод	0.1	Закрепление отсутствует
5629	139592.02	321904.93	Аналитический метод	0.1	Закрепление отсутствует
5630	139598.04	321897.11	Аналитический метод	0.1	Закрепление отсутствует
5631	139619.83	321879.05	Аналитический метод	0.1	Закрепление отсутствует
5632	139625.28	321874.31	Аналитический метод	0.1	Закрепление отсутствует
5633	139631.36	321870.25	Аналитический метод	0.1	Закрепление отсутствует
5634	139635.88	321864.27	Аналитический метод	0.1	Закрепление отсутствует
5635	139638.95	321859.29	Аналитический метод	0.1	Закрепление отсутствует
5636	139641.94	321854.07	Аналитический метод	0.1	Закрепление отсутствует
5637	139642.92	321849.37	Аналитический метод	0.1	Закрепление отсутствует
5638	139642.99	321846.07	Аналитический метод	0.1	Закрепление отсутствует
5639	139643.13	321842.10	Аналитический метод	0.1	Закрепление отсутствует
5640	139642.25	321836.54	Аналитический метод	0.1	Закрепление отсутствует
5641	139638.81	321828.25	Аналитический метод	0.1	Закрепление отсутствует
5642	139634.16	321815.17	Аналитический метод	0.1	Закрепление отсутствует
5643	139632.04	321803.99	Аналитический метод	0.1	Закрепление отсутствует
5644	139631.55	321792.85	Аналитический метод	0.1	Закрепление отсутствует
5645	139633.41	321782.11	Аналитический метод	0.1	Закрепление отсутствует
5646	139637.29	321772.25	Аналитический метод	0.1	Закрепление отсутствует
5647	139644.58	321759.38	Аналитический метод	0.1	Закрепление отсутствует

2. Сведения о характерных точках границ объекта

Обозначение характерных точек границ	Координаты, м		Метод определения координат характерной точки	Средняя квадратическая погрешность положения характерной точки (Mt), м	Описание обозначения точки на местности (при наличии)
	X	Y			
1	2	3	4	5	6
5648	139647.77	321754.05	Аналитический метод	0.1	Закрепление отсутствует
5649	139652.10	321747.10	Аналитический метод	0.1	Закрепление отсутствует
5650	139655.18	321741.46	Аналитический метод	0.1	Закрепление отсутствует
5651	139658.09	321735.20	Аналитический метод	0.1	Закрепление отсутствует
5652	139660.10	321726.64	Аналитический метод	0.1	Закрепление отсутствует
5653	139661.67	321717.29	Аналитический метод	0.1	Закрепление отсутствует
5654	139665.49	321710.16	Аналитический метод	0.1	Закрепление отсутствует
5655	139676.13	321701.31	Аналитический метод	0.1	Закрепление отсутствует
5656	139681.82	321700.21	Аналитический метод	0.1	Закрепление отсутствует
5657	139689.00	321700.12	Аналитический метод	0.1	Закрепление отсутствует
5658	139697.47	321701.71	Аналитический метод	0.1	Закрепление отсутствует
5659	139705.00	321701.86	Аналитический метод	0.1	Закрепление отсутствует
5660	139710.17	321701.64	Аналитический метод	0.1	Закрепление отсутствует
5661	139717.72	321700.51	Аналитический метод	0.1	Закрепление отсутствует
5662	139725.93	321697.29	Аналитический метод	0.1	Закрепление отсутствует
5663	139735.18	321692.72	Аналитический метод	0.1	Закрепление отсутствует
5664	139741.69	321688.94	Аналитический метод	0.1	Закрепление отсутствует
5665	139748.59	321684.81	Аналитический метод	0.1	Закрепление отсутствует
5666	139759.87	321677.94	Аналитический метод	0.1	Закрепление отсутствует
5667	139763.27	321675.45	Аналитический метод	0.1	Закрепление отсутствует
5668	139769.25	321671.92	Аналитический метод	0.1	Закрепление отсутствует
5669	139775.57	321668.07	Аналитический метод	0.1	Закрепление отсутствует
5670	139784.84	321660.15	Аналитический метод	0.1	Закрепление отсутствует
5671	139789.22	321656.93	Аналитический метод	0.1	Закрепление отсутствует
5672	139793.92	321651.95	Аналитический метод	0.1	Закрепление отсутствует

2. Сведения о характерных точках границ объекта

Обозначение характерных точек границ	Координаты, м		Метод определения координат характерной точки	Средняя квадратическая погрешность положения характерной точки (Mt), м	Описание обозначения точки на местности (при наличии)
	X	Y			
1	2	3	4	5	6
5673	139798.88	321645.76	Аналитический метод	0.1	Закрепление отсутствует
5674	139802.99	321638.43	Аналитический метод	0.1	Закрепление отсутствует
5675	139805.79	321633.34	Аналитический метод	0.1	Закрепление отсутствует
5676	139808.37	321627.66	Аналитический метод	0.1	Закрепление отсутствует
5677	139809.94	321622.76	Аналитический метод	0.1	Закрепление отсутствует
5678	139811.32	321616.63	Аналитический метод	0.1	Закрепление отсутствует
5679	139812.41	321610.55	Аналитический метод	0.1	Закрепление отсутствует
5680	139812.77	321603.69	Аналитический метод	0.1	Закрепление отсутствует
5681	139813.76	321592.17	Аналитический метод	0.1	Закрепление отсутствует
5682	139815.69	321579.55	Аналитический метод	0.1	Закрепление отсутствует
5683	139818.56	321564.87	Аналитический метод	0.1	Закрепление отсутствует
5684	139821.01	321552.99	Аналитический метод	0.1	Закрепление отсутствует
5685	139825.32	321540.57	Аналитический метод	0.1	Закрепление отсутствует
5686	139828.75	321527.47	Аналитический метод	0.1	Закрепление отсутствует
5687	139831.81	321519.52	Аналитический метод	0.1	Закрепление отсутствует
5688	139833.75	321514.06	Аналитический метод	0.1	Закрепление отсутствует
5689	139836.74	321508.56	Аналитический метод	0.1	Закрепление отсутствует
5690	139840.41	321503.53	Аналитический метод	0.1	Закрепление отсутствует
5691	139845.15	321498.31	Аналитический метод	0.1	Закрепление отсутствует
5692	139851.13	321493.12	Аналитический метод	0.1	Закрепление отсутствует
5693	139857.38	321491.49	Аналитический метод	0.1	Закрепление отсутствует
5694	139864.74	321490.03	Аналитический метод	0.1	Закрепление отсутствует
5695	139872.63	321488.75	Аналитический метод	0.1	Закрепление отсутствует
5696	139880.35	321489.90	Аналитический метод	0.1	Закрепление отсутствует
5697	139886.07	321491.71	Аналитический метод	0.1	Закрепление отсутствует

2. Сведения о характерных точках границ объекта

Обозначение характерных точек границ	Координаты, м		Метод определения координат характерной точки	Средняя квадратическая погрешность положения характерной точки (Mt), м	Описание обозначения точки на местности (при наличии)
	X	Y			
1	2	3	4	5	6
5698	139891.05	321493.30	Аналитический метод	0.1	Закрепление отсутствует
5699	139894.13	321493.30	Аналитический метод	0.1	Закрепление отсутствует
5700	139897.82	321492.39	Аналитический метод	0.1	Закрепление отсутствует
5701	139899.59	321491.16	Аналитический метод	0.1	Закрепление отсутствует
5702	139901.33	321488.46	Аналитический метод	0.1	Закрепление отсутствует
5703	139902.75	321485.29	Аналитический метод	0.1	Закрепление отсутствует
5704	139902.91	321483.47	Аналитический метод	0.1	Закрепление отсутствует
5705	139902.70	321481.71	Аналитический метод	0.1	Закрепление отсутствует
5706	139902.11	321480.30	Аналитический метод	0.1	Закрепление отсутствует
5707	139901.49	321478.84	Аналитический метод	0.1	Закрепление отсутствует
5708	139900.30	321476.60	Аналитический метод	0.1	Закрепление отсутствует
5709	139899.02	321474.90	Аналитический метод	0.1	Закрепление отсутствует
5710	139896.42	321472.49	Аналитический метод	0.1	Закрепление отсутствует
5711	139892.55	321469.64	Аналитический метод	0.1	Закрепление отсутствует
5712	139888.25	321464.27	Аналитический метод	0.1	Закрепление отсутствует
5713	139881.77	321453.21	Аналитический метод	0.1	Закрепление отсутствует
5714	139880.27	321444.95	Аналитический метод	0.1	Закрепление отсутствует
5715	139880.35	321436.33	Аналитический метод	0.1	Закрепление отсутствует
5716	139881.97	321427.99	Аналитический метод	0.1	Закрепление отсутствует
5717	139884.69	321421.67	Аналитический метод	0.1	Закрепление отсутствует
5718	139891.29	321415.70	Аналитический метод	0.1	Закрепление отсутствует
5719	139897.67	321412.91	Аналитический метод	0.1	Закрепление отсутствует
5720	139906.86	321409.36	Аналитический метод	0.1	Закрепление отсутствует
5721	139915.05	321407.33	Аналитический метод	0.1	Закрепление отсутствует
5722	139921.06	321404.99	Аналитический метод	0.1	Закрепление отсутствует

2. Сведения о характерных точках границ объекта

Обозначение характерных точек границ	Координаты, м		Метод определения координат характерной точки	Средняя квадратическая погрешность положения характерной точки (Mt), м	Описание обозначения точки на местности (при наличии)
	X	Y			
1	2	3	4	5	6
5723	139926.63	321401.54	Аналитический метод	0.1	Закрепление отсутствует
5724	139932.26	321398.19	Аналитический метод	0.1	Закрепление отсутствует
5725	139937.63	321394.51	Аналитический метод	0.1	Закрепление отсутствует
5726	139942.32	321390.52	Аналитический метод	0.1	Закрепление отсутствует
5727	139949.02	321385.83	Аналитический метод	0.1	Закрепление отсутствует
5728	139954.37	321381.09	Аналитический метод	0.1	Закрепление отсутствует
5729	139960.34	321376.28	Аналитический метод	0.1	Закрепление отсутствует
5730	139966.30	321372.13	Аналитический метод	0.1	Закрепление отсутствует
5731	139971.78	321367.31	Аналитический метод	0.1	Закрепление отсутствует
5732	139977.79	321362.33	Аналитический метод	0.1	Закрепление отсутствует
5733	139985.25	321355.69	Аналитический метод	0.1	Закрепление отсутствует
5734	139992.00	321352.44	Аналитический метод	0.1	Закрепление отсутствует
5735	139996.53	321345.13	Аналитический метод	0.1	Закрепление отсутствует
5736	140006.49	321335.41	Аналитический метод	0.1	Закрепление отсутствует
5737	140009.44	321332.32	Аналитический метод	0.1	Закрепление отсутствует
5738	140013.95	321327.39	Аналитический метод	0.1	Закрепление отсутствует
5739	140021.88	321318.97	Аналитический метод	0.1	Закрепление отсутствует
5740	140027.51	321313.41	Аналитический метод	0.1	Закрепление отсутствует
5741	140038.80	321303.23	Аналитический метод	0.1	Закрепление отсутствует
5742	140044.22	321295.88	Аналитический метод	0.1	Закрепление отсутствует
5743	140048.50	321289.30	Аналитический метод	0.1	Закрепление отсутствует
5744	140053.47	321281.36	Аналитический метод	0.1	Закрепление отсутствует
5745	140056.43	321272.86	Аналитический метод	0.1	Закрепление отсутствует
5746	140060.13	321261.61	Аналитический метод	0.1	Закрепление отсутствует
5747	140062.62	321254.11	Аналитический метод	0.1	Закрепление отсутствует

2. Сведения о характерных точках границ объекта

Обозначение характерных точек границ	Координаты, м		Метод определения координат характерной точки	Средняя квадратическая погрешность положения характерной точки (Mt), м	Описание обозначения точки на местности (при наличии)
	X	Y			
1	2	3	4	5	6
5748	140065.84	321245.78	Аналитический метод	0.1	Закрепление отсутствует
5749	140070.79	321238.43	Аналитический метод	0.1	Закрепление отсутствует
5750	140077.05	321231.53	Аналитический метод	0.1	Закрепление отсутствует
5751	140085.83	321223.97	Аналитический метод	0.1	Закрепление отсутствует
5752	140091.07	321218.72	Аналитический метод	0.1	Закрепление отсутствует
5753	140095.63	321212.66	Аналитический метод	0.1	Закрепление отсутствует
5754	140097.55	321205.97	Аналитический метод	0.1	Закрепление отсутствует
5755	140097.97	321194.77	Аналитический метод	0.1	Закрепление отсутствует
5756	140096.15	321185.76	Аналитический метод	0.1	Закрепление отсутствует
5757	140094.74	321174.73	Аналитический метод	0.1	Закрепление отсутствует
5758	140096.06	321162.50	Аналитический метод	0.1	Закрепление отсутствует
5759	140097.33	321152.80	Аналитический метод	0.1	Закрепление отсутствует
5760	140101.74	321144.21	Аналитический метод	0.1	Закрепление отсутствует
5761	140107.87	321134.38	Аналитический метод	0.1	Закрепление отсутствует
5762	140114.56	321126.36	Аналитический метод	0.1	Закрепление отсутствует
5763	140123.27	321118.17	Аналитический метод	0.1	Закрепление отсутствует
5764	140132.11	321109.26	Аналитический метод	0.1	Закрепление отсутствует
5765	140139.04	321102.25	Аналитический метод	0.1	Закрепление отсутствует
5766	140142.67	321097.00	Аналитический метод	0.1	Закрепление отсутствует
5767	140144.62	321090.74	Аналитический метод	0.1	Закрепление отсутствует
5768	140145.76	321080.45	Аналитический метод	0.1	Закрепление отсутствует
5769	140144.87	321056.24	Аналитический метод	0.1	Закрепление отсутствует
5770	140147.05	321041.08	Аналитический метод	0.1	Закрепление отсутствует
5771	140151.04	321029.23	Аналитический метод	0.1	Закрепление отсутствует
5772	140156.98	321018.66	Аналитический метод	0.1	Закрепление отсутствует

2. Сведения о характерных точках границ объекта

Обозначение характерных точек границ	Координаты, м		Метод определения координат характерной точки	Средняя квадратическая погрешность положения характерной точки (Mt), м	Описание обозначения точки на местности (при наличии)
	X	Y			
1	2	3	4	5	6
5773	140162.15	321010.38	Аналитический метод	0.1	Закрепление отсутствует
5774	140167.66	321002.97	Аналитический метод	0.1	Закрепление отсутствует
5775	140171.14	320998.00	Аналитический метод	0.1	Закрепление отсутствует
5776	140174.01	320991.48	Аналитический метод	0.1	Закрепление отсутствует
5777	140176.01	320984.50	Аналитический метод	0.1	Закрепление отсутствует
5778	140178.48	320978.08	Аналитический метод	0.1	Закрепление отсутствует
5779	140182.44	320973.21	Аналитический метод	0.1	Закрепление отсутствует
5780	140191.30	320972.96	Аналитический метод	0.1	Закрепление отсутствует
5781	140195.95	320973.92	Аналитический метод	0.1	Закрепление отсутствует
5782	140202.34	320979.08	Аналитический метод	0.1	Закрепление отсутствует
5783	140203.61	320981.95	Аналитический метод	0.1	Закрепление отсутствует
5784	140204.90	320986.39	Аналитический метод	0.1	Закрепление отсутствует
5785	140205.84	320990.85	Аналитический метод	0.1	Закрепление отсутствует
5786	140206.49	320995.34	Аналитический метод	0.1	Закрепление отсутствует
5787	140206.49	321003.02	Аналитический метод	0.1	Закрепление отсутствует
5788	140205.59	321007.34	Аналитический метод	0.1	Закрепление отсутствует
5789	140203.89	321012.46	Аналитический метод	0.1	Закрепление отсутствует
5790	140201.25	321019.61	Аналитический метод	0.1	Закрепление отсутствует
5791	140199.00	321023.29	Аналитический метод	0.1	Закрепление отсутствует
5792	140196.05	321027.75	Аналитический метод	0.1	Закрепление отсутствует
5793	140193.02	321032.42	Аналитический метод	0.1	Закрепление отсутствует
5794	140190.31	321035.70	Аналитический метод	0.1	Закрепление отсутствует
5795	140187.99	321039.40	Аналитический метод	0.1	Закрепление отсутствует
5796	140186.23	321045.42	Аналитический метод	0.1	Закрепление отсутствует
5797	140186.28	321050.16	Аналитический метод	0.1	Закрепление отсутствует

2. Сведения о характерных точках границ объекта

Обозначение характерных точек границ	Координаты, м		Метод определения координат характерной точки	Средняя квадратическая погрешность положения характерной точки (Mt), м	Описание обозначения точки на местности (при наличии)
	X	Y			
1	2	3	4	5	6
5798	140186.37	321050.73	Аналитический метод	0.1	Закрепление отсутствует
5799	140191.34	321053.93	Аналитический метод	0.1	Закрепление отсутствует
5800	140194.58	321054.52	Аналитический метод	0.1	Закрепление отсутствует
5801	140197.96	321053.76	Аналитический метод	0.1	Закрепление отсутствует
5802	140198.31	321053.66	Аналитический метод	0.1	Закрепление отсутствует
5803	140201.17	321052.79	Аналитический метод	0.1	Закрепление отсутствует
5804	140204.92	321049.93	Аналитический метод	0.1	Закрепление отсутствует
5805	140210.70	321043.27	Аналитический метод	0.1	Закрепление отсутствует
5806	140217.78	321036.81	Аналитический метод	0.1	Закрепление отсутствует
5807	140226.56	321028.45	Аналитический метод	0.1	Закрепление отсутствует
5808	140234.90	321018.83	Аналитический метод	0.1	Закрепление отсутствует
5809	140244.84	321010.75	Аналитический метод	0.1	Закрепление отсутствует
5810	140248.67	321007.82	Аналитический метод	0.1	Закрепление отсутствует
5811	140252.23	321003.11	Аналитический метод	0.1	Закрепление отсутствует
5812	140255.68	320996.27	Аналитический метод	0.1	Закрепление отсутствует
5813	140256.18	320991.55	Аналитический метод	0.1	Закрепление отсутствует
5814	140255.21	320984.04	Аналитический метод	0.1	Закрепление отсутствует
5815	140251.03	320970.10	Аналитический метод	0.1	Закрепление отсутствует
5816	140241.69	320944.40	Аналитический метод	0.1	Закрепление отсутствует
5817	140239.87	320935.77	Аналитический метод	0.1	Закрепление отсутствует
5818	140239.72	320931.99	Аналитический метод	0.1	Закрепление отсутствует
5819	140241.46	320928.52	Аналитический метод	0.1	Закрепление отсутствует
5820	140246.34	320926.76	Аналитический метод	0.1	Закрепление отсутствует
5821	140249.82	320926.01	Аналитический метод	0.1	Закрепление отсутствует
5822	140252.46	320925.62	Аналитический метод	0.1	Закрепление отсутствует

2. Сведения о характерных точках границ объекта

Обозначение характерных точек границ	Координаты, м		Метод определения координат характерной точки	Средняя квадратическая погрешность положения характерной точки (Mt), м	Описание обозначения точки на местности (при наличии)
	X	Y			
1	2	3	4	5	6
5823	140254.61	320926.27	Аналитический метод	0.1	Закрепление отсутствует
5824	140256.58	320928.44	Аналитический метод	0.1	Закрепление отсутствует
5825	140257.37	320932.69	Аналитический метод	0.1	Закрепление отсутствует
5826	140257.83	320939.77	Аналитический метод	0.1	Закрепление отсутствует
5827	140259.30	320946.79	Аналитический метод	0.1	Закрепление отсутствует
5828	140263.37	320951.19	Аналитический метод	0.1	Закрепление отсутствует
5829	140264.98	320951.34	Аналитический метод	0.1	Закрепление отсутствует
5830	140267.68	320948.31	Аналитический метод	0.1	Закрепление отсутствует
5831	140269.80	320940.18	Аналитический метод	0.1	Закрепление отсутствует
5832	140270.58	320932.58	Аналитический метод	0.1	Закрепление отсутствует
5833	140270.04	320925.14	Аналитический метод	0.1	Закрепление отсутствует
5834	140267.75	320920.11	Аналитический метод	0.1	Закрепление отсутствует
5835	140264.14	320911.67	Аналитический метод	0.1	Закрепление отсутствует
5836	140260.81	320903.24	Аналитический метод	0.1	Закрепление отсутствует
5837	140251.36	320882.97	Аналитический метод	0.1	Закрепление отсутствует
5838	140249.52	320871.25	Аналитический метод	0.1	Закрепление отсутствует
5839	140252.66	320860.66	Аналитический метод	0.1	Закрепление отсутствует
5840	140258.08	320850.16	Аналитический метод	0.1	Закрепление отсутствует
5841	140266.43	320836.36	Аналитический метод	0.1	Закрепление отсутствует
5842	140280.34	320817.03	Аналитический метод	0.1	Закрепление отсутствует
5843	140290.50	320802.80	Аналитический метод	0.1	Закрепление отсутствует
5844	140295.94	320796.59	Аналитический метод	0.1	Закрепление отсутствует
5845	140300.82	320794.38	Аналитический метод	0.1	Закрепление отсутствует
5846	140309.48	320800.20	Аналитический метод	0.1	Закрепление отсутствует
5847	140310.13	320803.86	Аналитический метод	0.1	Закрепление отсутствует

2. Сведения о характерных точках границ объекта

Обозначение характерных точек границ	Координаты, м		Метод определения координат характерной точки	Средняя квадратическая погрешность положения характерной точки (Mt), м	Описание обозначения точки на местности (при наличии)
	X	Y			
1	2	3	4	5	6
5848	140309.15	320806.49	Аналитический метод	0.1	Закрепление отсутствует
5849	140306.43	320810.62	Аналитический метод	0.1	Закрепление отсутствует
5850	140303.98	320813.37	Аналитический метод	0.1	Закрепление отсутствует
5851	140301.19	320817.16	Аналитический метод	0.1	Закрепление отсутствует
5852	140298.66	320821.20	Аналитический метод	0.1	Закрепление отсутствует
5853	140297.40	320826.23	Аналитический метод	0.1	Закрепление отсутствует
5854	140297.67	320832.10	Аналитический метод	0.1	Закрепление отсутствует
5855	140306.43	320837.22	Аналитический метод	0.1	Закрепление отсутствует
5856	140309.75	320836.43	Аналитический метод	0.1	Закрепление отсутствует
5857	140313.92	320829.87	Аналитический метод	0.1	Закрепление отсутствует
5858	140319.56	320821.93	Аналитический метод	0.1	Закрепление отсутствует
5859	140326.04	320812.58	Аналитический метод	0.1	Закрепление отсутствует
5860	140335.72	320805.44	Аналитический метод	0.1	Закрепление отсутствует
5861	140347.29	320799.71	Аналитический метод	0.1	Закрепление отсутствует
5862	140364.74	320794.63	Аналитический метод	0.1	Закрепление отсутствует
5863	140372.63	320794.12	Аналитический метод	0.1	Закрепление отсутствует
5864	140378.26	320794.35	Аналитический метод	0.1	Закрепление отсутствует
5865	140382.05	320793.58	Аналитический метод	0.1	Закрепление отсутствует
5866	140383.95	320792.42	Аналитический метод	0.1	Закрепление отсутствует
5867	140384.60	320790.18	Аналитический метод	0.1	Закрепление отсутствует
5868	140384.80	320786.45	Аналитический метод	0.1	Закрепление отсутствует
5869	140383.91	320783.07	Аналитический метод	0.1	Закрепление отсутствует
5870	140381.81	320780.75	Аналитический метод	0.1	Закрепление отсутствует
5871	140373.54	320777.64	Аналитический метод	0.1	Закрепление отсутствует
5872	140357.52	320773.71	Аналитический метод	0.1	Закрепление отсутствует

2. Сведения о характерных точках границ объекта

Обозначение характерных точек границ	Координаты, м		Метод определения координат характерной точки	Средняя квадратическая погрешность положения характерной точки (Mt), м	Описание обозначения точки на местности (при наличии)
	X	Y			
1	2	3	4	5	6
5873	140345.76	320771.03	Аналитический метод	0.1	Закрепление отсутствует
5874	140333.02	320770.37	Аналитический метод	0.1	Закрепление отсутствует
5875	140325.34	320770.13	Аналитический метод	0.1	Закрепление отсутствует
5876	140322.88	320769.07	Аналитический метод	0.1	Закрепление отсутствует
5877	140320.96	320767.58	Аналитический метод	0.1	Закрепление отсутствует
5878	140319.42	320761.72	Аналитический метод	0.1	Закрепление отсутствует
5879	140319.34	320757.99	Аналитический метод	0.1	Закрепление отсутствует
5880	140314.45	320758.10	Аналитический метод	0.1	Закрепление отсутствует
5881	140282.25	320770.93	Аналитический метод	0.1	Закрепление отсутствует
5882	140197.55	320775.80	Аналитический метод	0.1	Закрепление отсутствует
5883	140130.47	320763.46	Аналитический метод	0.1	Закрепление отсутствует
5884	140093.45	320760.16	Аналитический метод	0.1	Закрепление отсутствует
5885	140074.07	320760.44	Аналитический метод	0.1	Закрепление отсутствует
5886	140067.15	320760.54	Аналитический метод	0.1	Закрепление отсутствует
5887	140066.62	320752.42	Аналитический метод	0.1	Закрепление отсутствует
5888	140062.79	320692.84	Аналитический метод	0.1	Закрепление отсутствует
5889	140062.68	320691.17	Аналитический метод	0.1	Закрепление отсутствует
5890	140049.24	320614.03	Аналитический метод	0.1	Закрепление отсутствует
5891	140039.44	320577.32	Аналитический метод	0.1	Закрепление отсутствует
5892	139969.78	320595.93	Аналитический метод	0.1	Закрепление отсутствует
5893	139958.13	320599.58	Аналитический метод	0.1	Закрепление отсутствует
5894	139948.22	320602.28	Аналитический метод	0.1	Закрепление отсутствует
5895	139938.54	320604.95	Аналитический метод	0.1	Закрепление отсутствует
5896	139927.59	320607.50	Аналитический метод	0.1	Закрепление отсутствует
5897	139915.06	320609.98	Аналитический метод	0.1	Закрепление отсутствует

2. Сведения о характерных точках границ объекта

Обозначение характерных точек границ	Координаты, м		Метод определения координат характерной точки	Средняя квадратическая погрешность положения характерной точки (Mt), м	Описание обозначения точки на местности (при наличии)
	X	Y			
1	2	3	4	5	6
5898	139901.75	320611.99	Аналитический метод	0.1	Закрепление отсутствует
5899	139891.53	320613.44	Аналитический метод	0.1	Закрепление отсутствует
5900	139881.82	320614.52	Аналитический метод	0.1	Закрепление отсутствует
5901	139868.08	320615.32	Аналитический метод	0.1	Закрепление отсутствует
5902	139859.07	320615.82	Аналитический метод	0.1	Закрепление отсутствует
5903	139853.70	320615.85	Аналитический метод	0.1	Закрепление отсутствует
5904	139843.21	320621.05	Аналитический метод	0.1	Закрепление отсутствует
5905	139802.90	320617.93	Аналитический метод	0.1	Закрепление отсутствует
5906	139768.11	320629.33	Аналитический метод	0.1	Закрепление отсутствует
5907	139766.87	320625.53	Аналитический метод	0.1	Закрепление отсутствует
5908	139760.64	320606.52	Аналитический метод	0.1	Закрепление отсутствует
5909	139757.90	320607.42	Аналитический метод	0.1	Закрепление отсутствует
5910	139755.04	320608.73	Аналитический метод	0.1	Закрепление отсутствует
5911	139744.13	320613.73	Аналитический метод	0.1	Закрепление отсутствует
5912	139732.24	320617.68	Аналитический метод	0.1	Закрепление отсутствует
5913	139724.01	320620.36	Аналитический метод	0.1	Закрепление отсутствует
5914	139713.28	320624.21	Аналитический метод	0.1	Закрепление отсутствует
5915	139702.89	320627.81	Аналитический метод	0.1	Закрепление отсутствует
5916	139690.05	320632.15	Аналитический метод	0.1	Закрепление отсутствует
5917	139677.96	320636.39	Аналитический метод	0.1	Закрепление отсутствует
5918	139662.38	320641.59	Аналитический метод	0.1	Закрепление отсутствует
5919	139643.45	320648.13	Аналитический метод	0.1	Закрепление отсутствует
5920	139621.55	320655.57	Аналитический метод	0.1	Закрепление отсутствует
5921	139605.37	320661.01	Аналитический метод	0.1	Закрепление отсутствует
5922	139572.59	320672.35	Аналитический метод	0.1	Закрепление отсутствует

2. Сведения о характерных точках границ объекта

Обозначение характерных точек границ	Координаты, м		Метод определения координат характерной точки	Средняя квадратическая погрешность положения характерной точки (Mt), м	Описание обозначения точки на местности (при наличии)
	X	Y			
1	2	3	4	5	6
5923	139557.48	320679.70	Аналитический метод	0.1	Закрепление отсутствует
5924	139538.44	320684.93	Аналитический метод	0.1	Закрепление отсутствует
5925	139516.96	320693.81	Аналитический метод	0.1	Закрепление отсутствует
5926	139499.24	320701.23	Аналитический метод	0.1	Закрепление отсутствует
5927	139469.53	320706.33	Аналитический метод	0.1	Закрепление отсутствует
5928	139457.24	320716.94	Аналитический метод	0.1	Закрепление отсутствует
5929	139446.44	320717.89	Аналитический метод	0.1	Закрепление отсутствует
5930	139432.60	320718.69	Аналитический метод	0.1	Закрепление отсутствует
5931	139418.87	320718.57	Аналитический метод	0.1	Закрепление отсутствует
5932	139410.24	320718.62	Аналитический метод	0.1	Закрепление отсутствует
5933	139401.69	320718.50	Аналитический метод	0.1	Закрепление отсутствует
5934	139395.40	320718.42	Аналитический метод	0.1	Закрепление отсутствует
5935	139387.72	320717.58	Аналитический метод	0.1	Закрепление отсутствует
5936	139380.31	320717.04	Аналитический метод	0.1	Закрепление отсутствует
5937	139373.85	320716.53	Аналитический метод	0.1	Закрепление отсутствует
5938	139370.15	320715.48	Аналитический метод	0.1	Закрепление отсутствует
5939	139369.07	320714.85	Аналитический метод	0.1	Закрепление отсутствует
5940	139363.18	320724.98	Аналитический метод	0.1	Закрепление отсутствует
5941	139356.34	320727.22	Аналитический метод	0.1	Закрепление отсутствует
5942	139347.79	320737.64	Аналитический метод	0.1	Закрепление отсутствует
5943	139336.19	320744.72	Аналитический метод	0.1	Закрепление отсутствует
5944	139324.65	320752.10	Аналитический метод	0.1	Закрепление отсутствует
5945	139316.02	320758.00	Аналитический метод	0.1	Закрепление отсутствует
5946	139307.63	320764.02	Аналитический метод	0.1	Закрепление отсутствует
5947	139299.33	320770.18	Аналитический метод	0.1	Закрепление отсутствует

2. Сведения о характерных точках границ объекта

Обозначение характерных точек границ	Координаты, м		Метод определения координат характерной точки	Средняя квадратическая погрешность положения характерной точки (Mt), м	Описание обозначения точки на местности (при наличии)
	X	Y			
1	2	3	4	5	6
5948	139288.26	320779.16	Аналитический метод	0.1	Закрепление отсутствует
5949	139283.86	320783.82	Аналитический метод	0.1	Закрепление отсутствует
5950	139279.84	320788.55	Аналитический метод	0.1	Закрепление отсутствует
5951	139275.89	320793.80	Аналитический метод	0.1	Закрепление отсутствует
5952	139272.83	320797.97	Аналитический метод	0.1	Закрепление отсутствует
5953	139268.70	320803.62	Аналитический метод	0.1	Закрепление отсутствует
5954	139264.76	320809.33	Аналитический метод	0.1	Закрепление отсутствует
5955	139261.13	320814.44	Аналитический метод	0.1	Закрепление отсутствует
5956	139259.17	320816.98	Аналитический метод	0.1	Закрепление отсутствует
5957	139256.15	320820.40	Аналитический метод	0.1	Закрепление отсутствует
5958	139253.80	320822.76	Аналитический метод	0.1	Закрепление отсутствует
5959	139250.10	320826.03	Аналитический метод	0.1	Закрепление отсутствует
5960	139247.45	320828.19	Аналитический метод	0.1	Закрепление отсутствует
5961	139243.90	320831.02	Аналитический метод	0.1	Закрепление отсутствует
5962	139241.12	320832.97	Аналитический метод	0.1	Закрепление отсутствует
5963	139234.81	320837.05	Аналитический метод	0.1	Закрепление отсутствует
5964	139228.82	320840.82	Аналитический метод	0.1	Закрепление отсутствует
5965	139215.10	320835.53	Аналитический метод	0.1	Закрепление отсутствует
5966	139191.12	320845.83	Аналитический метод	0.1	Закрепление отсутствует
5967	139188.35	320852.86	Аналитический метод	0.1	Закрепление отсутствует
5968	139185.46	320858.11	Аналитический метод	0.1	Закрепление отсутствует
5969	139182.63	320862.54	Аналитический метод	0.1	Закрепление отсутствует
5970	139176.04	320871.30	Аналитический метод	0.1	Закрепление отсутствует
5971	139173.97	320874.02	Аналитический метод	0.1	Закрепление отсутствует
5972	139165.78	320878.62	Аналитический метод	0.1	Закрепление отсутствует

2. Сведения о характерных точках границ объекта

Обозначение характерных точек границ	Координаты, м		Метод определения координат характерной точки	Средняя квадратическая погрешность положения характерной точки (Mt), м	Описание обозначения точки на местности (при наличии)
	X	Y			
1	2	3	4	5	6
5973	139156.21	320883.91	Аналитический метод	0.1	Закрепление отсутствует
5974	139151.94	320886.54	Аналитический метод	0.1	Закрепление отсутствует
5975	139141.06	320891.60	Аналитический метод	0.1	Закрепление отсутствует
5976	139131.80	320895.76	Аналитический метод	0.1	Закрепление отсутствует
5977	139116.07	320902.95	Аналитический метод	0.1	Закрепление отсутствует
5978	139106.21	320907.95	Аналитический метод	0.1	Закрепление отсутствует
5979	139091.35	320915.90	Аналитический метод	0.1	Закрепление отсутствует
5980	139077.77	320923.47	Аналитический метод	0.1	Закрепление отсутствует
5981	139070.79	320927.47	Аналитический метод	0.1	Закрепление отсутствует
5982	139049.36	320939.77	Аналитический метод	0.1	Закрепление отсутствует
5983	139038.88	320945.35	Аналитический метод	0.1	Закрепление отсутствует
5984	139033.01	320948.13	Аналитический метод	0.1	Закрепление отсутствует
5985	139029.78	320949.51	Аналитический метод	0.1	Закрепление отсутствует
5986	139024.43	320951.63	Аналитический метод	0.1	Закрепление отсутствует
5987	139021.16	320952.74	Аналитический метод	0.1	Закрепление отсутствует
5988	139015.24	320954.64	Аналитический метод	0.1	Закрепление отсутствует
5989	139010.68	320956.10	Аналитический метод	0.1	Закрепление отсутствует
5990	139006.26	320957.29	Аналитический метод	0.1	Закрепление отсутствует
5991	138999.04	320959.24	Аналитический метод	0.1	Закрепление отсутствует
5992	138991.10	320961.14	Аналитический метод	0.1	Закрепление отсутствует
5993	138982.02	320963.09	Аналитический метод	0.1	Закрепление отсутствует
5994	138973.95	320964.72	Аналитический метод	0.1	Закрепление отсутствует
5995	138961.44	320966.99	Аналитический метод	0.1	Закрепление отсутствует
5996	138948.57	320969.49	Аналитический метод	0.1	Закрепление отсутствует
5997	138929.20	320972.84	Аналитический метод	0.1	Закрепление отсутствует

2. Сведения о характерных точках границ объекта

Обозначение характерных точек границ	Координаты, м		Метод определения координат характерной точки	Средняя квадратическая погрешность положения характерной точки (Mt), м	Описание обозначения точки на местности (при наличии)
	X	Y			
1	2	3	4	5	6
5998	138908.86	320975.73	Аналитический метод	0.1	Закрепление отсутствует
5999	138885.10	320978.83	Аналитический метод	0.1	Закрепление отсутствует
6000	138866.40	320980.82	Аналитический метод	0.1	Закрепление отсутствует
6001	138856.74	320981.74	Аналитический метод	0.1	Закрепление отсутствует
6002	138840.63	320983.25	Аналитический метод	0.1	Закрепление отсутствует
6003	138831.76	320984.15	Аналитический метод	0.1	Закрепление отсутствует
6004	138825.33	320984.80	Аналитический метод	0.1	Закрепление отсутствует
6005	138817.50	320985.60	Аналитический метод	0.1	Закрепление отсутствует
6006	138809.86	320986.51	Аналитический метод	0.1	Закрепление отсутствует
6007	138801.25	320987.49	Аналитический метод	0.1	Закрепление отсутствует
6008	138791.10	320988.80	Аналитический метод	0.1	Закрепление отсутствует
6009	138781.07	320990.19	Аналитический метод	0.1	Закрепление отсутствует
6010	138773.41	320991.45	Аналитический метод	0.1	Закрепление отсутствует
6011	138765.27	320992.90	Аналитический метод	0.1	Закрепление отсутствует
6012	138757.04	320994.60	Аналитический метод	0.1	Закрепление отсутствует
6013	138751.19	320995.98	Аналитический метод	0.1	Закрепление отсутствует
6014	138738.08	320999.97	Аналитический метод	0.1	Закрепление отсутствует
6015	138726.58	321004.00	Аналитический метод	0.1	Закрепление отсутствует
6016	138711.76	321009.24	Аналитический метод	0.1	Закрепление отсутствует
6017	138699.02	321013.32	Аналитический метод	0.1	Закрепление отсутствует
6018	138689.72	321015.93	Аналитический метод	0.1	Закрепление отсутствует
6019	138681.20	321017.93	Аналитический метод	0.1	Закрепление отсутствует
6020	138670.92	321019.87	Аналитический метод	0.1	Закрепление отсутствует
6021	138661.77	321021.27	Аналитический метод	0.1	Закрепление отсутствует
6022	138652.48	321022.49	Аналитический метод	0.1	Закрепление отсутствует

2. Сведения о характерных точках границ объекта

Обозначение характерных точек границ	Координаты, м		Метод определения координат характерной точки	Средняя квадратическая погрешность положения характерной точки (Mt), м	Описание обозначения точки на местности (при наличии)
	X	Y			
1	2	3	4	5	6
6023	138643.65	321023.67	Аналитический метод	0.1	Закрепление отсутствует
6024	138636.57	321024.78	Аналитический метод	0.1	Закрепление отсутствует
6025	138630.93	321025.91	Аналитический метод	0.1	Закрепление отсутствует
6026	138624.76	321027.49	Аналитический метод	0.1	Закрепление отсутствует
6027	138620.10	321029.24	Аналитический метод	0.1	Закрепление отсутствует
6028	138615.57	321031.27	Аналитический метод	0.1	Закрепление отсутствует
6029	138610.27	321034.13	Аналитический метод	0.1	Закрепление отсутствует
6030	138605.23	321037.28	Аналитический метод	0.1	Закрепление отсутствует
6031	138600.91	321040.24	Аналитический метод	0.1	Закрепление отсутствует
6032	138593.79	321045.48	Аналитический метод	0.1	Закрепление отсутствует
6033	138588.12	321049.70	Аналитический метод	0.1	Закрепление отсутствует
6034	138580.86	321054.99	Аналитический метод	0.1	Закрепление отсутствует
6035	138575.62	321058.72	Аналитический метод	0.1	Закрепление отсутствует
6036	138571.88	321061.12	Аналитический метод	0.1	Закрепление отсутствует
6037	138568.38	321063.23	Аналитический метод	0.1	Закрепление отсутствует
6038	138564.03	321065.60	Аналитический метод	0.1	Закрепление отсутствует
6039	138557.92	321068.73	Аналитический метод	0.1	Закрепление отсутствует
6040	138552.72	321071.11	Аналитический метод	0.1	Закрепление отсутствует
6041	138544.62	321073.99	Аналитический метод	0.1	Закрепление отсутствует
6042	138538.59	321075.82	Аналитический метод	0.1	Закрепление отсутствует
6043	138533.39	321077.03	Аналитический метод	0.1	Закрепление отсутствует
6044	138528.17	321077.99	Аналитический метод	0.1	Закрепление отсутствует
6045	138522.49	321078.48	Аналитический метод	0.1	Закрепление отсутствует
6046	138515.24	321078.83	Аналитический метод	0.1	Закрепление отсутствует
6047	138506.36	321078.53	Аналитический метод	0.1	Закрепление отсутствует

2. Сведения о характерных точках границ объекта

Обозначение характерных точек границ	Координаты, м		Метод определения координат характерной точки	Средняя квадратическая погрешность положения характерной точки (Mt), м	Описание обозначения точки на местности (при наличии)
	X	Y			
1	2	3	4	5	6
6048	138501.80	321077.94	Аналитический метод	0.1	Закрепление отсутствует
6049	138494.81	321076.02	Аналитический метод	0.1	Закрепление отсутствует
6050	138488.52	321073.15	Аналитический метод	0.1	Закрепление отсутствует
6051	138484.96	321071.68	Аналитический метод	0.1	Закрепление отсутствует
6052	138477.15	321067.04	Аналитический метод	0.1	Закрепление отсутствует
6053	138466.32	321062.61	Аналитический метод	0.1	Закрепление отсутствует
6054	138456.62	321059.61	Аналитический метод	0.1	Закрепление отсутствует
6055	138440.97	321056.38	Аналитический метод	0.1	Закрепление отсутствует
6056	138430.81	321055.26	Аналитический метод	0.1	Закрепление отсутствует
6057	138417.84	321050.68	Аналитический метод	0.1	Закрепление отсутствует
6058	138406.47	321045.29	Аналитический метод	0.1	Закрепление отсутствует
6059	138401.74	321042.72	Аналитический метод	0.1	Закрепление отсутствует
6060	138396.69	321037.26	Аналитический метод	0.1	Закрепление отсутствует
6061	138394.33	321036.49	Аналитический метод	0.1	Закрепление отсутствует
6062	138390.85	321047.13	Аналитический метод	0.1	Закрепление отсутствует
6063	138298.07	321016.73	Аналитический метод	0.1	Закрепление отсутствует
6064	138285.21	321007.78	Аналитический метод	0.1	Закрепление отсутствует
6065	138273.68	321024.35	Аналитический метод	0.1	Закрепление отсутствует
6066	138253.15	321064.39	Аналитический метод	0.1	Закрепление отсутствует
6067	138256.03	321065.86	Аналитический метод	0.1	Закрепление отсутствует
6068	138252.63	321074.18	Аналитический метод	0.1	Закрепление отсутствует
6069	138248.71	321080.72	Аналитический метод	0.1	Закрепление отсутствует
6070	138242.95	321090.90	Аналитический метод	0.1	Закрепление отсутствует
6071	138239.56	321096.29	Аналитический метод	0.1	Закрепление отсутствует
6072	138234.25	321103.44	Аналитический метод	0.1	Закрепление отсутствует

2. Сведения о характерных точках границ объекта

Обозначение характерных точек границ	Координаты, м		Метод определения координат характерной точки	Средняя квадратическая погрешность положения характерной точки (Mt), м	Описание обозначения точки на местности (при наличии)
	X	Y			
1	2	3	4	5	6
6073	138229.01	321110.06	Аналитический метод	0.1	Закрепление отсутствует
6074	138224.51	321115.25	Аналитический метод	0.1	Закрепление отсутствует
6075	138218.83	321120.95	Аналитический метод	0.1	Закрепление отсутствует
6076	138213.47	321126.11	Аналитический метод	0.1	Закрепление отсутствует
6077	138209.35	321129.99	Аналитический метод	0.1	Закрепление отсутствует
6078	138203.55	321135.20	Аналитический метод	0.1	Закрепление отсутствует
6079	138198.22	321139.88	Аналитический метод	0.1	Закрепление отсутствует
6080	138192.74	321144.65	Аналитический метод	0.1	Закрепление отсутствует
6081	138186.45	321149.69	Аналитический метод	0.1	Закрепление отсутствует
6082	138149.81	321172.43	Аналитический метод	0.1	Закрепление отсутствует
6083	138142.16	321176.23	Аналитический метод	0.1	Закрепление отсутствует
6084	138130.58	321181.29	Аналитический метод	0.1	Закрепление отсутствует
6085	138117.16	321187.16	Аналитический метод	0.1	Закрепление отсутствует
6086	138101.95	321193.59	Аналитический метод	0.1	Закрепление отсутствует
6087	138087.08	321199.38	Аналитический метод	0.1	Закрепление отсутствует
6088	138075.38	321203.46	Аналитический метод	0.1	Закрепление отсутствует
6089	138078.09	321210.98	Аналитический метод	0.1	Закрепление отсутствует
6090	138082.02	321221.79	Аналитический метод	0.1	Закрепление отсутствует
6091	138057.13	321230.76	Аналитический метод	0.1	Закрепление отсутствует
6092	138032.28	321239.96	Аналитический метод	0.1	Закрепление отсутствует
6093	137979.70	321270.38	Аналитический метод	0.1	Закрепление отсутствует
6094	137972.59	321258.08	Аналитический метод	0.1	Закрепление отсутствует
6095	137968.58	321251.16	Аналитический метод	0.1	Закрепление отсутствует
6096	137967.60	321251.72	Аналитический метод	0.1	Закрепление отсутствует
6097	137952.44	321260.42	Аналитический метод	0.1	Закрепление отсутствует

2. Сведения о характерных точках границ объекта

Обозначение характерных точек границ	Координаты, м		Метод определения координат характерной точки	Средняя квадратическая погрешность положения характерной точки (Mt), м	Описание обозначения точки на местности (при наличии)
	X	Y			
1	2	3	4	5	6
6098	137937.10	321269.29	Аналитический метод	0.1	Закрепление отсутствует
6099	137917.11	321280.72	Аналитический метод	0.1	Закрепление отсутствует
6100	137894.69	321293.41	Аналитический метод	0.1	Закрепление отсутствует
6101	137864.58	321310.05	Аналитический метод	0.1	Закрепление отсутствует
6102	137838.36	321323.88	Аналитический метод	0.1	Закрепление отсутствует
6103	137813.61	321336.83	Аналитический метод	0.1	Закрепление отсутствует
6104	137782.98	321350.32	Аналитический метод	0.1	Закрепление отсутствует
6105	137768.15	321359.07	Аналитический метод	0.1	Закрепление отсутствует
6106	137739.06	321377.58	Аналитический метод	0.1	Закрепление отсутствует
6107	137714.95	321391.58	Аналитический метод	0.1	Закрепление отсутствует
6108	137694.13	321404.31	Аналитический метод	0.1	Закрепление отсутствует
6109	137682.67	321411.04	Аналитический метод	0.1	Закрепление отсутствует
6110	137675.01	321415.98	Аналитический метод	0.1	Закрепление отсутствует
6111	137657.52	321427.34	Аналитический метод	0.1	Закрепление отсутствует
6112	137645.22	321435.16	Аналитический метод	0.1	Закрепление отсутствует
6113	137624.97	321447.52	Аналитический метод	0.1	Закрепление отсутствует
6114	137606.45	321457.76	Аналитический метод	0.1	Закрепление отсутствует
6115	137580.64	321472.70	Аналитический метод	0.1	Закрепление отсутствует
6116	137567.14	321480.89	Аналитический метод	0.1	Закрепление отсутствует
6117	137553.48	321489.15	Аналитический метод	0.1	Закрепление отсутствует
6118	137529.21	321504.29	Аналитический метод	0.1	Закрепление отсутствует
6119	137511.71	321514.68	Аналитический метод	0.1	Закрепление отсутствует
6120	137484.29	321530.96	Аналитический метод	0.1	Закрепление отсутствует
6121	137454.59	321548.35	Аналитический метод	0.1	Закрепление отсутствует
6122	137434.72	321559.04	Аналитический метод	0.1	Закрепление отсутствует

2. Сведения о характерных точках границ объекта

Обозначение характерных точек границ	Координаты, м		Метод определения координат характерной точки	Средняя квадратическая погрешность положения характерной точки (Mt), м	Описание обозначения точки на местности (при наличии)
	X	Y			
1	2	3	4	5	6
6123	137420.70	321565.45	Аналитический метод	0.1	Закрепление отсутствует
6124	137408.70	321570.26	Аналитический метод	0.1	Закрепление отсутствует
6125	137389.09	321576.86	Аналитический метод	0.1	Закрепление отсутствует
6126	137372.80	321582.07	Аналитический метод	0.1	Закрепление отсутствует
6127	137348.56	321590.09	Аналитический метод	0.1	Закрепление отсутствует
6128	137313.61	321598.26	Аналитический метод	0.1	Закрепление отсутствует
6129	137301.83	321601.85	Аналитический метод	0.1	Закрепление отсутствует
6130	137292.24	321604.86	Аналитический метод	0.1	Закрепление отсутствует
6131	137282.76	321605.87	Аналитический метод	0.1	Закрепление отсутствует
6132	137272.38	321610.00	Аналитический метод	0.1	Закрепление отсутствует
6133	137259.59	321615.26	Аналитический метод	0.1	Закрепление отсутствует
6134	137241.16	321621.55	Аналитический метод	0.1	Закрепление отсутствует
6135	137227.00	321626.65	Аналитический метод	0.1	Закрепление отсутствует
6136	137207.57	321633.66	Аналитический метод	0.1	Закрепление отсутствует
6137	137194.17	321638.55	Аналитический метод	0.1	Закрепление отсутствует
6138	137179.82	321643.69	Аналитический метод	0.1	Закрепление отсутствует
6139	137162.48	321650.22	Аналитический метод	0.1	Закрепление отсутствует
6140	137154.72	321653.09	Аналитический метод	0.1	Закрепление отсутствует
6141	137147.82	321655.47	Аналитический метод	0.1	Закрепление отсутствует
6142	137142.37	321657.21	Аналитический метод	0.1	Закрепление отсутствует
6143	137133.87	321659.67	Аналитический метод	0.1	Закрепление отсутствует
6144	137128.15	321661.06	Аналитический метод	0.1	Закрепление отсутствует
6145	137119.50	321663.49	Аналитический метод	0.1	Закрепление отсутствует
6146	137103.08	321669.20	Аналитический метод	0.1	Закрепление отсутствует
6147	137092.56	321671.40	Аналитический метод	0.1	Закрепление отсутствует

2. Сведения о характерных точках границ объекта

Обозначение характерных точек границ	Координаты, м		Метод определения координат характерной точки	Средняя квадратическая погрешность положения характерной точки (Mt), м	Описание обозначения точки на местности (при наличии)
	X	Y			
1	2	3	4	5	6
6148	137078.25	321674.38	Аналитический метод	0.1	Закрепление отсутствует
6149	137065.90	321676.90	Аналитический метод	0.1	Закрепление отсутствует
6150	137055.87	321678.56	Аналитический метод	0.1	Закрепление отсутствует
6151	137048.06	321679.43	Аналитический метод	0.1	Закрепление отсутствует
6152	137042.79	321679.70	Аналитический метод	0.1	Закрепление отсутствует
6153	137036.97	321679.66	Аналитический метод	0.1	Закрепление отсутствует
6154	137031.13	321679.49	Аналитический метод	0.1	Закрепление отсутствует
6155	137024.54	321679.21	Аналитический метод	0.1	Закрепление отсутствует
6156	137016.37	321678.69	Аналитический метод	0.1	Закрепление отсутствует
6157	137004.08	321677.81	Аналитический метод	0.1	Закрепление отсутствует
6158	137000.60	321677.58	Аналитический метод	0.1	Закрепление отсутствует
6159	136996.70	321677.37	Аналитический метод	0.1	Закрепление отсутствует
6160	136992.00	321677.18	Аналитический метод	0.1	Закрепление отсутствует
6161	136987.68	321677.07	Аналитический метод	0.1	Закрепление отсутствует
6162	136982.50	321677.11	Аналитический метод	0.1	Закрепление отсутствует
6163	136978.55	321677.26	Аналитический метод	0.1	Закрепление отсутствует
6164	136976.27	321677.30	Аналитический метод	0.1	Закрепление отсутствует
6165	136969.36	321677.65	Аналитический метод	0.1	Закрепление отсутствует
6166	136956.03	321678.38	Аналитический метод	0.1	Закрепление отсутствует
6167	136943.56	321678.91	Аналитический метод	0.1	Закрепление отсутствует
6168	136935.28	321678.95	Аналитический метод	0.1	Закрепление отсутствует
6169	136925.96	321678.82	Аналитический метод	0.1	Закрепление отсутствует
6170	136910.56	321678.60	Аналитический метод	0.1	Закрепление отсутствует
6171	136890.15	321672.85	Аналитический метод	0.1	Закрепление отсутствует
6172	136881.49	321676.60	Аналитический метод	0.1	Закрепление отсутствует

2. Сведения о характерных точках границ объекта

Обозначение характерных точек границ	Координаты, м		Метод определения координат характерной точки	Средняя квадратическая погрешность положения характерной точки (Mt), м	Описание обозначения точки на местности (при наличии)
	X	Y			
1	2	3	4	5	6
6173	136874.90	321685.55	Аналитический метод	0.1	Закрепление отсутствует
6174	136869.69	321687.70	Аналитический метод	0.1	Закрепление отсутствует
6175	136864.41	321690.13	Аналитический метод	0.1	Закрепление отсутствует
6176	136856.63	321694.00	Аналитический метод	0.1	Закрепление отсутствует
6177	136851.16	321697.17	Аналитический метод	0.1	Закрепление отсутствует
6178	136843.56	321700.73	Аналитический метод	0.1	Закрепление отсутствует
6179	136837.76	321703.05	Аналитический метод	0.1	Закрепление отсутствует
6180	136821.27	321708.31	Аналитический метод	0.1	Закрепление отсутствует
6181	136813.57	321710.39	Аналитический метод	0.1	Закрепление отсутствует
6182	136802.60	321713.41	Аналитический метод	0.1	Закрепление отсутствует
6183	136791.82	321716.01	Аналитический метод	0.1	Закрепление отсутствует
6184	136777.46	321719.87	Аналитический метод	0.1	Закрепление отсутствует
6185	136761.86	321723.70	Аналитический метод	0.1	Закрепление отсутствует
6186	136748.32	321726.68	Аналитический метод	0.1	Закрепление отсутствует
6187	136738.14	321728.24	Аналитический метод	0.1	Закрепление отсутствует
6188	136728.70	321728.35	Аналитический метод	0.1	Закрепление отсутствует
6189	136717.01	321728.16	Аналитический метод	0.1	Закрепление отсутствует
6190	136695.87	321726.56	Аналитический метод	0.1	Закрепление отсутствует
6191	136684.85	321726.27	Аналитический метод	0.1	Закрепление отсутствует
6192	136679.20	321726.21	Аналитический метод	0.1	Закрепление отсутствует
6193	136675.27	321726.45	Аналитический метод	0.1	Закрепление отсутствует
6194	136670.42	321727.34	Аналитический метод	0.1	Закрепление отсутствует
6195	136667.77	321727.97	Аналитический метод	0.1	Закрепление отсутствует
6196	136664.16	321729.60	Аналитический метод	0.1	Закрепление отсутствует
6197	136660.14	321733.07	Аналитический метод	0.1	Закрепление отсутствует

2. Сведения о характерных точках границ объекта

Обозначение характерных точек границ	Координаты, м		Метод определения координат характерной точки	Средняя квадратическая погрешность положения характерной точки (Mt), м	Описание обозначения точки на местности (при наличии)
	X	Y			
1	2	3	4	5	6
6198	136659.02	321734.55	Аналитический метод	0.1	Закрепление отсутствует
6199	136659.08	321750.69	Аналитический метод	0.1	Закрепление отсутствует
6200	136659.38	321835.31	Аналитический метод	0.1	Закрепление отсутствует
6201	136659.43	321849.69	Аналитический метод	0.1	Закрепление отсутствует
6202	136662.99	321864.70	Аналитический метод	0.1	Закрепление отсутствует
6203	136669.58	321864.96	Аналитический метод	0.1	Закрепление отсутствует
6204	136671.48	321867.88	Аналитический метод	0.1	Закрепление отсутствует
6205	136706.77	321922.16	Аналитический метод	0.1	Закрепление отсутствует
6206	136708.98	321925.57	Аналитический метод	0.1	Закрепление отсутствует
6207	136711.16	321924.16	Аналитический метод	0.1	Закрепление отсутствует
6208	136721.09	321919.09	Аналитический метод	0.1	Закрепление отсутствует
6209	136737.92	321913.48	Аналитический метод	0.1	Закрепление отсутствует
6210	136758.18	321909.13	Аналитический метод	0.1	Закрепление отсутствует
6211	136768.73	321908.81	Аналитический метод	0.1	Закрепление отсутствует
6212	136775.48	321909.94	Аналитический метод	0.1	Закрепление отсутствует
6213	136790.47	321913.79	Аналитический метод	0.1	Закрепление отсутствует
6214	136798.81	321918.42	Аналитический метод	0.1	Закрепление отсутствует
6215	136811.41	321934.58	Аналитический метод	0.1	Закрепление отсутствует
6216	136817.70	321938.76	Аналитический метод	0.1	Закрепление отсутствует
6217	136822.82	321940.94	Аналитический метод	0.1	Закрепление отсутствует
6218	136828.98	321942.78	Аналитический метод	0.1	Закрепление отсутствует
6219	136835.96	321944.29	Аналитический метод	0.1	Закрепление отсутствует
6220	136848.59	321948.43	Аналитический метод	0.1	Закрепление отсутствует
6221	136853.19	321957.47	Аналитический метод	0.1	Закрепление отсутствует
6222	136848.98	321965.13	Аналитический метод	0.1	Закрепление отсутствует

2. Сведения о характерных точках границ объекта

Обозначение характерных точек границ	Координаты, м		Метод определения координат характерной точки	Средняя квадратическая погрешность положения характерной точки (Mt), м	Описание обозначения точки на местности (при наличии)
	X	Y			
1	2	3	4	5	6
6223	136832.00	321973.24	Аналитический метод	0.1	Закрепление отсутствует
6224	136821.11	321971.63	Аналитический метод	0.1	Закрепление отсутствует
6225	136811.62	321970.80	Аналитический метод	0.1	Закрепление отсутствует
6226	136806.76	321970.88	Аналитический метод	0.1	Закрепление отсутствует
6227	136802.66	321971.50	Аналитический метод	0.1	Закрепление отсутствует
6228	136799.00	321972.80	Аналитический метод	0.1	Закрепление отсутствует
6229	136795.73	321974.47	Аналитический метод	0.1	Закрепление отсутствует
6230	136793.53	321976.52	Аналитический метод	0.1	Закрепление отсутствует
6231	136790.86	321979.19	Аналитический метод	0.1	Закрепление отсутствует
6232	136777.29	321998.34	Аналитический метод	0.1	Закрепление отсутствует
6233	136766.44	322014.54	Аналитический метод	0.1	Закрепление отсутствует
6234	136763.73	322019.12	Аналитический метод	0.1	Закрепление отсутствует
6235	136761.20	322025.56	Аналитический метод	0.1	Закрепление отсутствует
6236	136758.46	322034.34	Аналитический метод	0.1	Закрепление отсутствует
6237	136754.75	322055.75	Аналитический метод	0.1	Закрепление отсутствует
6238	136754.06	322063.86	Аналитический метод	0.1	Закрепление отсутствует
6239	136754.30	322076.54	Аналитический метод	0.1	Закрепление отсутствует
6240	136754.74	322076.48	Аналитический метод	0.1	Закрепление отсутствует
6241	136755.18	322076.43	Аналитический метод	0.1	Закрепление отсутствует
6242	136755.62	322076.41	Аналитический метод	0.1	Закрепление отсутствует
6243	136759.77	322076.27	Аналитический метод	0.1	Закрепление отсутствует
6244	136760.64	322076.27	Аналитический метод	0.1	Закрепление отсутствует
6245	136761.51	322076.36	Аналитический метод	0.1	Закрепление отсутствует
6246	136762.37	322076.52	Аналитический метод	0.1	Закрепление отсутствует
6247	136763.21	322076.75	Аналитический метод	0.1	Закрепление отсутствует

2. Сведения о характерных точках границ объекта

Обозначение характерных точек границ	Координаты, м		Метод определения координат характерной точки	Средняя квадратическая погрешность положения характерной точки (Mt), м	Описание обозначения точки на местности (при наличии)
	X	Y			
1	2	3	4	5	6
6248	136764.03	322077.06	Аналитический метод	0.1	Закрепление отсутствует
6249	136764.81	322077.43	Аналитический метод	0.1	Закрепление отсутствует
6250	136765.57	322077.88	Аналитический метод	0.1	Закрепление отсутствует
6251	136766.28	322078.38	Аналитический метод	0.1	Закрепление отсутствует
6252	136766.94	322078.95	Аналитический метод	0.1	Закрепление отсутствует
6253	136767.55	322079.57	Аналитический метод	0.1	Закрепление отсутствует
6254	136768.10	322080.25	Аналитический метод	0.1	Закрепление отсутствует
6255	136768.60	322080.96	Аналитический метод	0.1	Закрепление отсутствует
6256	136769.03	322081.72	Аналитический метод	0.1	Закрепление отсутствует
6257	136769.39	322082.52	Аналитический метод	0.1	Закрепление отсутствует
6258	136769.68	322083.34	Аналитический метод	0.1	Закрепление отсутствует
6259	136769.90	322084.19	Аналитический метод	0.1	Закрепление отсутствует
6260	136770.04	322085.05	Аналитический метод	0.1	Закрепление отсутствует
6261	136770.11	322085.92	Аналитический метод	0.1	Закрепление отсутствует
6262	136770.41	322094.77	Аналитический метод	0.1	Закрепление отсутствует
6263	136770.41	322095.64	Аналитический метод	0.1	Закрепление отсутствует
6264	136770.32	322096.51	Аналитический метод	0.1	Закрепление отсутствует
6265	136770.16	322097.37	Аналитический метод	0.1	Закрепление отсутствует
6266	136769.93	322098.21	Аналитический метод	0.1	Закрепление отсутствует
6267	136769.62	322099.03	Аналитический метод	0.1	Закрепление отсутствует
6268	136769.25	322099.81	Аналитический метод	0.1	Закрепление отсутствует
6269	136768.80	322100.56	Аналитический метод	0.1	Закрепление отсутствует
6270	136768.30	322101.27	Аналитический метод	0.1	Закрепление отсутствует
6271	136767.73	322101.94	Аналитический метод	0.1	Закрепление отсутствует
6272	136767.11	322102.55	Аналитический метод	0.1	Закрепление отсутствует

2. Сведения о характерных точках границ объекта

Обозначение характерных точек границ	Координаты, м		Метод определения координат характерной точки	Средняя квадратическая погрешность положения характерной точки (Mt), м	Описание обозначения точки на местности (при наличии)
	X	Y			
1	2	3	4	5	6
6273	136766.43	322103.10	Аналитический метод	0.1	Закрепление отсутствует
6274	136765.72	322103.60	Аналитический метод	0.1	Закрепление отсутствует
6275	136764.96	322104.03	Аналитический метод	0.1	Закрепление отсутствует
6276	136764.16	322104.39	Аналитический метод	0.1	Закрепление отсутствует
6277	136763.34	322104.68	Аналитический метод	0.1	Закрепление отсутствует
6278	136762.49	322104.90	Аналитический метод	0.1	Закрепление отсутствует
6279	136761.63	322105.04	Аналитический метод	0.1	Закрепление отсутствует
6280	136760.76	322105.11	Аналитический метод	0.1	Закрепление отсутствует
6281	136756.62	322105.25	Аналитический метод	0.1	Закрепление отсутствует
6282	136755.74	322105.24	Аналитический метод	0.1	Закрепление отсутствует
6283	136754.88	322105.16	Аналитический метод	0.1	Закрепление отсутствует
6284	136754.02	322105.00	Аналитический метод	0.1	Закрепление отсутствует
6285	136753.18	322104.77	Аналитический метод	0.1	Закрепление отсутствует
6286	136752.36	322104.46	Аналитический метод	0.1	Закрепление отсутствует
6287	136751.57	322104.08	Аналитический метод	0.1	Закрепление отсутствует
6288	136750.82	322103.64	Аналитический метод	0.1	Закрепление отсутствует
6289	136750.11	322103.13	Аналитический метод	0.1	Закрепление отсутствует
6290	136749.45	322102.57	Аналитический метод	0.1	Закрепление отсутствует
6291	136748.84	322101.95	Аналитический метод	0.1	Закрепление отсутствует
6292	136748.28	322101.27	Аналитический метод	0.1	Закрепление отсутствует
6293	136747.79	322100.55	Аналитический метод	0.1	Закрепление отсутствует
6294	136747.36	322099.79	Аналитический метод	0.1	Закрепление отсутствует
6295	136747.00	322099.00	Аналитический метод	0.1	Закрепление отсутствует
6296	136746.71	322098.18	Аналитический метод	0.1	Закрепление отсутствует
6297	136746.49	322097.33	Аналитический метод	0.1	Закрепление отсутствует

2. Сведения о характерных точках границ объекта

Обозначение характерных точек границ	Координаты, м		Метод определения координат характерной точки	Средняя квадратическая погрешность положения характерной точки (Mt), м	Описание обозначения точки на местности (при наличии)
	X	Y			
1	2	3	4	5	6
6298	136746.35	322096.47	Аналитический метод	0.1	Закрепление отсутствует
6299	136746.28	322095.60	Аналитический метод	0.1	Закрепление отсутствует
6300	136745.97	322086.75	Аналитический метод	0.1	Закрепление отсутствует
6301	136745.98	322085.85	Аналитический метод	0.1	Закрепление отсутствует
6302	136746.07	322084.95	Аналитический метод	0.1	Закрепление отсутствует
6303	136746.25	322084.06	Аналитический метод	0.1	Закрепление отсутствует
6304	136746.50	322083.20	Аналитический метод	0.1	Закрепление отсутствует
6305	136746.82	322082.36	Аналитический метод	0.1	Закрепление отсутствует
6306	136747.22	322081.55	Аналитический метод	0.1	Закрепление отсутствует
6307	136747.70	322080.78	Аналитический метод	0.1	Закрепление отсутствует
6308	136748.24	322080.06	Аналитический метод	0.1	Закрепление отсутствует
6309	136748.84	322079.39	Аналитический метод	0.1	Закрепление отсутствует
6310	136749.50	322078.78	Аналитический метод	0.1	Закрепление отсутствует
6311	136750.33	322078.13	Аналитический метод	0.1	Закрепление отсутствует
6312	136750.06	322063.73	Аналитический метод	0.1	Закрепление отсутствует
6313	136750.78	322055.24	Аналитический метод	0.1	Закрепление отсутствует
6314	136754.57	322033.40	Аналитический метод	0.1	Закрепление отсутствует
6315	136757.42	322024.23	Аналитический метод	0.1	Закрепление отсутствует
6316	136760.12	322017.36	Аналитический метод	0.1	Закрепление отсутствует
6317	136763.05	322012.40	Аналитический метод	0.1	Закрепление отсутствует
6318	136774.00	321996.07	Аналитический метод	0.1	Закрепление отсутствует
6319	136787.79	321976.61	Аналитический метод	0.1	Закрепление отсутствует
6320	136790.75	321973.65	Аналитический метод	0.1	Закрепление отсутствует
6321	136793.41	321971.16	Аналитический метод	0.1	Закрепление отсутствует
6322	136797.41	321969.12	Аналитический метод	0.1	Закрепление отсутствует

2. Сведения о характерных точках границ объекта

Обозначение характерных точек границ	Координаты, м		Метод определения координат характерной точки	Средняя квадратическая погрешность положения характерной точки (Mt), м	Описание обозначения точки на местности (при наличии)
	X	Y			
1	2	3	4	5	6
6323	136801.69	321967.60	Аналитический метод	0.1	Закрепление отсутствует
6324	136806.43	321966.89	Аналитический метод	0.1	Закрепление отсутствует
6325	136811.76	321966.80	Аналитический метод	0.1	Закрепление отсутствует
6326	136821.57	321967.66	Аналитический метод	0.1	Закрепление отсутствует
6327	136831.38	321969.11	Аналитический метод	0.1	Закрепление отсутствует
6328	136846.09	321962.07	Аналитический метод	0.1	Закрепление отсутствует
6329	136848.66	321957.40	Аналитический метод	0.1	Закрепление отсутствует
6330	136845.77	321951.72	Аналитический метод	0.1	Закрепление отсутствует
6331	136834.90	321948.15	Аналитический метод	0.1	Закрепление отсутствует
6332	136827.99	321946.66	Аналитический метод	0.1	Закрепление отсутствует
6333	136821.47	321944.71	Аналитический метод	0.1	Закрепление отсутствует
6334	136815.79	321942.30	Аналитический метод	0.1	Закрепление отсутствует
6335	136808.62	321937.51	Аналитический метод	0.1	Закрепление отсутствует
6336	136796.15	321921.52	Аналитический метод	0.1	Закрепление отсутствует
6337	136788.99	321917.53	Аналитический метод	0.1	Закрепление отсутствует
6338	136774.67	321913.86	Аналитический метод	0.1	Закрепление отсутствует
6339	136768.41	321912.81	Аналитический метод	0.1	Закрепление отсутствует
6340	136758.71	321913.11	Аналитический метод	0.1	Закрепление отсутствует
6341	136748.58	321915.27	Аналитический метод	0.1	Закрепление отсутствует
6342	136738.99	321917.35	Аналитический метод	0.1	Закрепление отсутствует
6343	136722.68	321922.78	Аналитический метод	0.1	Закрепление отсутствует
6344	136713.16	321927.62	Аналитический метод	0.1	Закрепление отсутствует
6345	136712.84	321927.83	Аналитический метод	0.1	Закрепление отсутствует
6346	136707.81	321931.10	Аналитический метод	0.1	Закрепление отсутствует
6347	136703.42	321924.35	Аналитический метод	0.1	Закрепление отсутствует

2. Сведения о характерных точках границ объекта

Обозначение характерных точек границ	Координаты, м		Метод определения координат характерной точки	Средняя квадратическая погрешность положения характерной точки (Mt), м	Описание обозначения точки на местности (при наличии)
	X	Y			
1	2	3	4	5	6
6348	136668.12	321870.06	Аналитический метод	0.1	Закрепление отсутствует
6349	136667.35	321868.87	Аналитический метод	0.1	Закрепление отсутствует
6350	136659.80	321868.58	Аналитический метод	0.1	Закрепление отсутствует
6351	136655.43	321850.17	Аналитический метод	0.1	Закрепление отсутствует
6352	136655.39	321839.19	Аналитический метод	0.1	Закрепление отсутствует
6353	136655.12	321761.54	Аналитический метод	0.1	Закрепление отсутствует
6354	136655.04	321740.16	Аналитический метод	0.1	Закрепление отсутствует
6355	136652.38	321745.73	Аналитический метод	0.1	Закрепление отсутствует
6356	136648.52	321756.15	Аналитический метод	0.1	Закрепление отсутствует
6357	136646.64	321761.53	Аналитический метод	0.1	Закрепление отсутствует
6358	136644.18	321767.33	Аналитический метод	0.1	Закрепление отсутствует
6359	136642.38	321771.27	Аналитический метод	0.1	Закрепление отсутствует
6360	136638.54	321778.14	Аналитический метод	0.1	Закрепление отсутствует
6361	136636.41	321781.50	Аналитический метод	0.1	Закрепление отсутствует
6362	136631.61	321788.33	Аналитический метод	0.1	Закрепление отсутствует
6363	136625.20	321795.77	Аналитический метод	0.1	Закрепление отсутствует
6364	136618.53	321802.71	Аналитический метод	0.1	Закрепление отсутствует
6365	136611.62	321808.82	Аналитический метод	0.1	Закрепление отсутствует
6366	136606.01	321813.55	Аналитический метод	0.1	Закрепление отсутствует
6367	136599.68	321818.25	Аналитический метод	0.1	Закрепление отсутствует
6368	136593.13	321822.89	Аналитический метод	0.1	Закрепление отсутствует
6369	136585.25	321827.93	Аналитический метод	0.1	Закрепление отсутствует
6370	136573.15	321832.76	Аналитический метод	0.1	Закрепление отсутствует
6371	136562.49	321837.67	Аналитический метод	0.1	Закрепление отсутствует
6372	136550.90	321847.62	Аналитический метод	0.1	Закрепление отсутствует

2. Сведения о характерных точках границ объекта

Обозначение характерных точек границ	Координаты, м		Метод определения координат характерной точки	Средняя квадратическая погрешность положения характерной точки (Mt), м	Описание обозначения точки на местности (при наличии)
	X	Y			
1	2	3	4	5	6
6373	136540.11	321852.31	Аналитический метод	0.1	Закрепление отсутствует
6374	136533.31	321854.77	Аналитический метод	0.1	Закрепление отсутствует
6375	136527.42	321856.35	Аналитический метод	0.1	Закрепление отсутствует
6376	136522.72	321857.48	Аналитический метод	0.1	Закрепление отсутствует
6377	136516.39	321858.38	Аналитический метод	0.1	Закрепление отсутствует
6378	136511.40	321858.88	Аналитический метод	0.1	Закрепление отсутствует
6379	136505.07	321859.23	Аналитический метод	0.1	Закрепление отсутствует
6380	136497.36	321859.64	Аналитический метод	0.1	Закрепление отсутствует
6381	136491.70	321859.87	Аналитический метод	0.1	Закрепление отсутствует
6382	136485.36	321860.04	Аналитический метод	0.1	Закрепление отсутствует
6383	136478.49	321860.78	Аналитический метод	0.1	Закрепление отсутствует
6384	136470.79	321861.95	Аналитический метод	0.1	Закрепление отсутствует
6385	136463.60	321863.27	Аналитический метод	0.1	Закрепление отсутствует
6386	136449.67	321866.75	Аналитический метод	0.1	Закрепление отсутствует
6387	136428.59	321872.54	Аналитический метод	0.1	Закрепление отсутствует
6388	136412.52	321877.21	Аналитический метод	0.1	Закрепление отсутствует
6389	136397.23	321881.98	Аналитический метод	0.1	Закрепление отсутствует
6390	136384.14	321886.33	Аналитический метод	0.1	Закрепление отсутствует
6391	136373.64	321889.54	Аналитический метод	0.1	Закрепление отсутствует
6392	136364.47	321891.75	Аналитический метод	0.1	Закрепление отсутствует
6393	136358.97	321892.67	Аналитический метод	0.1	Закрепление отсутствует
6394	136343.75	321895.22	Аналитический метод	0.1	Закрепление отсутствует
6395	136331.74	321896.82	Аналитический метод	0.1	Закрепление отсутствует
1	136309.45	321900.60	Аналитический метод	0.1	Закрепление отсутствует
6396	133816.36	322295.50	Аналитический метод	0.1	Закрепление отсутствует

2. Сведения о характерных точках границ объекта

Обозначение характерных точек границ	Координаты, м		Метод определения координат характерной точки	Средняя квадратическая погрешность положения характерной точки (Mt), м	Описание обозначения точки на местности (при наличии)
	X	Y			
1	2	3	4	5	6
6397	133813.99	322295.46	Аналитический метод	0.1	Закрепление отсутствует
6398	133814.24	322295.12	Аналитический метод	0.1	Закрепление отсутствует
6399	133814.53	322294.79	Аналитический метод	0.1	Закрепление отсутствует
6400	133814.86	322294.48	Аналитический метод	0.1	Закрепление отсутствует
6401	133815.21	322294.20	Аналитический метод	0.1	Закрепление отсутствует
6402	133815.58	322293.95	Аналитический метод	0.1	Закрепление отсутствует
6403	133815.98	322293.74	Аналитический метод	0.1	Закрепление отсутствует
6404	133816.39	322293.56	Аналитический метод	0.1	Закрепление отсутствует
6396	133816.36	322295.50	Аналитический метод	0.1	Закрепление отсутствует
6405	133821.00	322295.58	Аналитический метод	0.1	Закрепление отсутствует
6406	133820.36	322295.57	Аналитический метод	0.1	Закрепление отсутствует
6407	133820.40	322293.25	Аналитический метод	0.1	Закрепление отсутствует
6408	133821.05	322293.25	Аналитический метод	0.1	Закрепление отсутствует
6405	133821.00	322295.58	Аналитический метод	0.1	Закрепление отсутствует

3. Сведения о характерных точках части (частей) границы объекта

Обозначение характерных точек части границы	Координаты, м		Метод определения координат характерной точки	Средняя квадратическая погрешность положения характерной точки (Mt), м	Описание обозначения точки на местности (при наличии)
	X	Y			
1	2	3	4	5	6
-	-	-	-	-	-

Раздел 3

Сведения о местоположении измененных (уточненных) границ объекта

1. Система координат -

2. Сведения о характерных точках границ объекта

Обозначение характерных точек границ	Существующие координаты, м		Измененные (уточненные) координаты, м		Метод определения координат характерной точки	Средняя квадратическая погрешность положения характерной точки (Mt), м	Описание обозначения точки на местности (при наличии)
	X	Y	X	Y			
1	2	3	4	5	6	7	8
-	-	-	-	-	-	-	

3. Сведения о характерных точках части (частей) границы объекта

Обозначение характерных точек части границы	Существующие координаты, м		Измененные (уточненные) координаты, м		Метод определения координат характерной точки	Средняя квадратическая погрешность положения характерной точки (Mt), м	Описание обозначения точки на местности (при наличии)
	X	Y	X	Y			
1	2	3	4	5	6	7	8
-	-	-	-	-	-	-	

Описание местоположения границ публичного сервитута
«Газопровод межпоселковый от н.п. Куркли – н.п. Чукна – н.п. Куба с отводами на н.п. Унчукатль, н.п. Караша, н.п. Шахува, н.п. Багикла, н.п. Кума, н.п. Кунды, с. Кара Лакского района Республики Дагестан»
Обзорный план

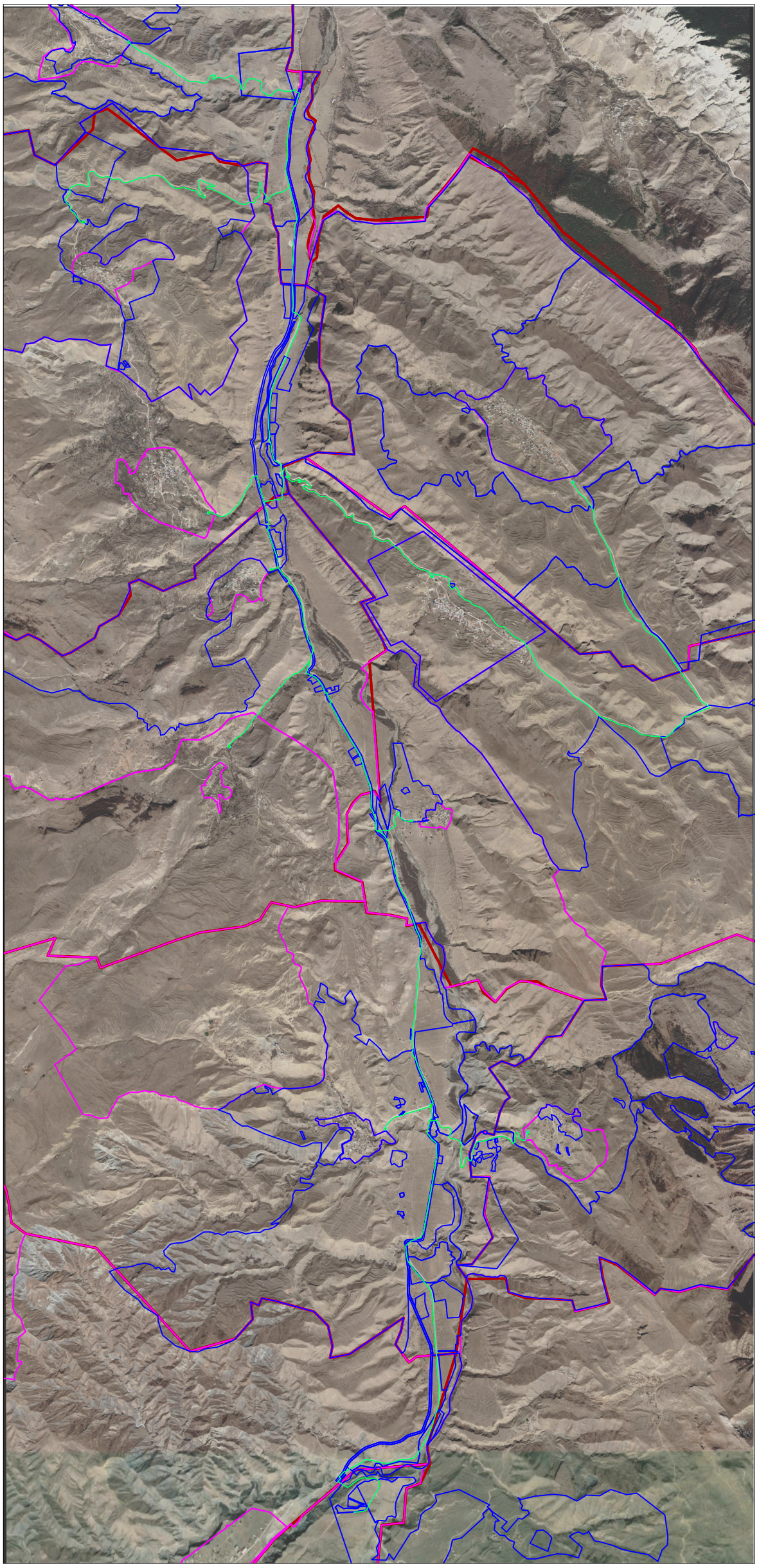

Масштаб 1:50 000

Условные обозначения:

- *– границы публичного сервитута и характерные точки*
- 05:30:000056:86 *– границы земельных участков по сведениям ЕГРН, их кадастровые номера*
- 05:30:000056 *– границы кадастровых кварталов по сведениям ЕГРН, их кадастровые номера*
- *– установленные границы административно-территориальных образований*
- *– проектное местоположение инженерного сооружения*

Формат А3

Описание местоположения границ публичного сервитута
«Газопровод межпоселковый от н.п. Куркли – н.п. Чукна – н.п. Куба с отводами на н.п. Унчукатль, н.п. Караша, н.п. Шахува, н.п. Багикла, н.п. Кума, н.п. Кунды, с. Кара Лакского района Республики Дагестан»
Выносной лист 1



Формат А1

Описание местоположения границ публичного сервитута
«Газопровод межпоселковый от н.п. Кудали – н.п. Чунах – н.п. Куба с отводами на н.п. Унчукатль, н.п. Кахаюш, н.п. Шихгуб, н.п. Балахни, н.п. Кунц, н.п. Кунбе, с. Куба Левашинского района Республики Дагестан»
Выписка лист 2

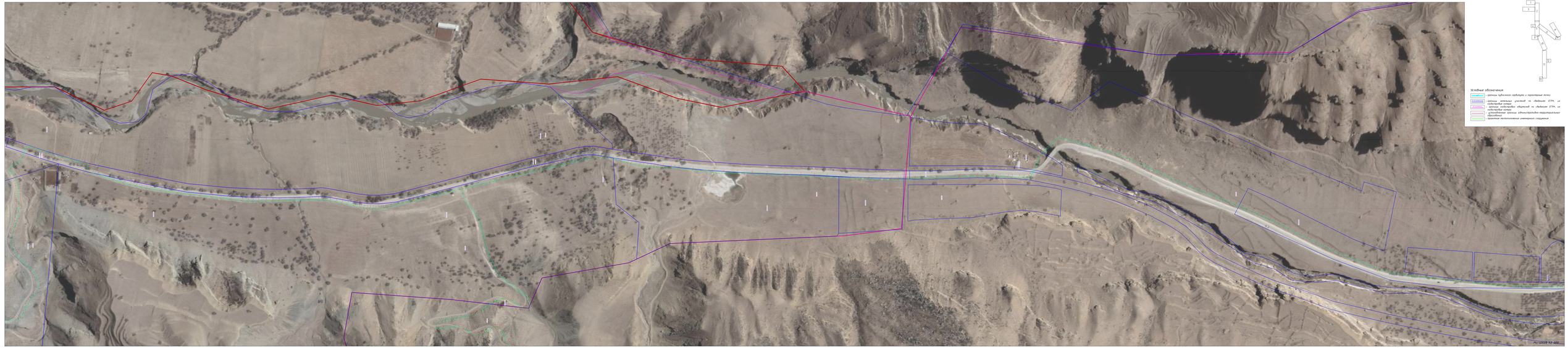

Схема расположения листов

Условные обозначения:

- границы публичного сервитута и характерные точки
- границы земельных участков по сведениям ЕГРН, их кадастровые номера
- границы кадастровых кварталов по сведениям ЕГРН, их кадастровые номера
- существующие границы административно-территориальных образований
- проектное местоположение инженерного сооружения

ПЗ-0002-22-ОПЗ

Формат А3х4

Описание местоположения границ публичного сервитута
«Газопровод межпоселковый от н.п. Кудкли – н.п. Чуми – н.п. Куба с отводами на н.п. Умчкатль, н.п. Караша, н.п. Шахуба, н.п. Багикла, н.п. Кума, н.п. Кунды, с. Кара Лакского района Республики Дагестан»
Выносной лист 3



Формат А3х4

Описание местоположения границ публичного сервитута
«Газопровод межпоселковый от н.п. Куркли – н.п. Чукна – н.п. Куба с отводами на н.п. Унчукатль, н.п. Караша, н.п. Шахува, н.п. Багикла, н.п. Кума, н.п. Кунды, с. Кара Лакского района Республики Дагестан»
Выносной лист 4

Условные обозначения:

- *– границы публичного сервитута и характерные точки*
- *– границы земельных участков по сведениям ЕГРН, их кадастровые номера*
- *– границы кадастровых кварталов по сведениям ЕГРН, их кадастровые номера*
- *– установленные границы административно-территориальных образований*
- *– проектное местоположение инженерного сооружения*

Схема расположения листов

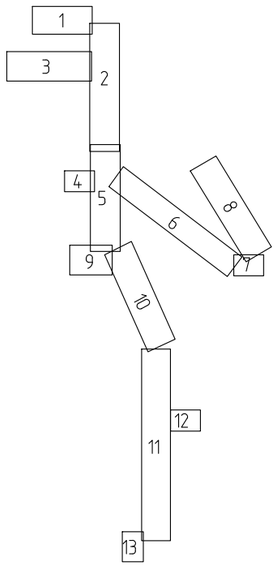

Масштаб 1:2 000

Формат А3

Описание местоположения границ публичного сервитута
«Газопровод межпоселковый от н.п. Кудали - н.п. Чрах - н.п. Куба с отводами на н.п. Чинчали, н.п. Кахаюш, н.п. Шихгаб, н.п. Балахни, н.п. Кумб, н.п. Кудали, с. Куба Дахадаевского района Республики Дагестан»
Выписка лист 3

Схема расположения листов

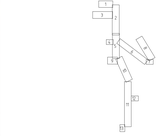

Условные обозначения:

- границы публичного сервитута и характерные точки
- границы земельных участков по сведениям ЕГРН, их кадастровые номера
- границы кадастровых кварталов по сведениям ЕГРН, их кадастровые номера
- существующие границы административно-территориальных образований
- граница местоположение инженерного сооружения

Масштаб 1:2000

Формат А1х6

Описание местоположения границ публичного сервитута
«Газопровод межпоселковый от н.п. Куркли – н.п. Чукна – н.п. Куба с отводами на н.п. Унчукатль, н.п. Караша, н.п. Шахува,
н.п. Кунды, с. Кара Лакского района Республики Дагестан»
Выносной лист 6

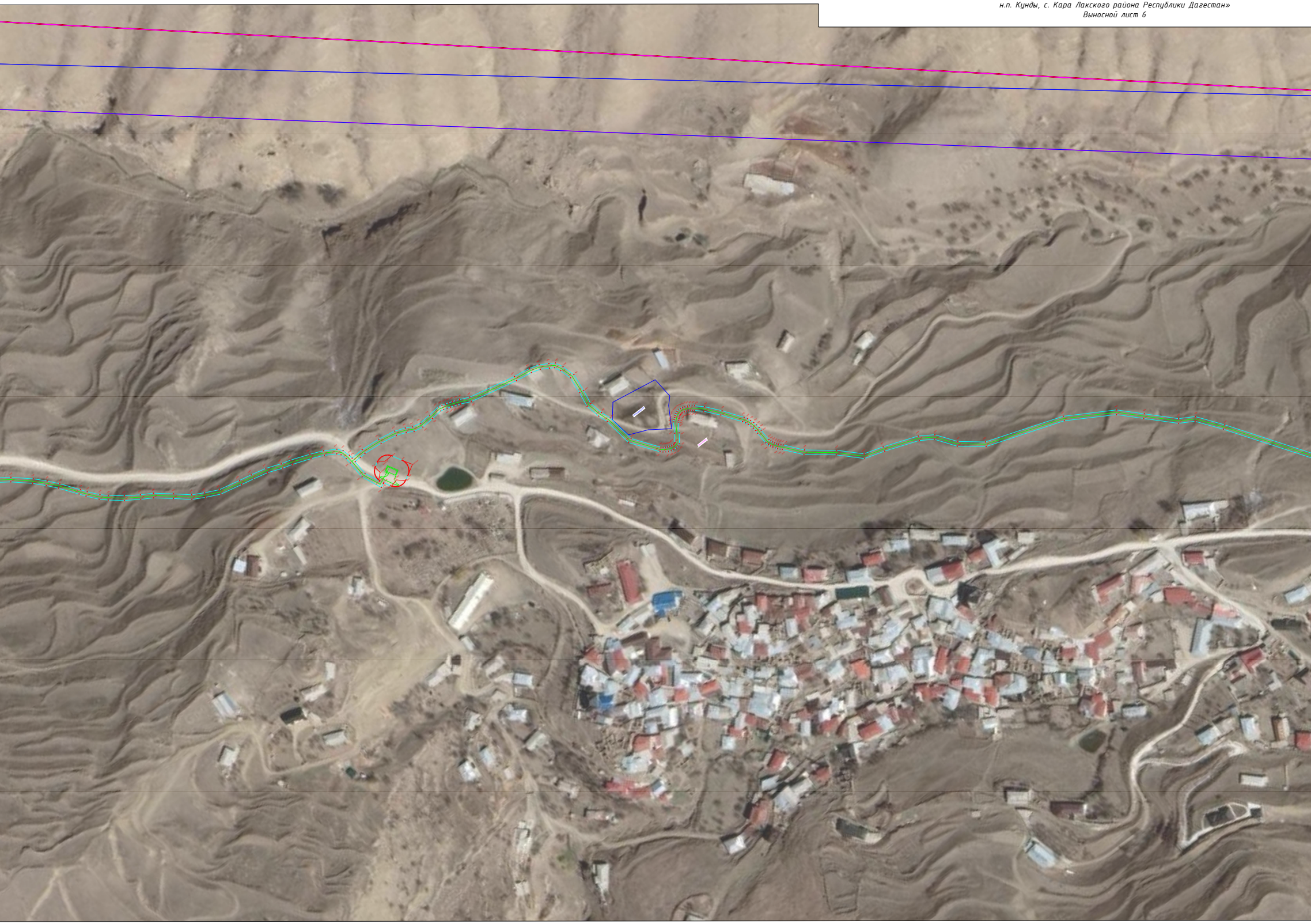

н.п. Багикла, н.п. Кума,

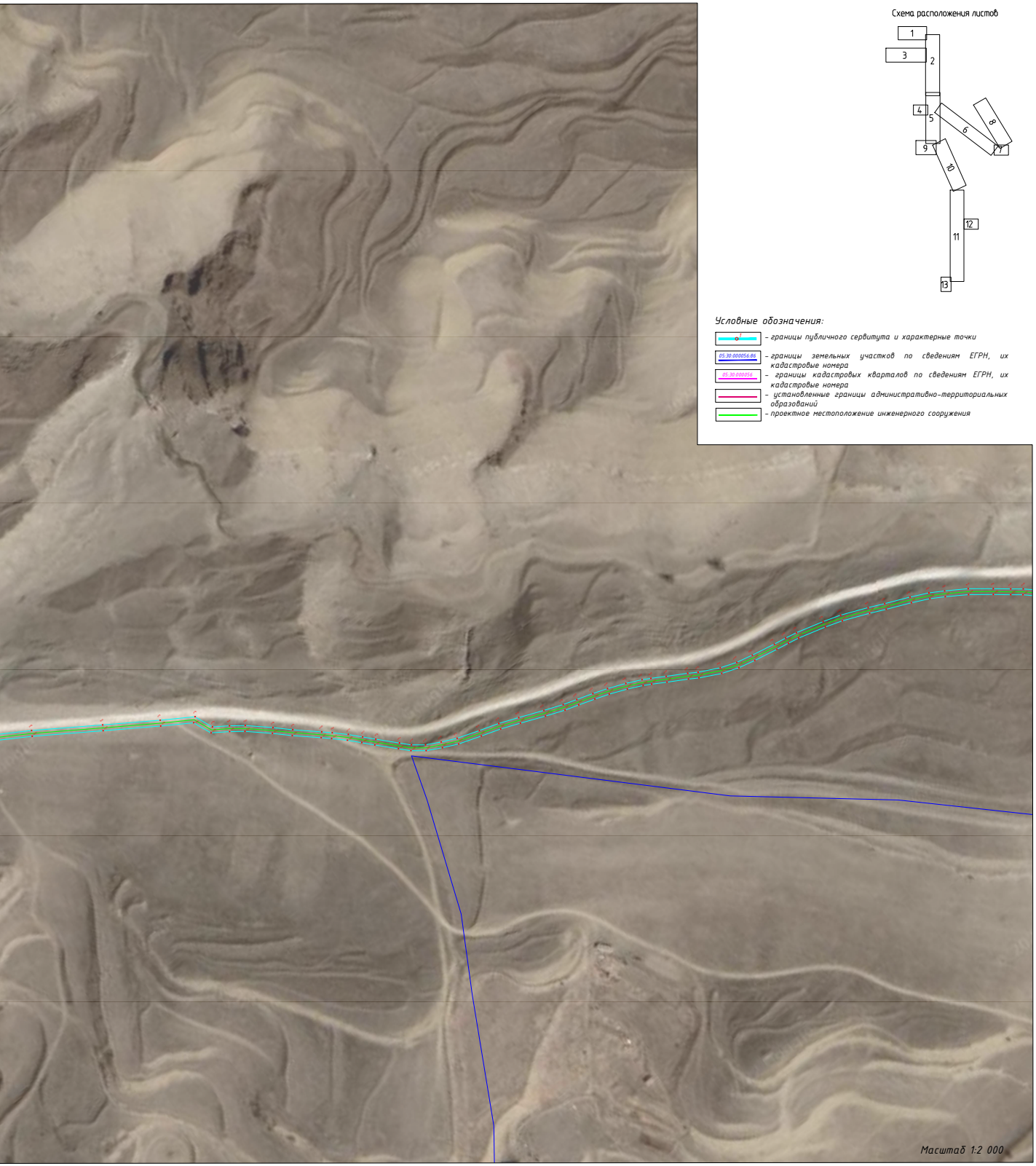

Условные обозначения:

- 🟦 – границы публичного сервитута и характерные точки
- 05:30:000056:86 – границы земельных участков по сведениям ЕГРН, их кадастровые номера
- 05:30:000056 – границы кадастровых кварталов по сведениям ЕГРН, их кадастровые номера
- 🟥 – установленные границы административно-территориальных образований
- 🟩 – проектное местоположение инженерного сооружения

Масштаб 1:2 000

Формат А3х7

Описание местоположения границ публичного сервитута
«Газопровод межпоселковый от н.п. Куркли – н.п. Чукна – н.п. Куба с отводами на н.п. Унчукатль, н.п. Караша, н.п. Шахува, н.п. Багикла, н.п. Кума,
н.п. Кунды, с. Кара Лакского района Республики Дагестан»
Выносной лист 7

Условные обозначения:

- *– границы публичного сервитута и характерные точки*
- *– границы земельных участков по сведениям ЕГРН, их кадастровые номера*
- *– границы кадастровых кварталов по сведениям ЕГРН, их кадастровые номера*
- *– установленные границы административно-территориальных образований*
- *– проектное местоположение инженерного сооружения*

Схема расположения листов

Формат А3

Описание местоположения границ публичного сервитута
«Газопровод межпоселковый от н.п. Кудали – н.п. Чуна – н.п. Куба с отводами на н.п. Унчукатль, н.п. Карата, н.п. Шахуба, н.п. Балакпа, н.п. Кута,
н.п. Кунба, с. Кара Ахтынского района Республики Дагестан»
Выписка лист 8

Схема расположения листов

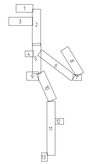

Условные обозначения:

- границы публичного сервитута и характерные точки
- границы земельных участков по сведениям ЕГРН, их кадастровые номера
- границы кадастровых кварталов по сведениям ЕГРН, их кадастровые номера
- установленные границы административно-территориальных образований
- проектное местоположение инженерного сооружения

Масштаб 1:2 000

Формат А3х3

Описание местоположения границ публичного сервитута
«Газопровод межпоселковый от н.п. Куркли – н.п. Чукна – н.п. Куба с отводами на н.п. Унчукатль, н.п. Караша, н.п. Шахува, н.п. Багикла, н.п. Кума, н.п. Кунды, с. Кара Лакского района Республики Дагестан»
Выносной лист 9

Условные обозначения:

- *– границы публичного сервитута и характерные точки*
- *– границы земельных участков по сведениям ЕГРН, их кадастровые номера*
- *– границы кадастровых кварталов по сведениям ЕГРН, их кадастровые номера*
- *– установленные границы административно-территориальных образований*
- *– проектное местоположение инженерного сооружения*

Схема расположения листов

Масштаб 1:2 000

Формат А3

Описание местоположения границ публичного сервитута
«Газопровод межпоселковый от н.п. Кукли – н.п. Чуна – н.п. Куба с отводами на н.п. Эминхюр, н.п. Карааш, н.п. Шахуба, н.п. Балакпа, н.п. Кута,
н.п. Кунба, с. Кара Ахкентского района Республики Дагестан»
Выносной лист 10

Схема расположения листов

Условные обозначения:

- границы публичного сервитута и характерные точки
- границы земельных участков по сведениям ЕГРН, их кадастровые номера
- границы территории кварталов по сведениям ЕГРН, их кадастровые номера
- установленные границы административно-территориальных образований
- проектное местоположение инженерного сооружения

Масштаб 1:2 000

Формат А3х3

Описание местоположения границ публичного сервитута
«Газопровод межпоселковый от н.п. Куркли – н.п. Чукна – н.п. Куба с отводами на н.п. Унчукатль, н.п. Караша, н.п. Шахува, н.п. Багикла, н.п. Кума,
н.п. Кунды, с. Кара Лакского района Республики Дагестан»
Выносной лист 11

Схема расположения листов

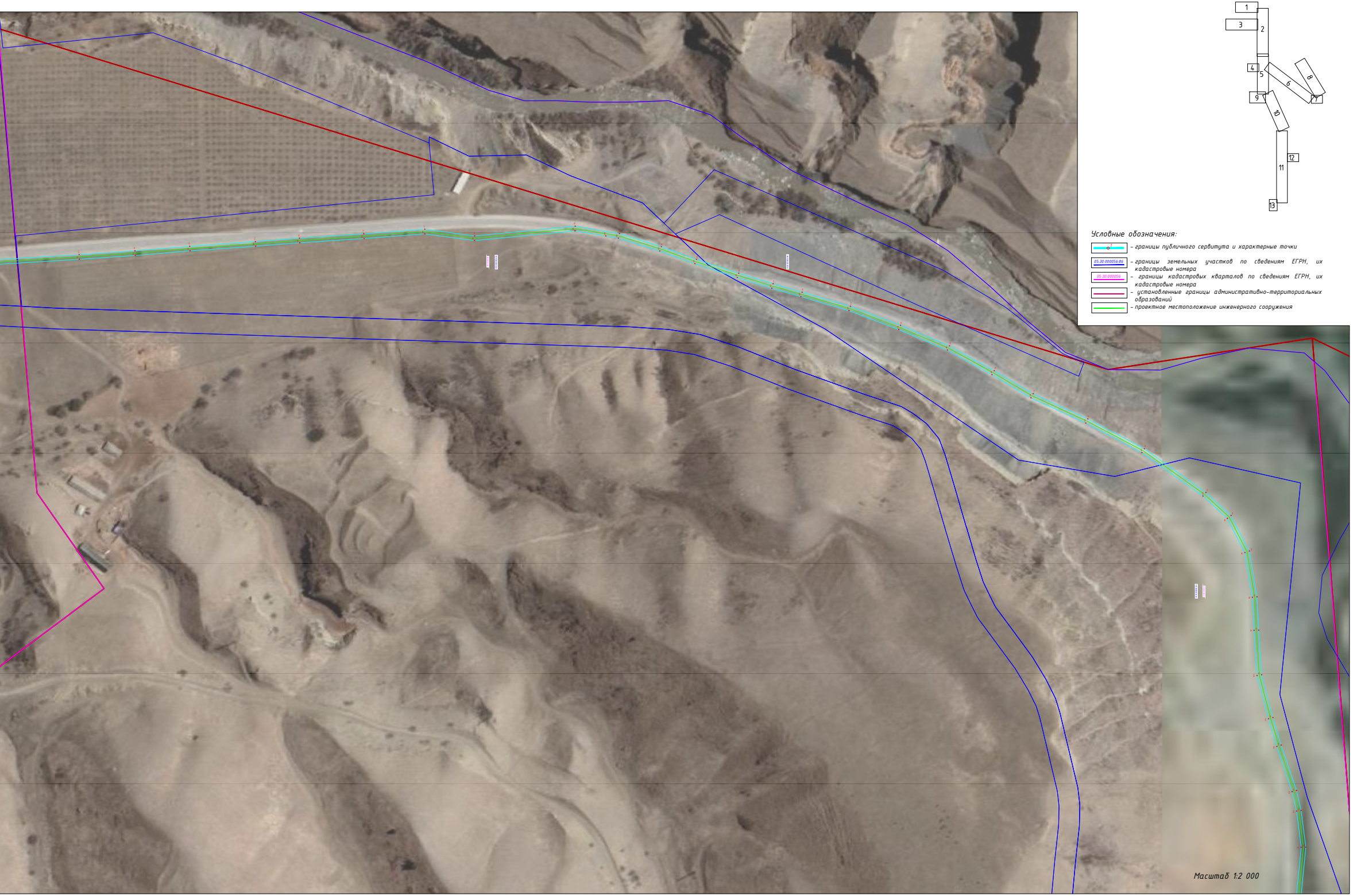

Условные обозначения:

1	– границы публичного сервитута и характерные точки
05:30:000056:86	– границы земельных участков по сведениям ЕГРН, их кадастровые номера
05:30:000056	– границы кадастровых кварталов по сведениям ЕГРН, их кадастровые номера
	– установленные границы административно-территориальных образований
	– проектное местоположение инженерного сооружения

Масштаб 1:2 000

Формат А3х9

Описание местоположения границ публичного сервитута
«Газопровод межпоселковый от н.п. Куркли – н.п. Чукна – н.п. Куба с отводами на н.п. Унчукатль, н.п. Караша, н.п. Шахува, н.п. Багикла, н.п. Кума, н.п. Кунды, с. Кара Лакского района Республики Дагестан»
Выносной лист 12

Условные обозначения:

- *– границы публичного сервитута и характерные точки*
- *– границы земельных участков по сведениям ЕГРН, их кадастровые номера*
- *– границы кадастровых кварталов по сведениям ЕГРН, их кадастровые номера*
- *– установленные границы административно-территориальных образований*
- *– проектное местоположение инженерного сооружения*

Масштаб 1:2 000

Схема расположения листов

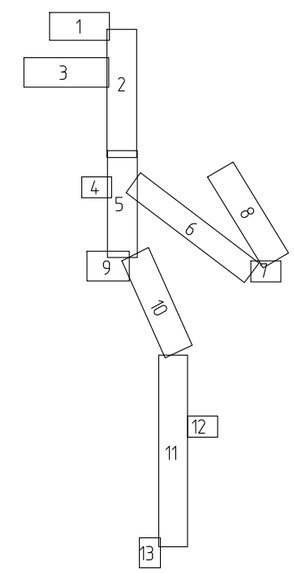

Формат А3

Описание местоположения границ публичного сервитута «Газопровод межпоселковый от н.п. Куркли – н.п. Чукна – н.п. Куба с отводами на н.п. Унчукатль, н.п. Караша, н.п. Шахува, н.п. Багикла, н.п. Кума, н.п. Кунды, с. Кара Лакского района Республики Дагестан»
Выносной лист 13

Условные обозначения:

- *– границы публичного сервитута и характерные точки*
- *– границы земельных участков по сведениям ЕГРН, их кадастровые номера*
- *– границы кадастровых кварталов по сведениям ЕГРН, их кадастровые номера*
- *– установленные границы административно-территориальных образований*
- *– проектное местоположение инженерного сооружения*

Схема расположения листов

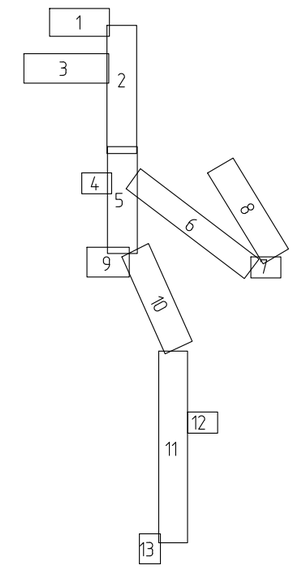

Масштаб 1:2 000

Формат А3